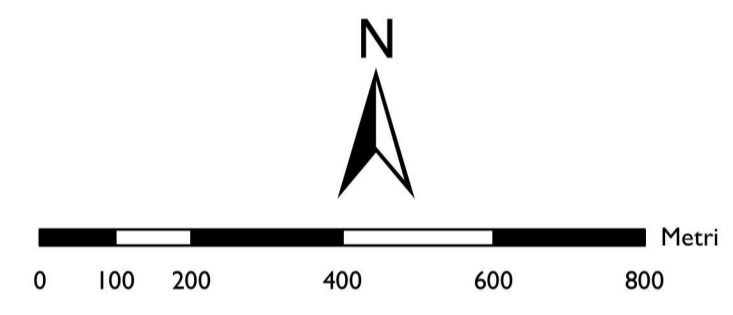
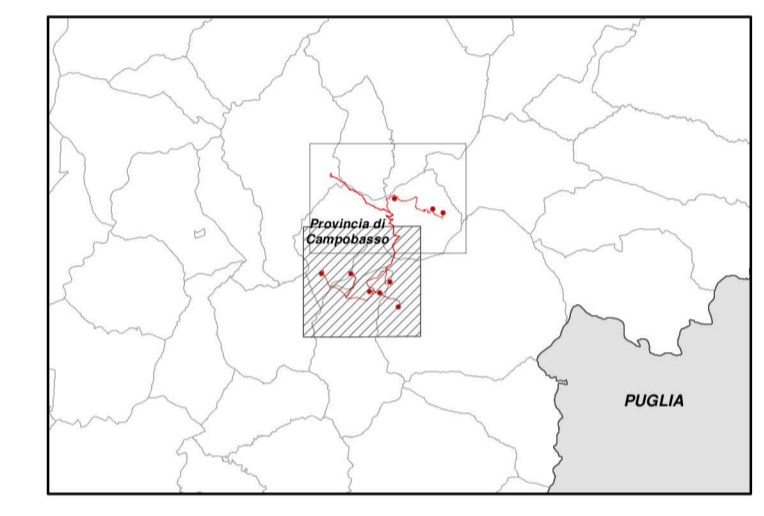


Planimetrie delle interferenze

- Interferenza rilevata
- Reticolo idrografico principale
- Acquedotto interrato
- Rete ferroviaria
- Piazzola
- Sagoma aerogeneratore
- Cavidotto di vettoriamento
- Viabilità di progetto permanente
- Cabina di sezionamento
- Cabina di consegna
- Futura SE Terna
- Limiti regionali
- Limiti comunali



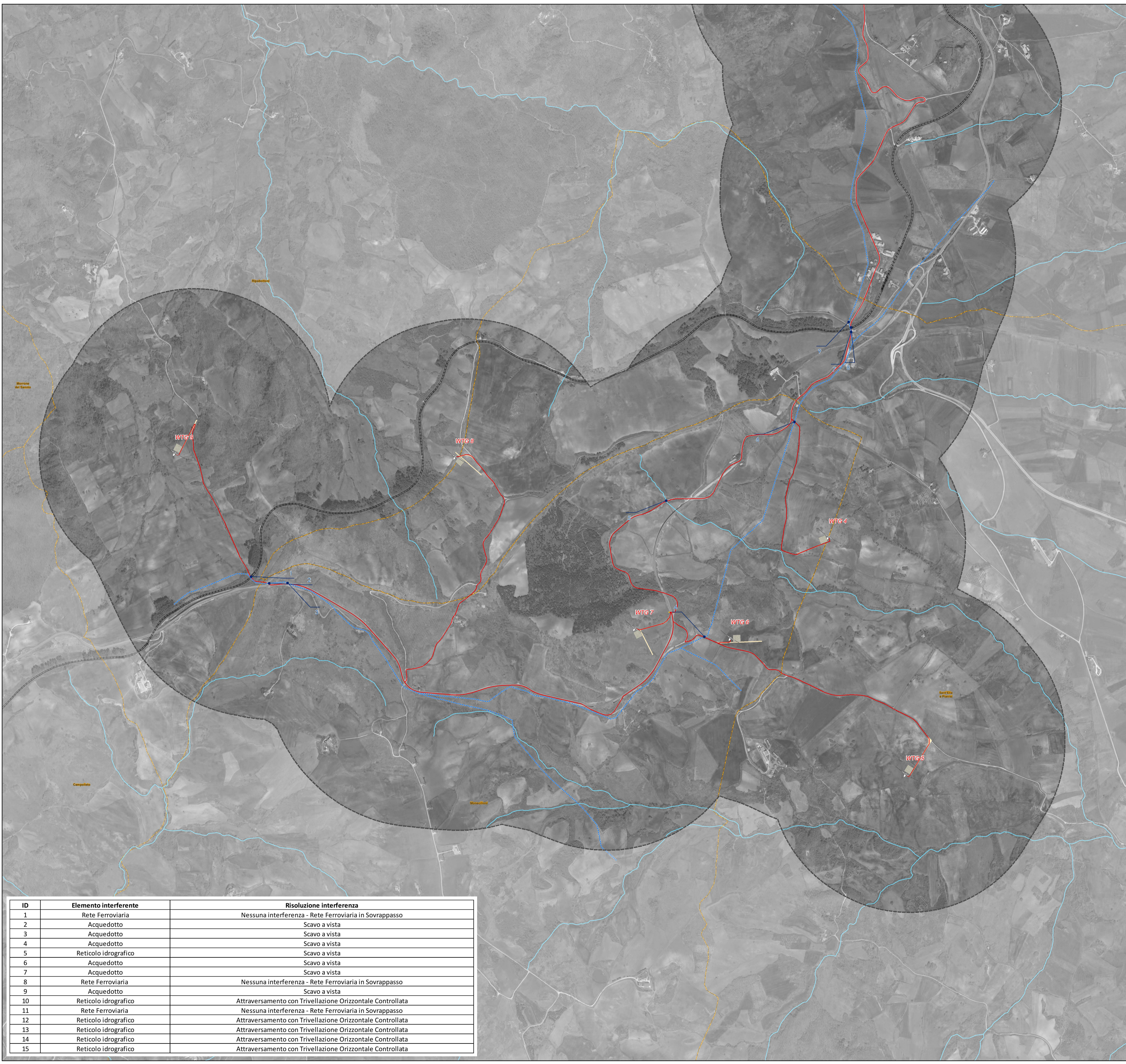
Fonti: Ns elaborazione



RIPABOTTONI - SANT'ELIA - MONACILIONI	REGIONE MOLISE	PROVINCIA DI CAMPOBASSO
IMPIANTO EOLICO DA 54 MW COMPOSTO DA N. 9 AEROGENERATORI RICADENTI NEI COMUNI DI RIPABOTTONI, SANT'ELIA A PIANISI E MONACILIONI IN PROVINCIA DI CAMPOBASSO, CON RELATIVE OPERE ED INFRASTRUTTURE		
PROGETTO DEFINITIVO		
PLANIMETRIA INTERFERENZE CON RETICOLO IDROGRAFICO E RETI INFRASTRUTTURALI		
Proponente: EN.IT s.r.l. Via Antonio Locatelli n.1 37122 Verona P.IVA 04642500237 www.enitspa.it enitrsr@pec.enitspa.it	Progettazione: WH Group s.r.l. Via A. Locatelli n.1 - 37122 Verona (VR) P.IVA 12336131003 ingegneria@enitgroup.eu Ing. Antonio Tartaglia	

Spazio riservato agli Enti:

File: 2022031_I.14_InterferenzeCavidotto.pdf		Cod: 2022031	Scala: 1:10'000		
I.14	Rev.	Data	Descrizione	Redatto	Approvato
	00	04/09/2023	Prima emissione	A. Tartaglia	S.M. Caputo
WH Group s.r.l. Via A. Locatelli n.1 - 37122 Verona (VR) – P.IVA 12336131003 ingegneria@enitgroup.eu					



ID	Elemento interferente	Risoluzione interferenza
1	Rete Ferroviaria	Nessuna interferenza - Rete Ferroviaria in Sovrappasso
2	Acquedotto	Scavo a vista
3	Acquedotto	Scavo a vista
4	Acquedotto	Scavo a vista
5	Reticolo idrografico	Scavo a vista
6	Acquedotto	Scavo a vista
7	Acquedotto	Scavo a vista
8	Rete Ferroviaria	Nessuna interferenza - Rete Ferroviaria in Sovrappasso
9	Acquedotto	Scavo a vista
10	Reticolo idrografico	Attraversamento con Trivellazione Orizzontale Controllata
11	Rete Ferroviaria	Nessuna interferenza - Rete Ferroviaria in Sovrappasso
12	Reticolo idrografico	Attraversamento con Trivellazione Orizzontale Controllata
13	Reticolo idrografico	Attraversamento con Trivellazione Orizzontale Controllata
14	Reticolo idrografico	Attraversamento con Trivellazione Orizzontale Controllata
15	Reticolo idrografico	Attraversamento con Trivellazione Orizzontale Controllata

Planimetrie delle interferenze

- Interferenza rilevata
- Reticolo idrografico principale
- ⋯ Acquedotto interrato
- Rete ferroviaria
- Piazzola
- ⚡ Sagoma aerogeneratore
- Cavidotto di vettoriamento
- ▭ Viabilità di progetto permanente
- ▭ Cabina di sezionamento
- ▭ Cabina di consegna
- ⚡ Futura SE Terna
- ▭ Limiti comunali

