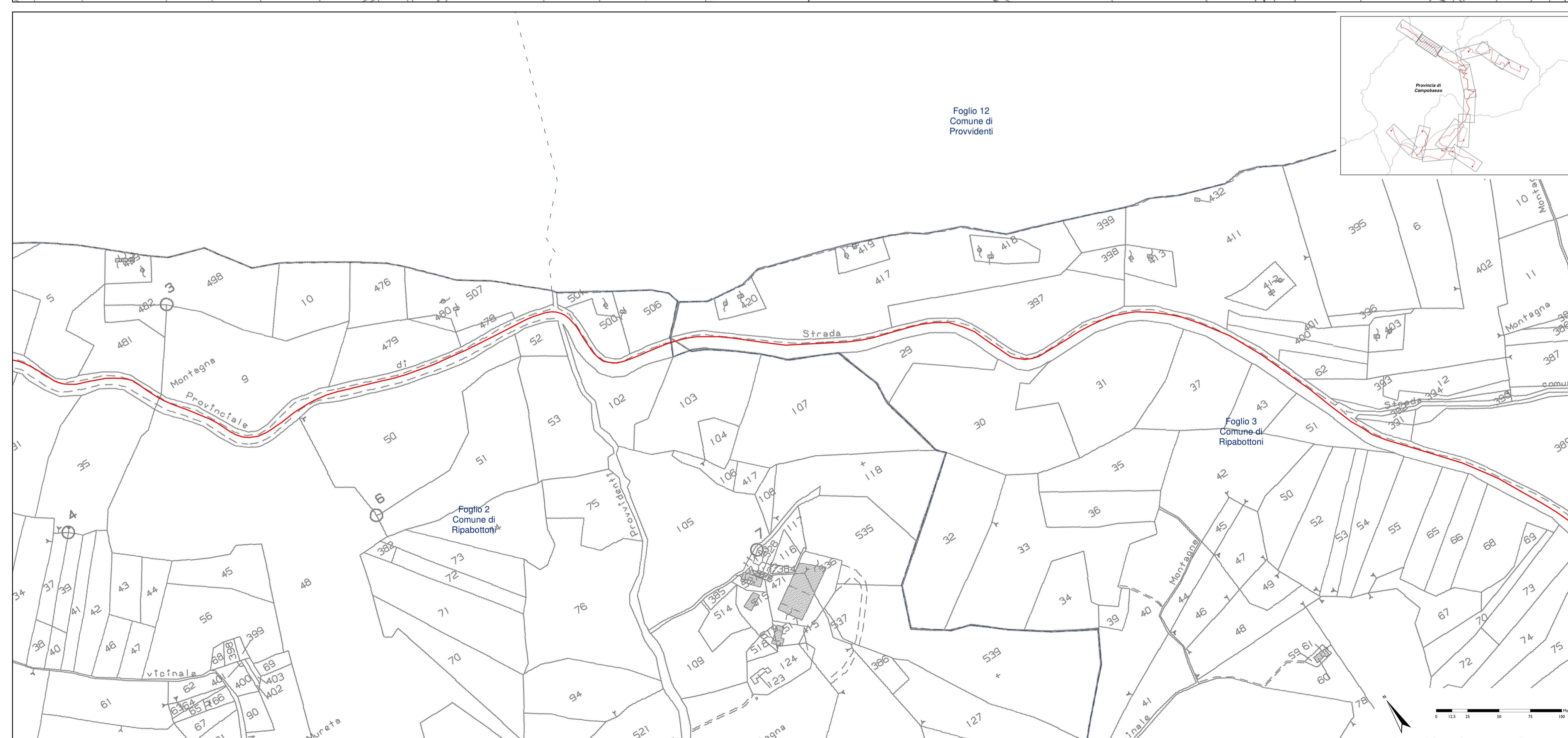




Inquadramento delle opere di connessione su cartografia catastale

- Cavidotto di vettoriamento
- - - Cavidotto di connessione
- Piazzola permanente
- Viabilità di progetto permanente
- Sagoma aerogeneratore
- Cabina di sezionamento
- Cabina di consegna
- Futura SE Terna

Fonti: Ns elaborazione



RIPABOTTONI - SANT'ELIA - MONACILIONI REGIONE MOLISE PROVINCIA DI CAMPOBASSO

IMPIANTO EOLICO DA 54 MW COMPOSTO DA N. 9 AEROGENERATORI RICADENTI NEI COMUNI DI RIPABOTTONI, SANT'ELIA A PIANISI E MONACILIONI IN PROVINCIA DI CAMPOBASSO, CON RELATIVE OPERE ED INFRASTRUTTURE

PROGETTO DEFINITIVO

INQUADRAMENTO DELLE OPERE DI CONNESSIONE SU CARTOGRAFIA CATASTALE

<p>Proponente: EN.IT s.r.l. Via Antonio Locatelli n.1 37122 Verona P.IVA 04642500237 www.enitspa.it enitrsr@pec.enitspa.it</p>	<p>Progettazione: WH Group s.r.l. Via A. Locatelli n.1 - 37122 Verona (VR) P.IVA 12336131003 ingegneria@enitgroup.eu Ing. Antonio Tartaglia</p>
---	---

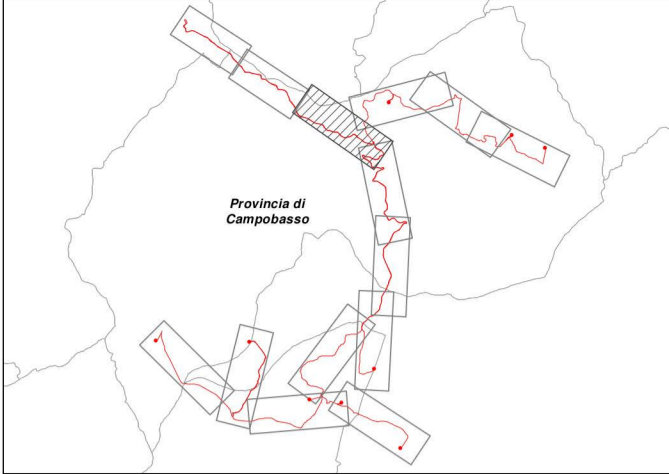


File: 2022031_I.5.3_InquadramentoCatastaleCavidotto_b Cod: 2022031 Scala: 1:2'000

Rev.	Data	Descrizione	Redatto	Approvato
00	04/09/2023	Prima emissione	A. Tartaglia	S.M. Caputo
1.5.3				

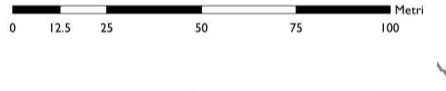
Foglio 12
Comune di
Providenti

Foglio 4
Comune di
Ripabottoni



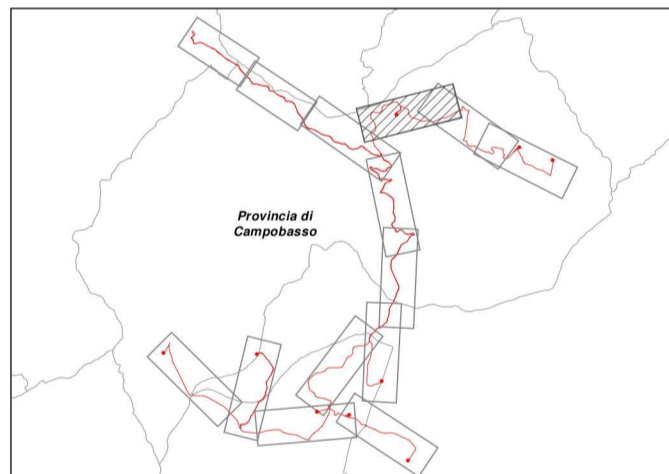
Foglio 3
Comune di
Ripabottoni

Foglio 12
Comune di
Ripabottoni



Foglio 12
Comune di
Providenti

Foglio 69
Comune di
Casacalenda



WTG 1

Foglio 4
Comune di
Ripabottoni

Foglio 5
Comune di
Ripabottoni

