DATI TECNICI FUNZIONALI

INERBIMENTI [numero scheda di dettaglio]	
APPORTO DI FIORUME	
RIMBOSCHIMENTO [numero s. di d.]	
MESSA A DIMORA DI ALBERI [h 1,5 - 2 metri]	
SITIN2000 [codice]	
IMPIANTO [numero scheda]	

CONFINI AMMINISTRATIVI

DATI CARATTERISTICI

DATI DI COSTRUZIONE

PRESSIONE DI PROGETTO 75.0 bar
PRESSIONE MASSIMA DI ESERCIZIO (MOP) 75.0 bar
GRADO DI UTILIZZAZIONE DICHIARATO f - 0.72
DIAMETRO PREVALENTE = 650.0 (DN)

REALIZZATO IN CONFORMITA' AL D.M. 17/04/2008
CONFORMITA' AL D.M NUMERO D.M. 17/04/2008
PER MODIFICHE REALIZZATE SUCCESSIVAMENTE

RIVESTIMENTO GIUNTI DI SALDATURA

FASCE TERMORESTRINGENTI

IMPIANTO MUNITO DI CAVO TELE

DATI GENERALI

DN	650	SP	11.1	[UNI-EN]	15388.63	m
DN	650	SP	15.9	[UNI-EN]	1027.52	m

LUNGHEZZA TOTALE IMPIANTO 16416.15 m.
FASE EMISSIONE

PLANIMETRIA 1:2000

CONFINI AMMINISTRATIVI

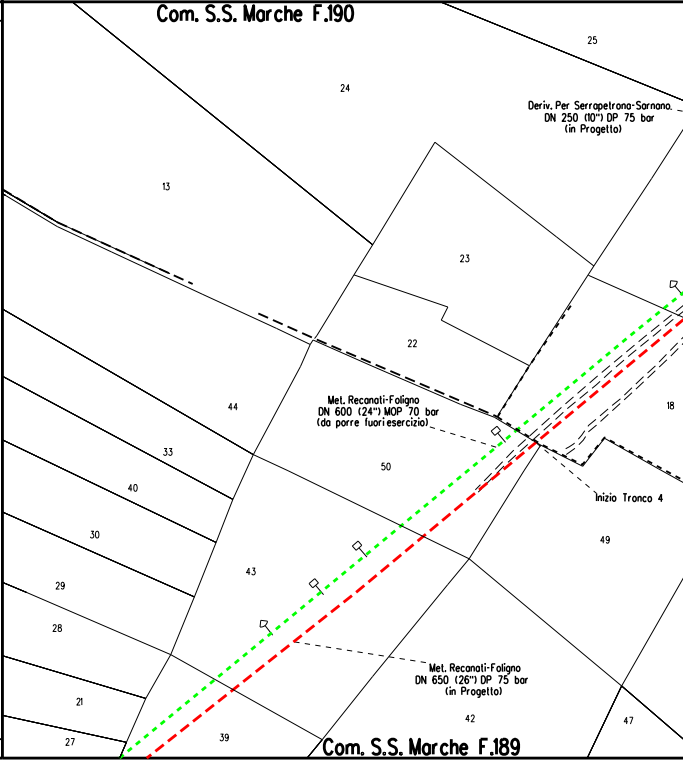
Com. S.S. Marche F.190
25
24
Deriv. Per Serrapetrona-Sarnano
DN 250 (10") DP 75 bar
(in Progetto)
13
23
22
44
Met. Recanati-Foligno
DN 600 (24") MOP 70 bar
(da porre fuori esercizio)
18
33
50
Inizio Tronco 4
40
30
49
43
29
28
Met. Recanati-Foligno
DN 650 (26") DP 75 bar
(in Progetto)
21
42
47
27
39
Com. S.S. Marche F.189

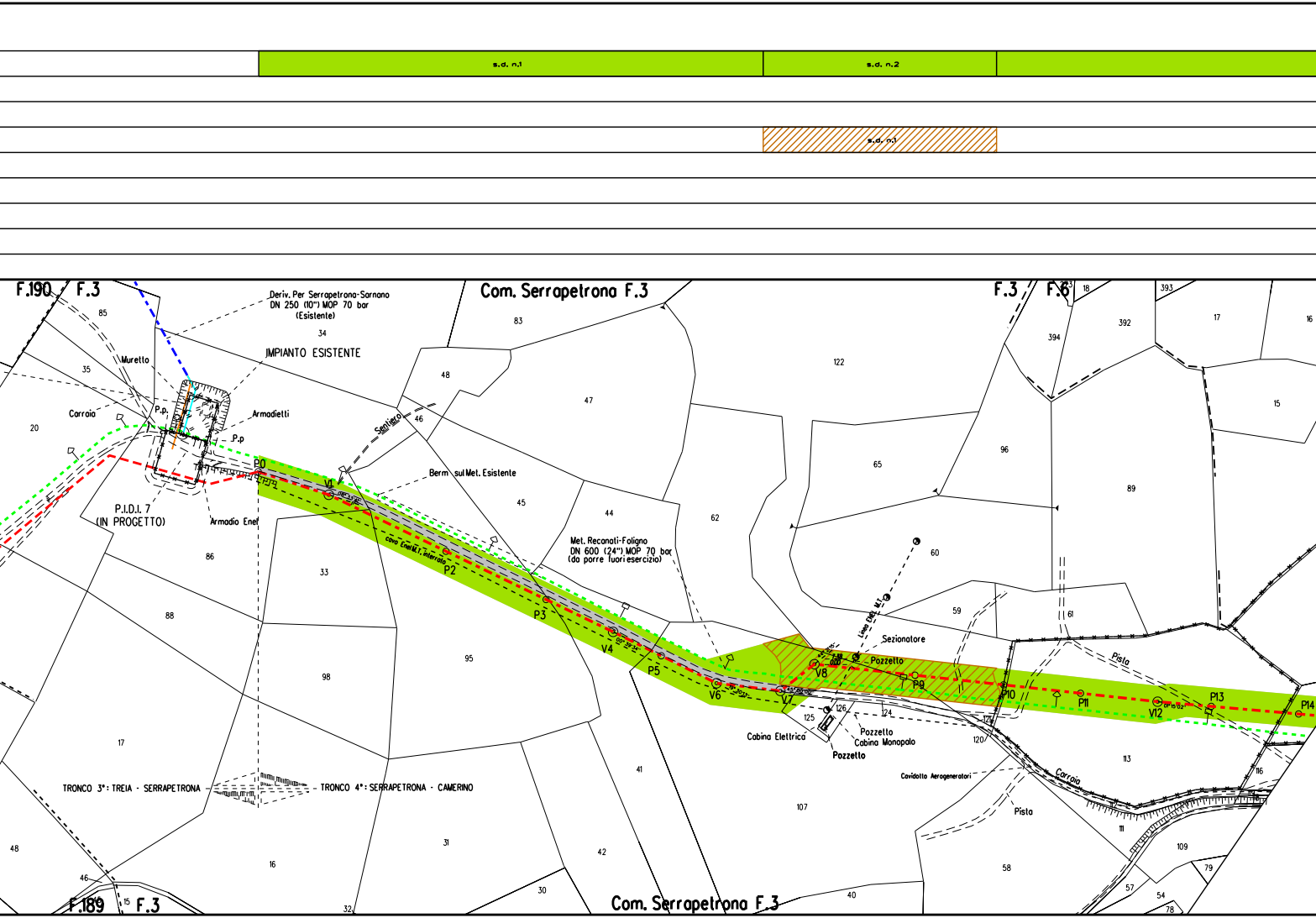
s.d. n.1
s.d. n.2
s.d. n.1
F.190
F.3
Com. Serrapetrona F.3
F.3
F.6
Deriv. Per Serrapetrona-Sarnano
DN 250 (10") MOP 70 bar
(Esistente)
IMPIANTO ESISTENTE
Muretto
Carraia
P.p.
Armadietti
P.p
P.I.D.I. 7
(IN PROGETTO)
Armadio Enel
Sentiero
Berm sul Met. Esistente
cavo Enel M.T. interrato
Met. Recanati-Foligno
DN 600 (24") MOP 70 bar
(da porre fuori esercizio)
P0
V1
P2
P3
V4
P5
V6
V7
V8
P9
P10
P11
V12
P13
P14
Linea ENEL M.T.
Sezionatore
Pozzetto
Cabina Elettrica
Pozzetto
Cabina Monopalo
Pozzetto
Cavidotto Aerogeneratori
Pista
Carraia
Pista
TRONCO 3°: TREIA - SERRAPETRONA
TRONCO 4°: SERRAPETRONA - CAMERINO
F.189
F.3
Com. Serrapetrona F.3
85
34
83
35
48
47
122
18
393
394
392
17
16
15
20
46
96
65
89
45
44
62
60
86
33
88
59
61
95
98
126
125
124
121
120
113
116
111
109
79
17
41
107
58
48
16
31
42
30
40
57
54
78
32
15

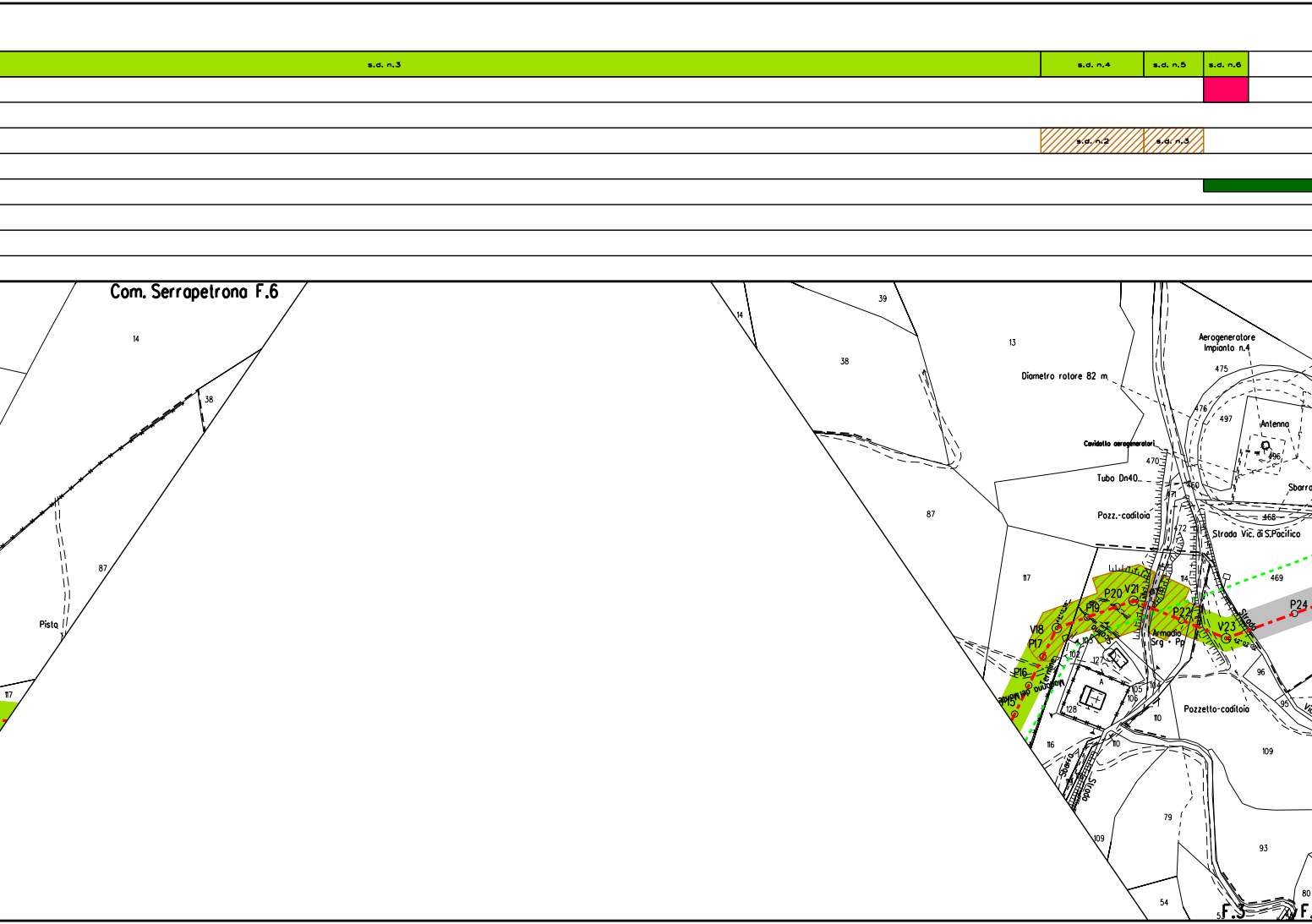
s.d. n.3
s.d. n.4
s.d. n.5
s.d. n.6
s.d. n.2
s.d. n.3
Com. Serrapetrona F.6
14
38
87
Pista
117
39
14
13
38
87
117
Diametro rotore 82 m
Aerogeneratore
Impianto n.4
475
476
497
Antenna
496
Cavidotto aerogeneratori
470
Tubo Dn40
460
471
Sbarra
Pozz.-caditoia
468
472
Strada Vic. di S.Pacifico
469
114
P15
P16
P17
V18
P19
P20
V21
P22
V23
P24
Strada
Scolina
Madonna del Monte
Armadio
Srg + Pp
103
102
127
A
128
105
106
104
110
96
95
Pozzetto-caditoia
116
110
109
Sbarra
Strada
79
93
109
54
80
F.3
F.

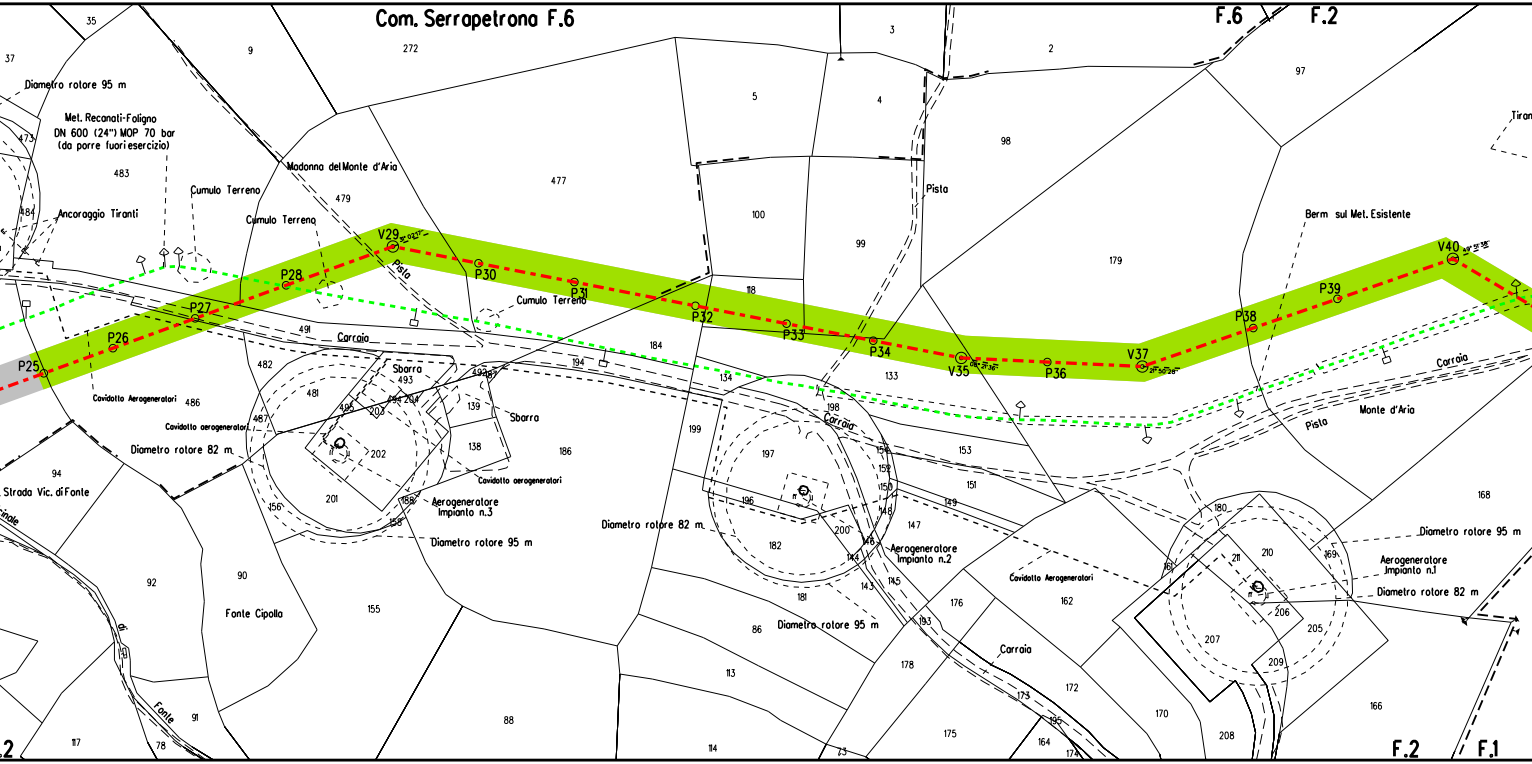
Com. Serrapetrona F.6
F.6
F.2
F.2
F.1
Diametro rotore 95 m
Met. Recanati-Foligno
DN 600 (24") MOP 70 bar
(da porre fuori esercizio)
Ancoraggio Tiranti
Cumulo Terreno
Cumulo Terreno
Cumulo Terreno
Madonna del Monte d'Aria
Pista
Pista
Pista
Carraia
Carraia
Carraia
Carraia
Sbarra
Sbarra
Cavidotto Aerogeneratori
Cavidotto aerogeneratori
Cavidotto aerogeneratori
Cavidotto Aerogeneratori
Diametro rotore 82 m
Diametro rotore 82 m
Diametro rotore 82 m
Diametro rotore 95 m
Diametro rotore 95 m
Diametro rotore 95 m
Aerogeneratore
Impianto n.3
Aerogeneratore
Impianto n.2
Aerogeneratore
Impianto n.1
Strada Vic. di Fonte
Fonte Cipolla
Fonte
Berm sul Met. Esistente
Monte d'Aria
P25
P26
P27
P28
V29
P30
P31
P32
P33
P34
V35
P36
V37
P38
P39
V40
35
37
9
272
3
2
97
5
4
98
473
483
479
477
484
100
99
179
118
491
184
194
482
493
492
481
495
494
204
203
139
486
487
202
138
186
134
133
198
199
197
153
151
150
149
152
148
147
196
200
146
144
143
145
182
181
193
94
201
156
158
188
90
92
155
86
113
88
114
91
78
117
176
162
178
172
173
175
164
174
170
180
211
210
169
161
206
207
205
209
208
168
166
Tiran

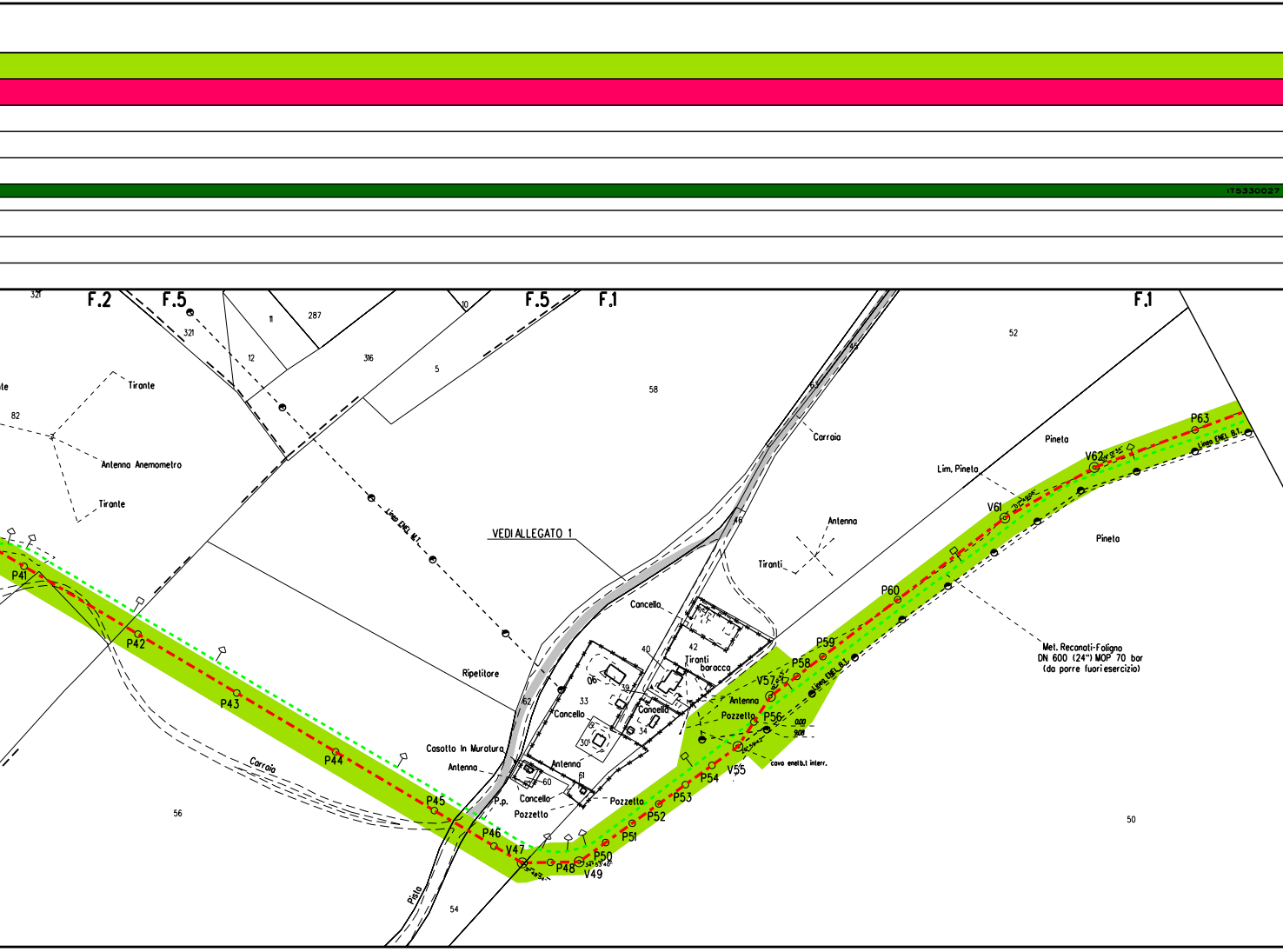
IT5330027
F.2
F.5
F.5
F.1
F.1
321
287
11
10
12
316
5
58
52
82
Tirante
Antenna Anemometro
Tirante
Linea ENEL M.T.
Carraia
Pineta
Lim. Pineta
Antenna
Tiranti
VEDI ALLEGATO 1
Cancello
40
42
Tiranti
baracca
39
06
33
Cancello
Cancello
34
30
62
Ripetitore
Casotto in Muratura
Antenna
Antenna
P.p.
60
61
Cancello
Pozzetto
Pozzetto
Antenna
Pozzetto
Linea ENEL B.T.
cavo enelb.t interr.
0.00
9.08
Met. Recanati-Foligno
DN 600 (24") MOP 70 bar
(da porre fuori esercizio)
Pineta
Linea ENEL B.T.
Carraia
Pista
56
54
50
P41
P42
P43
P44
P45
P46
V47
P48
V49
P50
P51
P52
P53
P54
V55
P56
V57
P58
P59
P60
V61
V62
P63

s.d. n.7

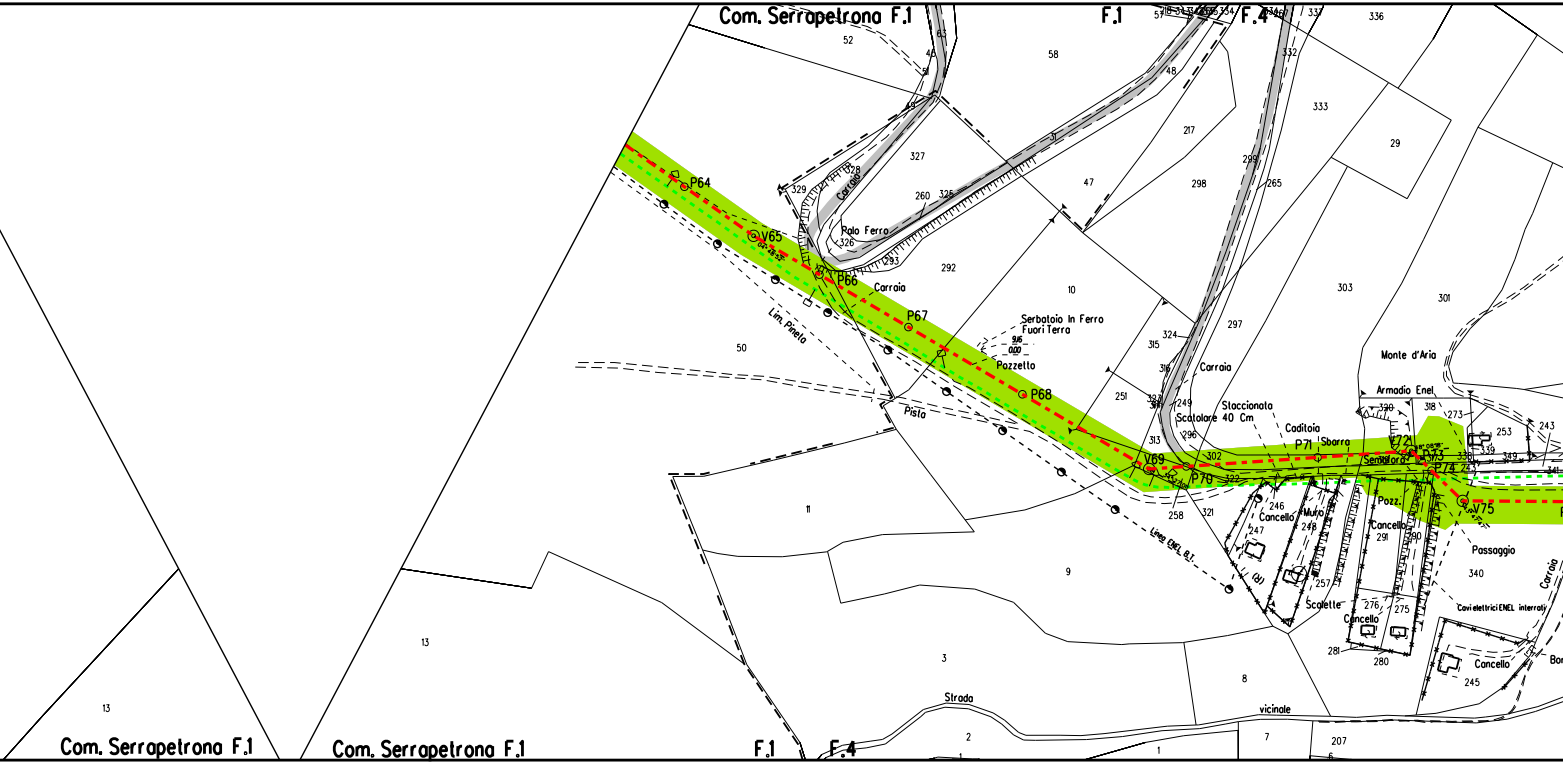
Com. Serrapetrona F.1
F.1
F.4
52
58
63
46
51
49
48
57
336
332
333
29
327
329
328
Carraia
260
325
31
47
217
298
299
265
Palo Ferro
326
293
292
10
303
301
P64
V65
P66
Carraia
P67
Lim. Pineta
50
Serbatoio In Ferro
Fuori Terra
9,16
0,00
Pozzello
P68
Pista
297
324
315
316
Carraia
Monte d'Aria
Armadio Enel
251
249
Staccionata
Scatolare 40 Cm
320
318
273
253
243
Caditoia
313
296
P71
Sbarra
V72
P73
V69
302
Semaforo
339
349
P70
322
P74
V75
258
321
246
Cancello
Muro
Pozz.
Cancello
247
248
291
290
Passaggio
340
Linea ENEL B.T.
(R)
257
Scalette
276
275
Cancello
Carraia
Cavi elettrici ENEL interrati
281
280
Cancello
245
11
13
3
8
Strada
vicinale
2
1
7
207
6
Com. Serrapetrona F.1
Com. Serrapetrona F.1
F.1
F.4
13

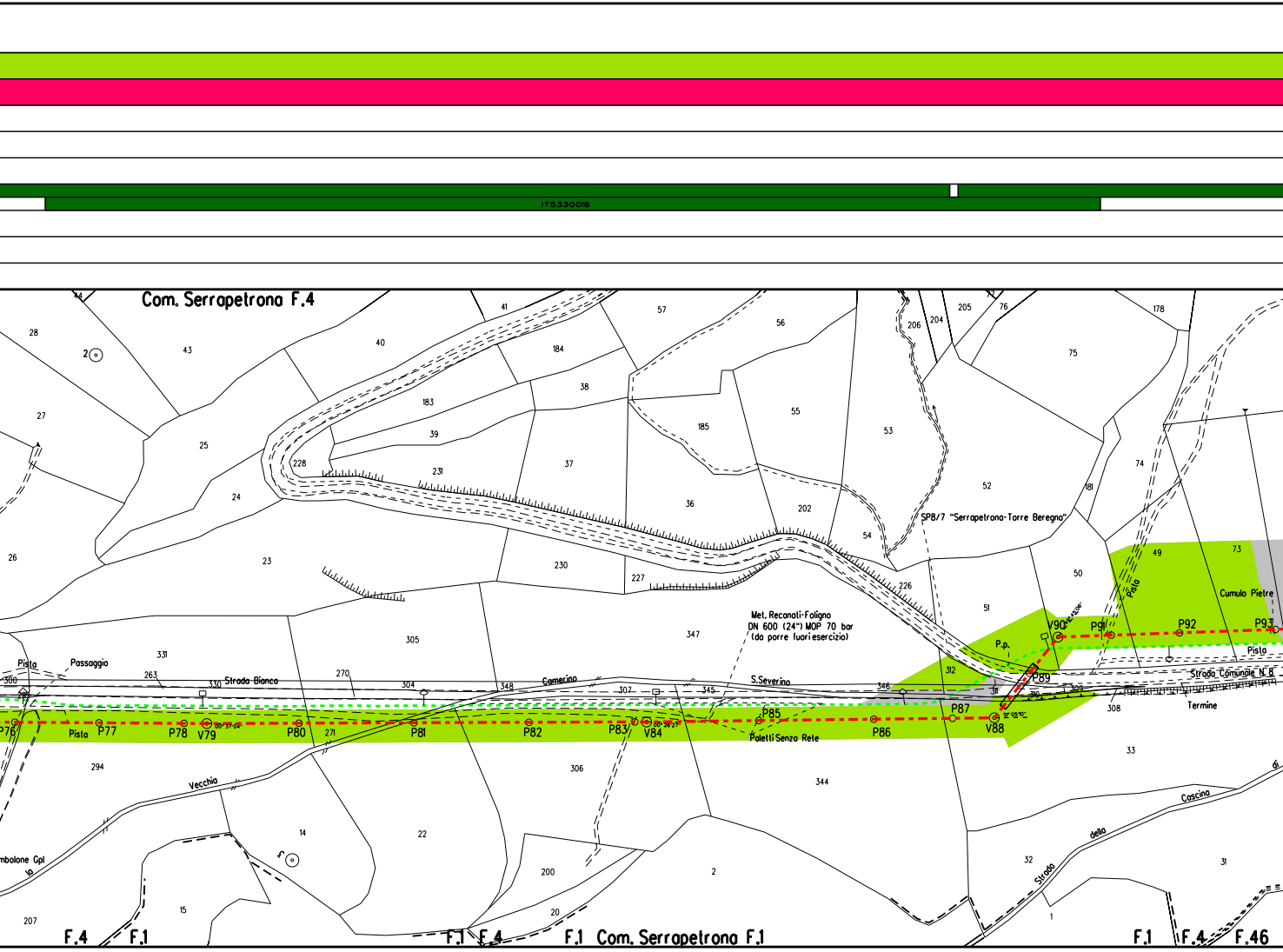
IT5330016
Com. Serrapetrona F.4
SP8/7 "Serrapetrona-Torre Beregna"
Met. Recanati-Foligno
DN 600 (24") MOP 70 bar
(da porre fuori esercizio)
Pista
Passaggio
Strada Bianca
Camerino
S.Severino
Strada Comunale N. 8
Vecchia
Paletti Senza Rete
P.p.
Cumulo Pietre
Termine
Strada della Coscina di
P76
P77
P78
V79
P80
P81
P82
P83
V84
P85
P86
P87
V88
P89
V90
P91
P92
P93
mbolone Gpl
F.4
F.1
F.1
F.4
F.1 Com. Serrapetrona F.1
F.1
F.4
F.46

	s.d. n.8	s.d. n.
	🟥	
IT5330027		

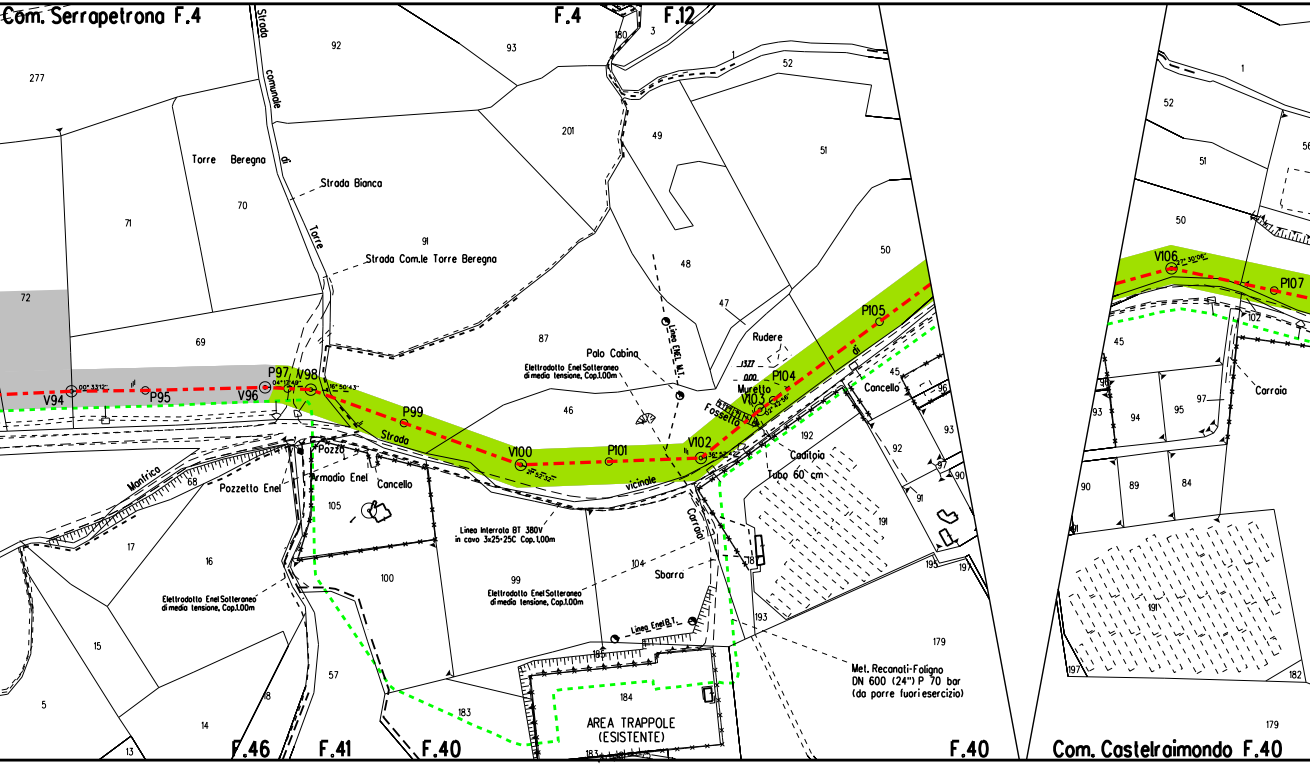
Com. Serrapetrona F.4
F.4
F.12
Strada comunale di Torre Beregna
Torre Beregna
Strada Bianca
Strada Com.le Torre Beregna
277
92
93
180
3
1
52
201
49
51
71
70
91
48
50
47
72
69
87
46
Linea ENEL M.T.
Palo Cabina
Elettrodotto Enel Sotterraneo di media tensione, Cop.1.00m
Rudere
1327
0.00
Muretto
Fossetto
P104
V103
P105
V94
P95
V96
P97
V98
P99
V100
P101
V102
00° 33'12"
04° 17'49"
16° 50'43"
21° 52'32"
36° 52'42"
52° 42'56"
Strada vicinale di Carraia
Pozzo
Armadio Enel
Cancello
Pozzetto Enel
Manfrica
68
17
16
105
100
99
104
Sbarra
Linea Interrata BT 380V in cavo 3x25+25C Cop.1.00m
Elettrodotto Enel Sotterraneo di media tensione, Cop.1.00m
Elettrodotto Enel Sotterraneo di media tensione, Cop.1.00m
Linea Enel B.T.
15
5
14
13
57
18
183
185
184
AREA TRAPPOLE (ESISTENTE)
183
45
Cancello
96
93
92
97
90
91
192
Caditoia
Tubo 60 cm
191
18
193
195
197
179
Met. Recanati-Foligno DN 600 (24") P 70 bar (da porre fuori esercizio)
F.46
F.41
F.40
F.40
1
52
56
51
50
V106
27° 30'06"
P107
45
102
Carraia
93
94
95
97
90
89
84
191
197
182
179
Com. Castelraimondo F.40

s.d. n.10

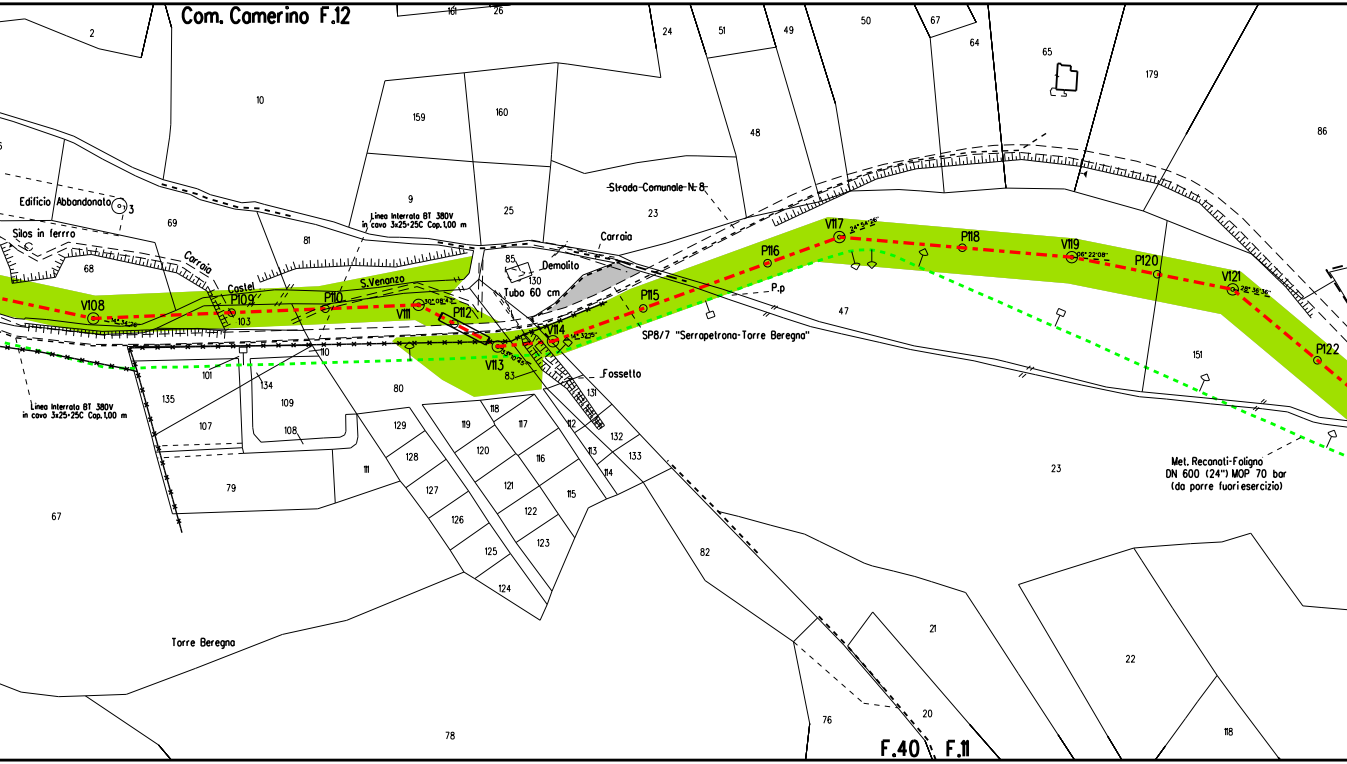
Com. Camerino F.12
2
161
26
24
51
49
50
67
64
65
179
86
10
159
160
48
Edificio Abbandonato
3
Silos in ferrro
69
9
25
Linea Interrata BT 380V
in cavo 3x25+25C Cop.1,00 m
81
Strada Comunale N. 8
23
Carraia
68
Carraia
Castel
S.Venanzo
85
Demolito
130
Tubo 60 cm
V108
P109
103
P110
V111
P112
V113
V114
P115
P116
V117
24° 54' 26"
P118
V119
06° 22' 08"
P120
V121
28° 36' 36"
P122
P.p
47
SP8/7 "Serrapetrona-Torre Beregna"
Fossetto
110
101
134
109
80
83
Linea Interrata BT 380V
in cavo 3x25+25C Cop.1,00 m
135
107
108
118
119
117
129
112
131
132
113
133
114
128
120
116
111
127
121
115
79
67
126
122
123
125
124
151
23
Met. Recanati-Foligno
DN 600 (24") MOP 70 bar
(da porre fuori esercizio)
82
21
22
Torre Beregna
76
20
78
118
F.40
F.11

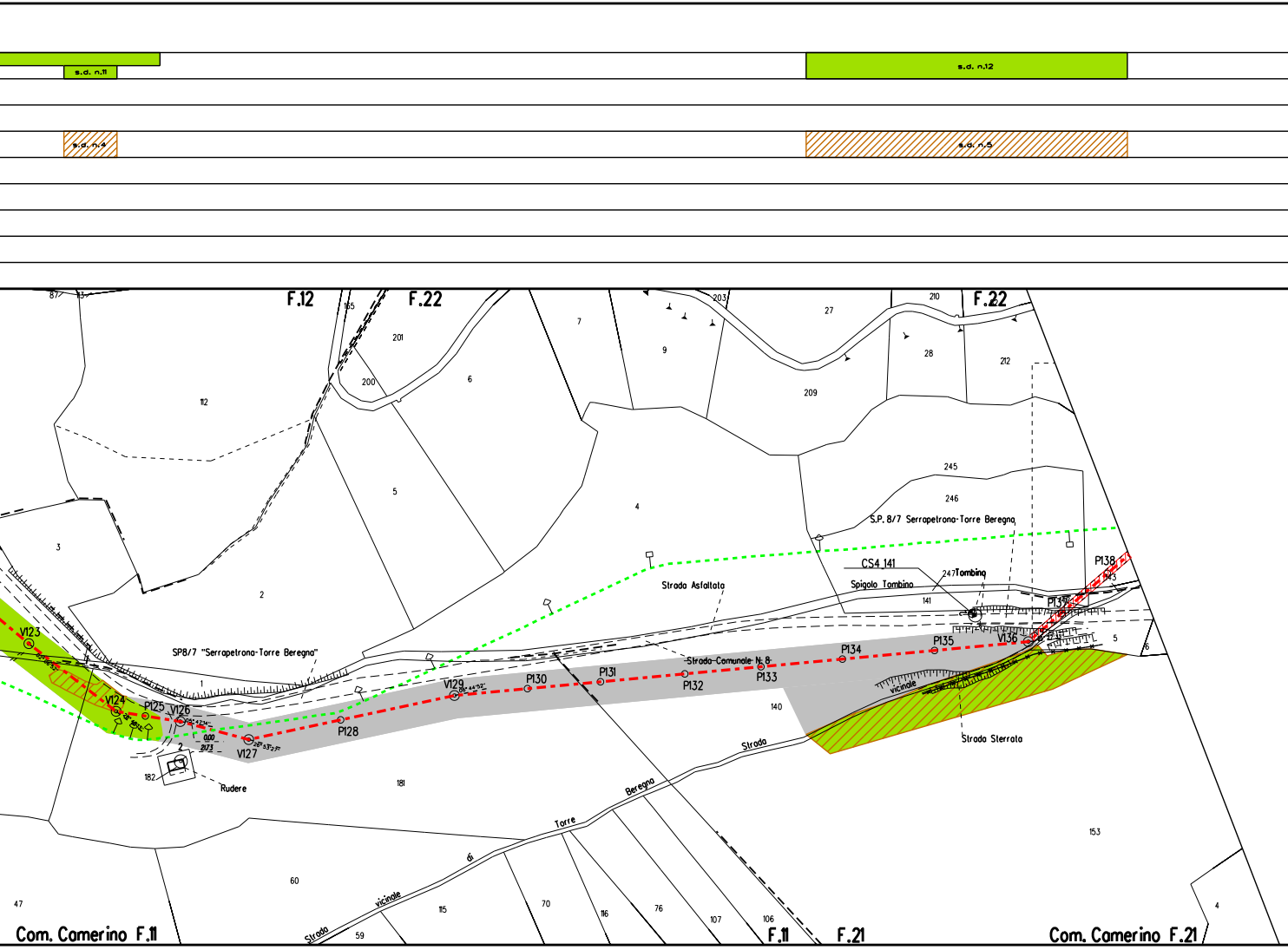
s.d. n.11
s.d. n.12
s.d. n.4
s.d. n.5
F.12
F.22
F.22
Com. Camerino F.11
F.11
F.21
Com. Camerino F.21
SP8/7 "Serrapetrona-Torre Beregna"
S.P. 8/7 Serrapetrona-Torre Beregna
Strada Asfaltata
Strada Comunale N. 8
CS4_141
Spigolo Tombino
Tombino
Strada Sterrata
vicinale
Strada vicinale di Torre Beregna
Rudere
V123
V124
P125
V126
V127
P128
V129
P130
P131
P132
P133
P134
P135
V136
P137
P138
0.00
21.73
87
13
165
201
200
6
7
9
203
27
210
28
212
209
112
5
4
245
246
247
141
143
3
2
1
2
182
181
140
5
6
153
60
47
115
59
70
116
76
107
106
4

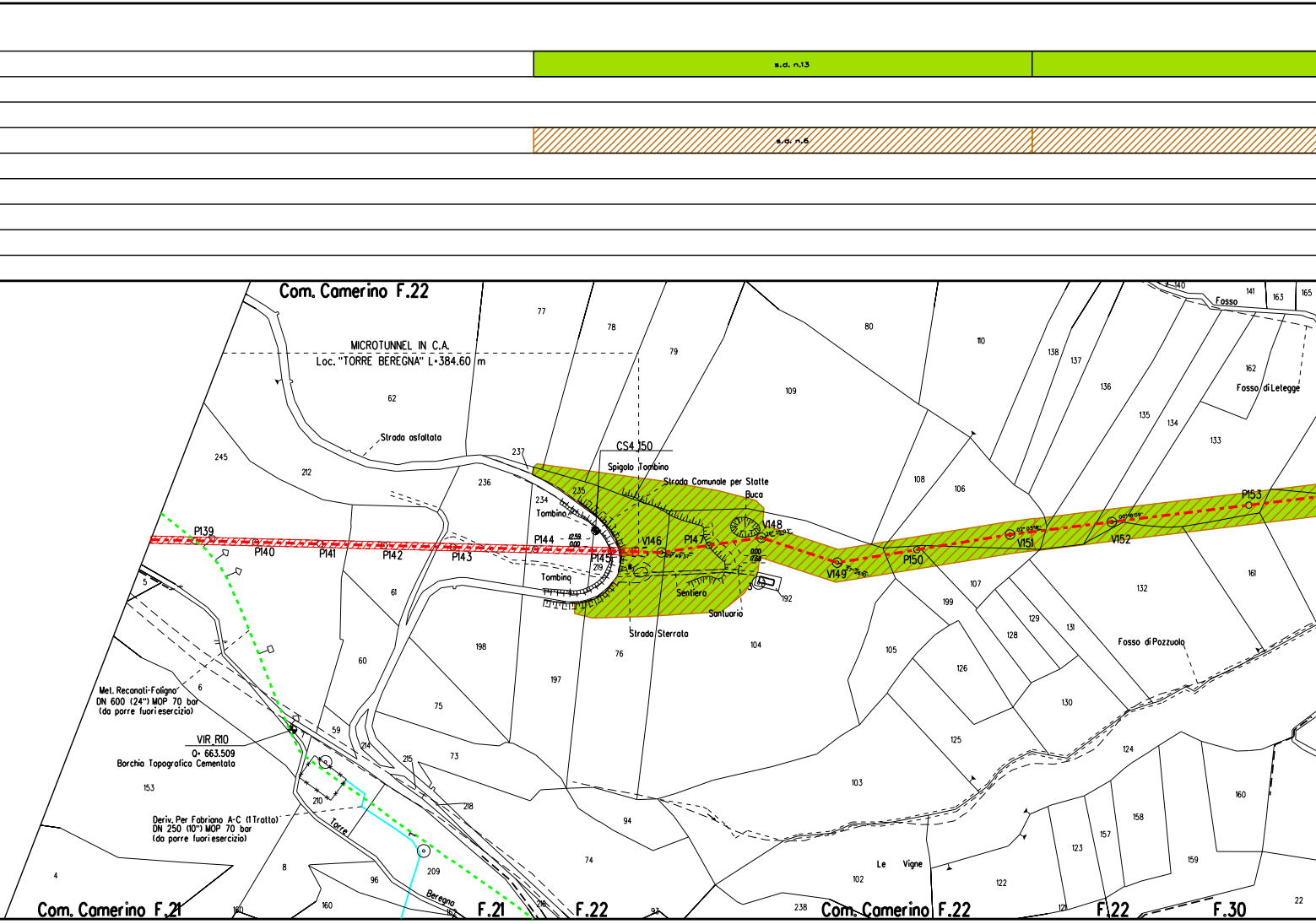
s.d. n.13
s.d. n.6
Com. Camerino F.22
MICROTUNNEL IN C.A.
Loc. "TORRE BEREGNA" L=384.60 m
Strada asfaltata
CS4 150
Spigolo Tombino
Strada Comunale per Statte
Buca
Tombino
Tombino
Sentiero
Santuario
Strada Sterrata
P139
P140
P141
P142
P143
P144
P145
V146
P147
V148
V149
P150
V151
V152
P153
12.59
0.00
0.00
17.68
Fosso
Fosso di Letegge
Fosso di Pozzuolo
Met. Recanati-Foligno
DN 600 (24") MOP 70 bar
(da porre fuori esercizio)
VIR R10
Q= 663.509
Borchia Topografica Cementata
Deriv. Per Fabriano A-C (1 Tratto)
DN 250 (10") MOP 70 bar
(da porre fuori esercizio)
Torre
Beregna
Le Vigne
Com. Camerino F.21
F.21
F.22
Com. Camerino F.22
F.22
F.30

s.d. n.14

s.d. n.7

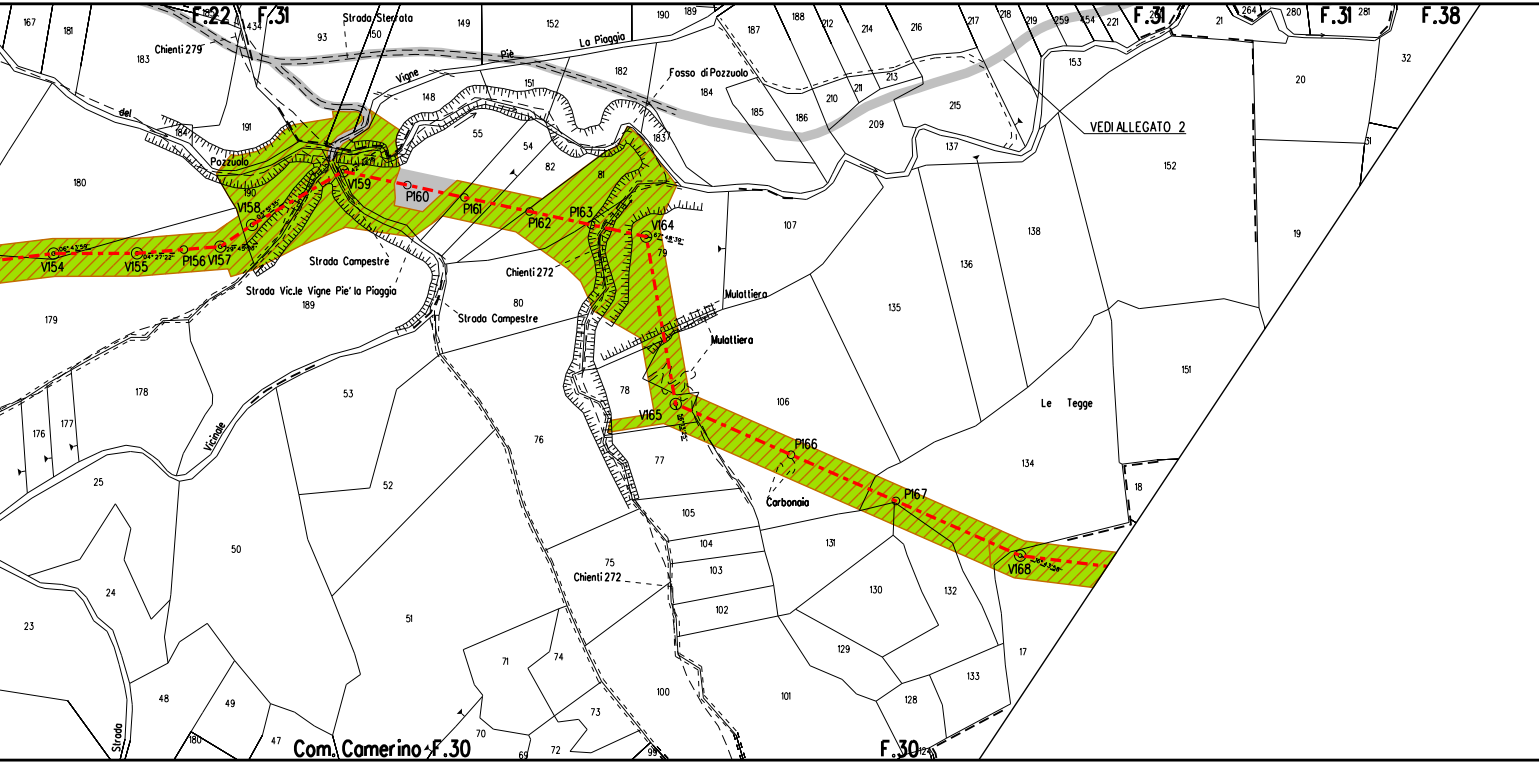
F.22
F.31
Strada Sterrata
Chienti 279
La Piaggia
Piè
Vigne
del
Pozzuolo
Fosso di Pozzuolo
VEDI ALLEGATO 2
F.31
F.31
F.38
V154
V155
P156
V157
V158
V159
P160
P161
P162
P163
V164
V165
P166
P167
V168
06°43'59"
04°27'22"
29°45'46"
62°48'39"
Strada Campestre
Strada Vic.le Vigne Pie' la Piaggia
Strada Campestre
Chienti 272
Mulattiera
Mulattiera
Carbonaia
Le Tegge
Vicinale
Chienti 272
Strada
Com. Camerino F.30
F.30
167
181
183
180
179
178
176
177
25
24
23
50
48
49
47
180
189
190
191
184
434
93
150
149
152
190
189
187
188
212
214
216
217
218
219
259
454
221
21
264
280
281
148
151
182
184
185
186
210
211
213
209
215
137
153
20
32
31
152
19
55
54
82
81
183
107
138
136
135
80
79
53
52
51
76
78
77
106
105
104
103
102
75
71
74
73
72
70
69
99
100
101
131
130
132
129
133
128
134
151
18
17

🟩 s.d. n.15

▨ s.d. n.8

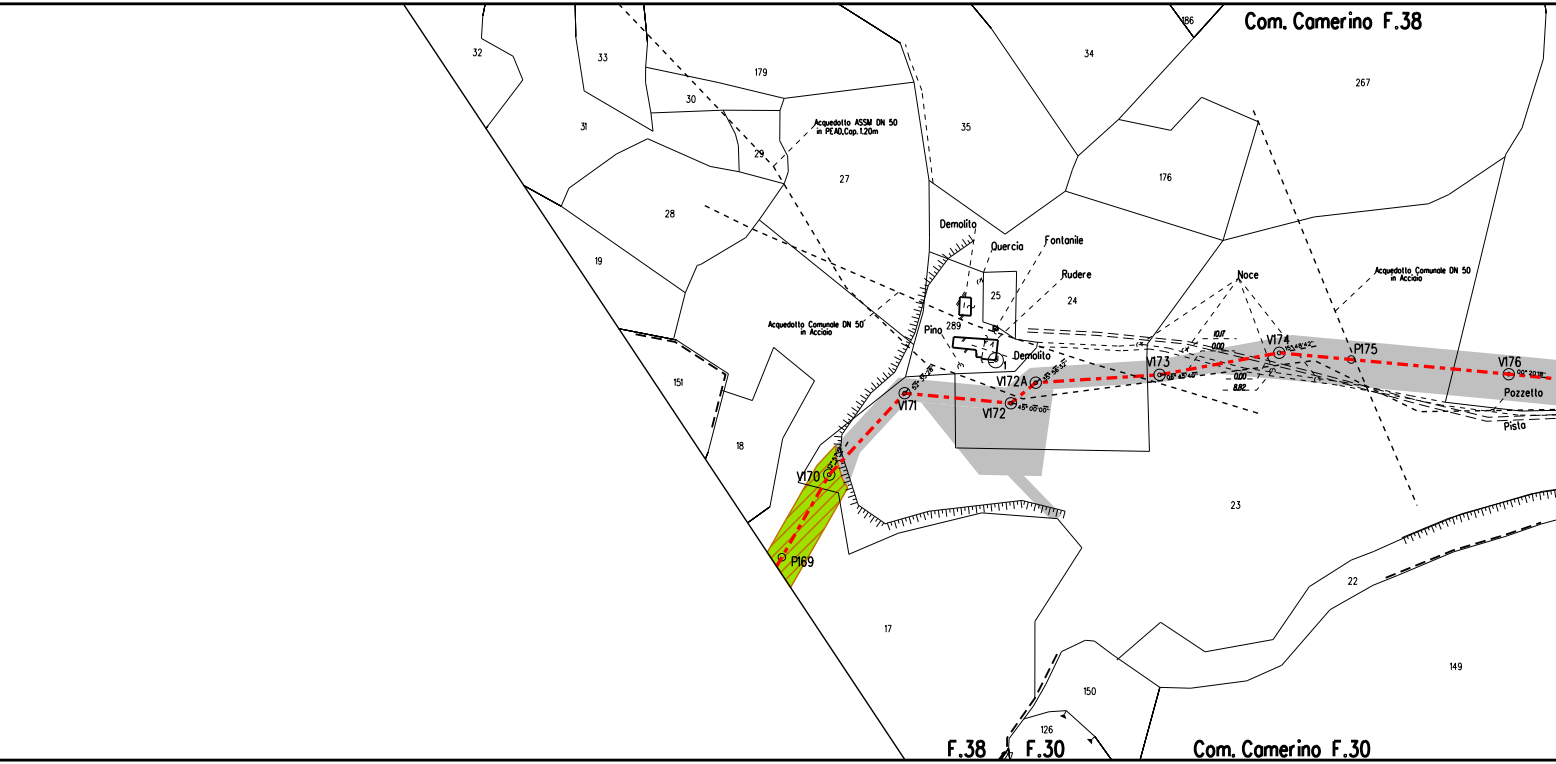
Com. Camerino F.38
186
34
267
32
33
179
30
31
29
35
27
176
Acquedotto ASSM DN 50
in PEAD,Cop. 1,20m
28
19
Demolito
Quercia
Fontanile
Rudere
25
24
Noce
Acquedotto Comunale DN 50
in Acciaio
Acquedotto Comunale DN 50
in Acciaio
Pino
289
Demolito
151
V171
V172A
V172
V173
V174
P175
V176
Pozzetto
Pista
10.17
0.00
0.00
8.82
45° 00' 00"
18
V170
P169
23
22
17
150
149
126
F.38
F.30
Com. Camerino F.30

🟩 s.d. n.16

▨ s.d. n.9

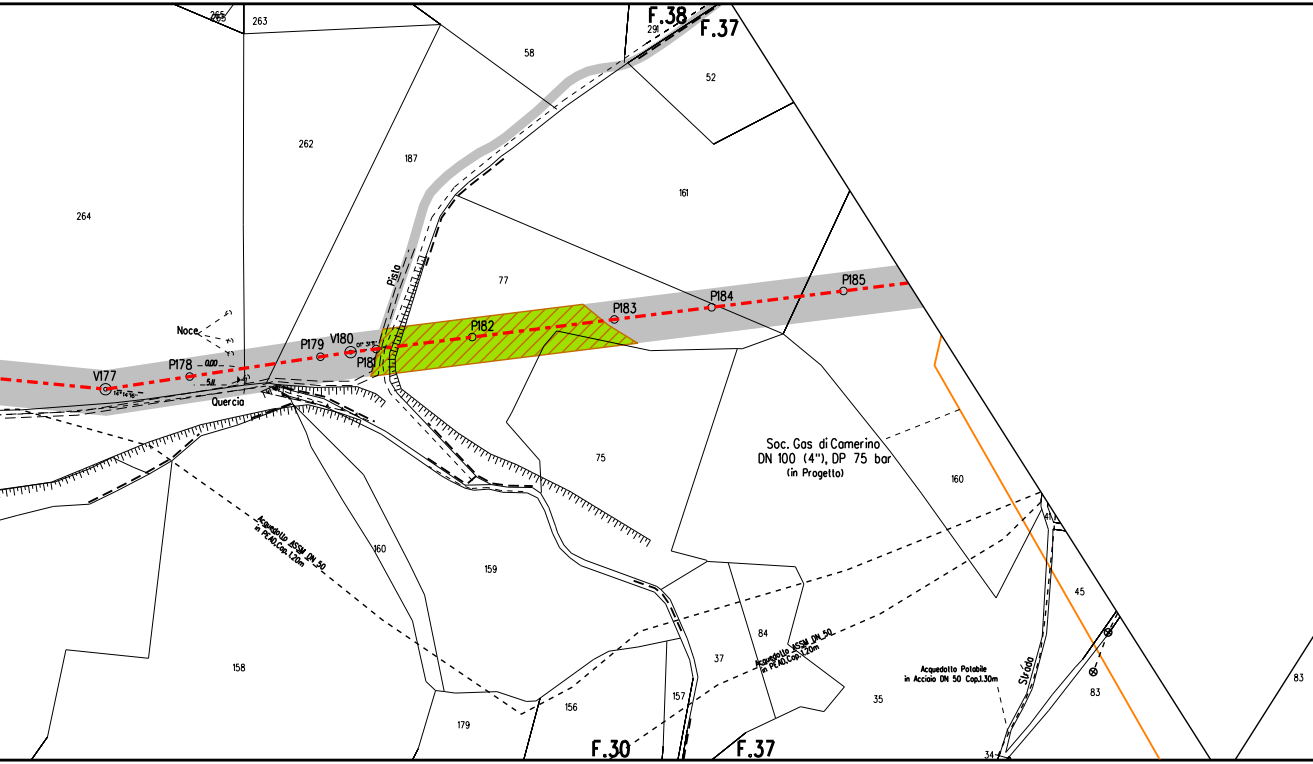
F.38
F.37
265
263
29
58
52
262
187
161
264
Pista
77
P185
P184
P183
P182
Noce
P179
V180
P181
P178
0,00
V177
5,11
Quercia
75
Soc. Gas di Camerino
DN 100 (4"), DP 75 bar
(in Progetto)
160
Acquedotto ASSM DN 50
in PEAD,Cop. 1,20m
160
159
41
45
84
37
Acquedotto ASSM DN 50
in PEAD,Cop.1,20m
158
Acquedotto Potabile
in Acciaio DN 50 Cop.1.30m
Strada
83
83
35
157
156
179
F.30
F.37
34

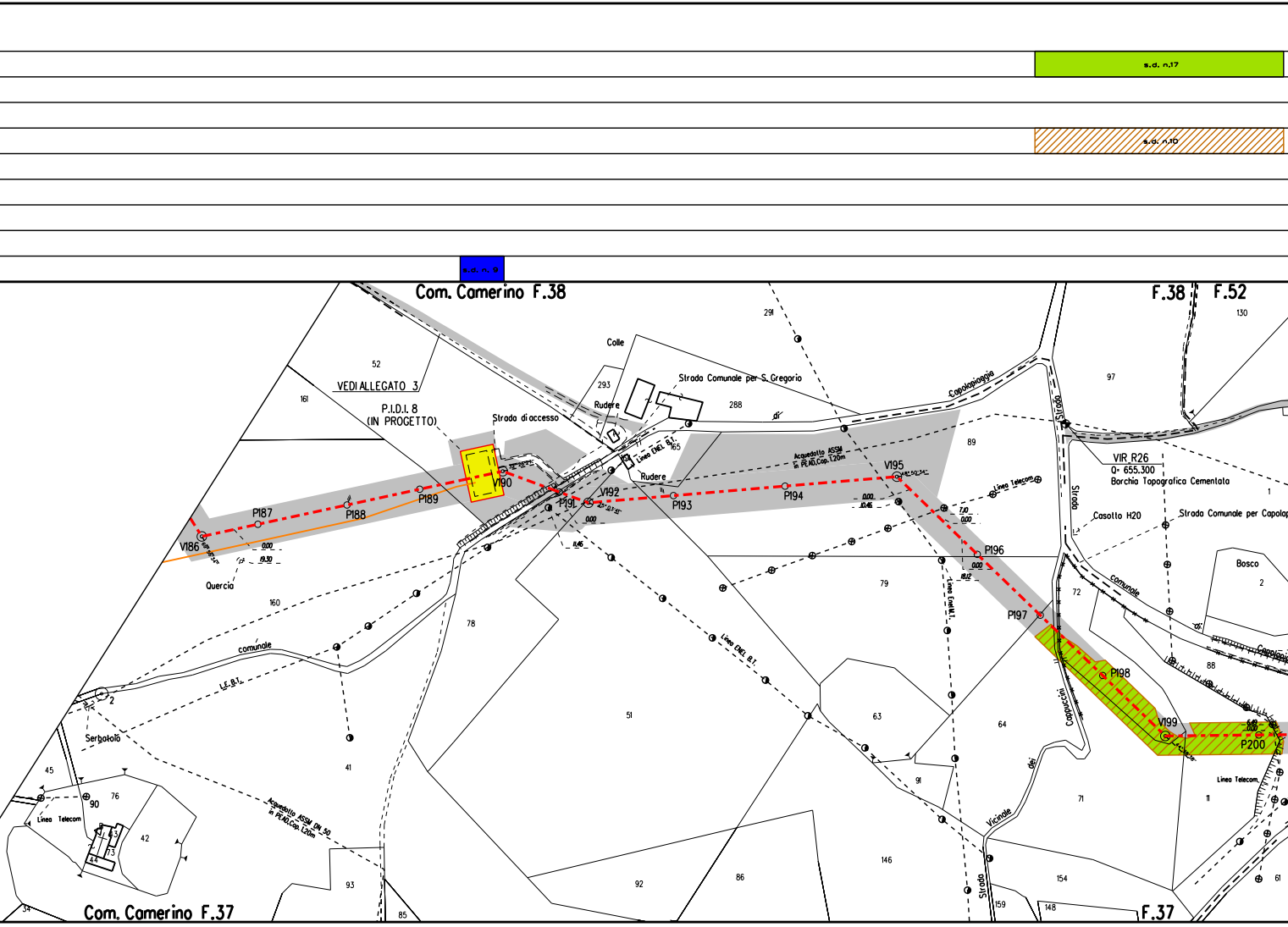
s.d. n.17
s.d. n.10
s.d. n. 9
Com. Camerino F.38
F.38
F.52
Com. Camerino F.37
F.37
VEDI ALLEGATO 3
P.I.D.I. 8
(IN PROGETTO)
Strada di accesso
Colle
Rudere
Strada Comunale per S. Gregorio
Linea ENEL B.T.
Rudere
Acquedotto ASSM
in PEAD,Cop. 1.20m
Capolapiaggia
Strada
VIR_R26
Q= 655.300
Borchia Topografica Cementata
Strada
Casotto H20
Strada Comunale per Capolap
comunale
Bosco
Linea Telecom
Linea Enel M.T.
Linea ENEL B.T.
Quercia
comunale
L.E.B.T.
Serbatoio
Linea Telecom
Acquedotto ASSM DN 50
in PEAD,Cop. 1.20m
Capuccini
dei
Vicinale
Strada
Linea Telecom
V186
P187
P188
P189
V190
P191
V192
P193
P194
V195
P196
P197
P198
V199
P200
0.00
19.30
11.46
0.00
0.00
10.46
7.10
0.00
0.00
18.12
52
161
291
293
288
165
89
97
130
1
72
2
88
160
78
79
51
63
64
91
71
11
41
45
90
76
42
73
44
93
92
86
146
154
159
148
61
85
34

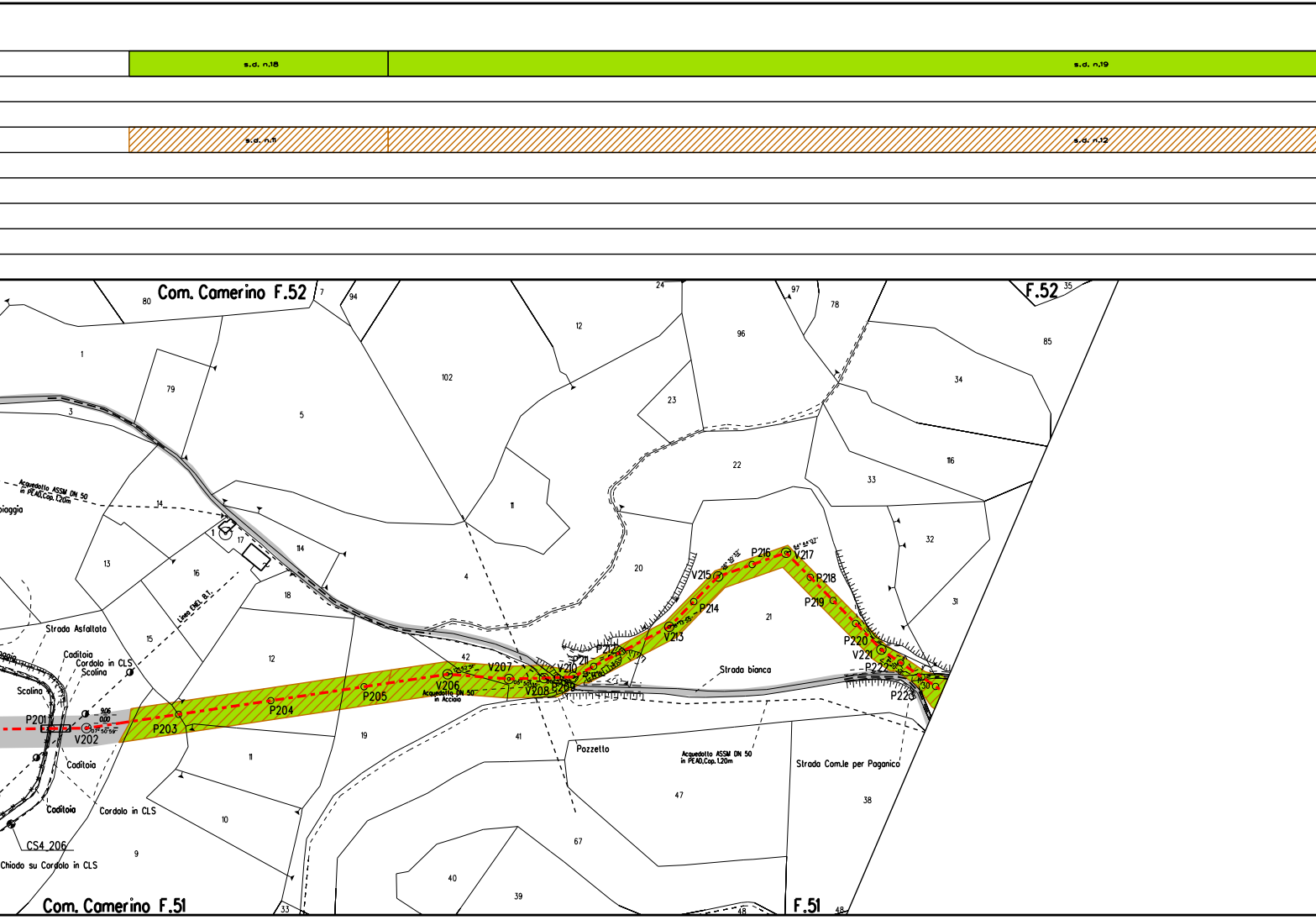
s.d. n.18
s.d. n.19
s.d. n.11
s.d. n.12
Com. Camerino F.52
F.52
Com. Camerino F.51
F.51
Acquedotto ASSM DN 50
in PEAD,Cop.1.20m
Linea ENEL B.T.
Strada Asfaltata
Caditoia
Cordolo in CLS
Scolina
Scolina
Caditoia
Caditoia
Cordolo in CLS
CS4_206
Chiodo su Cordolo in CLS
9.06
0.00
07° 50' 59"
P201
V202
P203
P204
P205
V206
Acquedotto DN 50
in Acciaio
V207
V208
P209
V210
P211
P212
V213
P214
V215
P216
V217
P218
P219
P220
V221
P222
P223
Strada bianca
Pozzetto
Acquedotto ASSM DN 50
in PEAD,Cop.1.20m
Strada Com.le per Paganico
80
1
79
3
5
7
94
102
12
24
97
78
96
23
85
34
116
22
33
32
31
14
17
114
13
16
18
15
12
42
4
11
20
21
30
19
11
10
9
41
67
47
38
40
39
33
48
48
35

🟩	
▨	

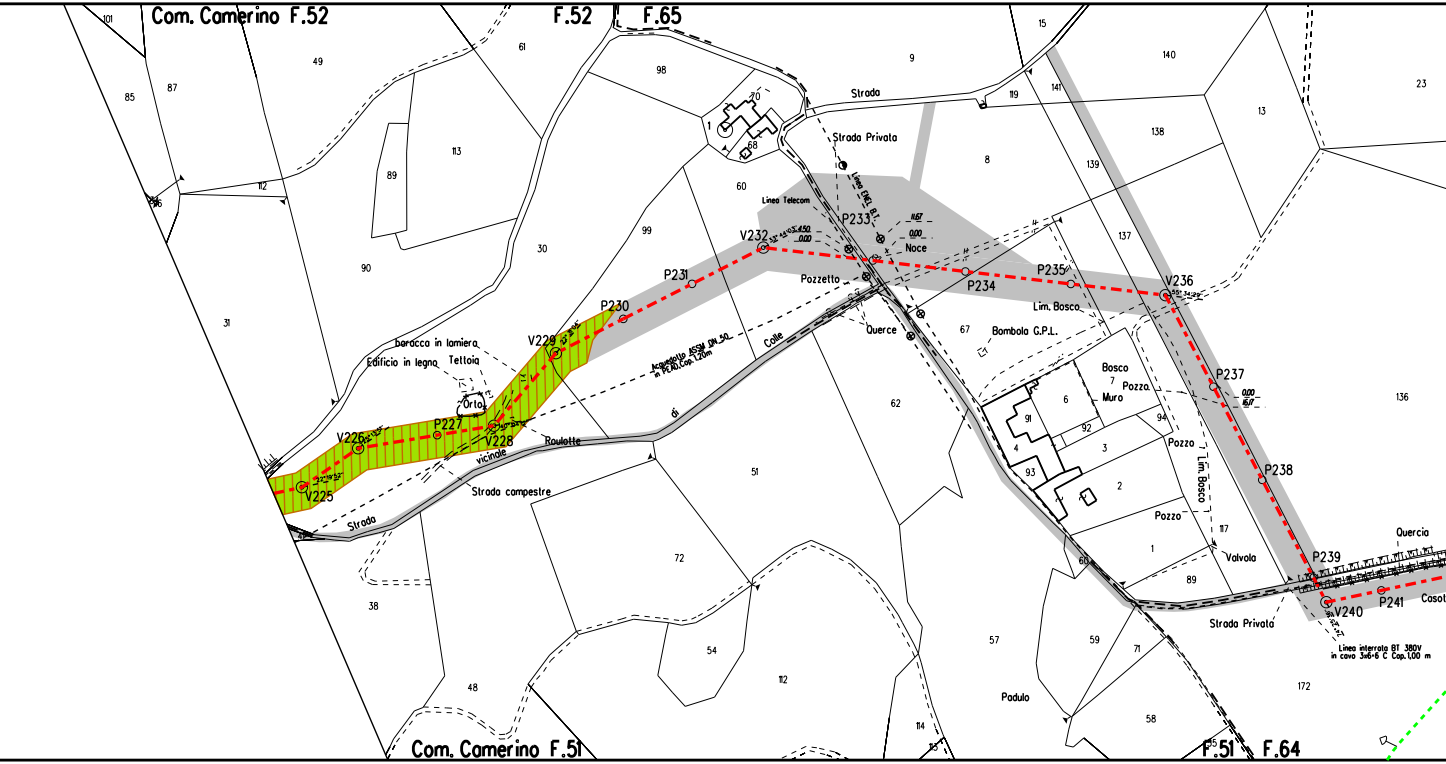
Com. Camerino F.52
F.52
F.65
Strada
Strada Privata
Linea ENEL B.T.
Linea Telecom
V232
P233
11,67
0,00
4,50
0,00
Noce
Pozzetto
Querce
P234
P235
Lim. Bosco
V236
P237
0,00
15,17
P238
P239
V240
P241
Casot
Quercia
Linea interrata BT 380V
in cavo 3x6+6 C Cop.1,00 m
Strada Privata
Valvola
Pozzo
Pozzo
Pozza
Lim. Bosco
Bosco
Muro
Bombola G.P.L.
P231
P230
V229
V228
P227
V226
V225
baracca in lamiera
Edificio in legno
Tettoia
Orto
Roulotte
Acquedotto ASSM DN 50
in PEAD Cop. 1,20m
Colle
di
vicinale
Strada campestre
Strada
Com. Camerino F.51
F.51
F.64
Padulo
101
85
87
49
61
98
9
15
140
23
119
141
13
138
10
1
68
8
139
112
113
89
60
99
30
90
31
137
67
62
136
6
7
91
92
94
4
3
93
2
117
1
89
60
51
72
54
112
38
48
114
57
59
71
58
172
113

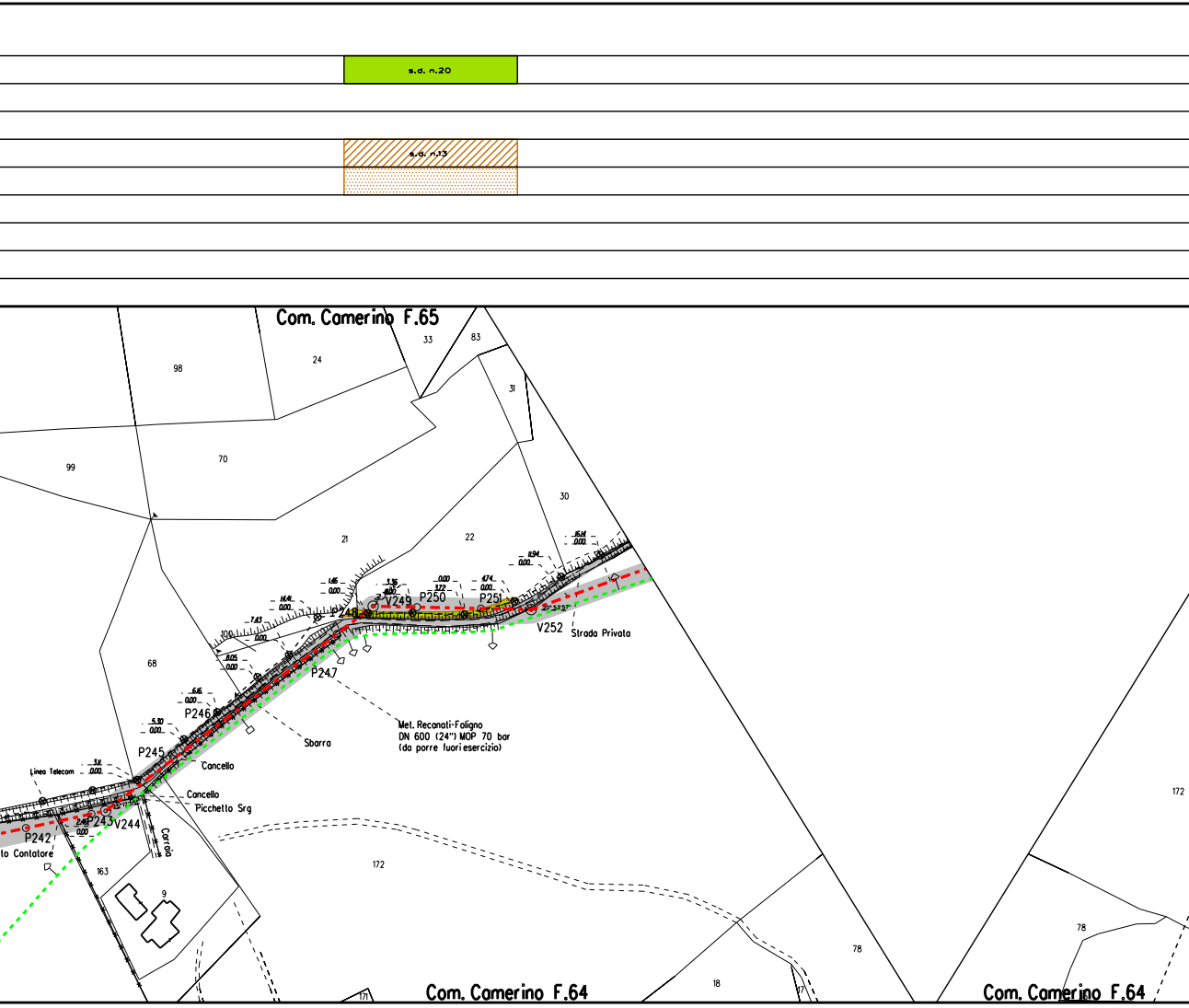
s.d. n.20
s.d. n.13
Com. Camerino F.65
33
83
98
24
31
99
70
30
21
22
68
16.14
0.00
11.94
0.00
1.46
0.00
3.16
0.00
0.00
3.72
4.74
0.00
14.41
0.00
7.43
0.00
100
8.05
0.00
6.16
0.00
5.30
0.00
3.11
0.00
2.48
0.00
P248
V249
P250
P251
V252
Strada Privata
P247
P246
P245
P242
P243
V244
Sbarra
Met. Recanati-Foligno
DN 600 (24") MOP 70 bar
(da porre fuori esercizio)
Linea Telecom
Cancello
Cancello
Picchetto Srg
Carraia
to Contatore
163
9
172
172
78
18
17
171
78
Com. Camerino F.64
Com. Camerino F.64

	s.d. n.21		s.d. n.22	
	s.d. n.14		s.d. n.15	

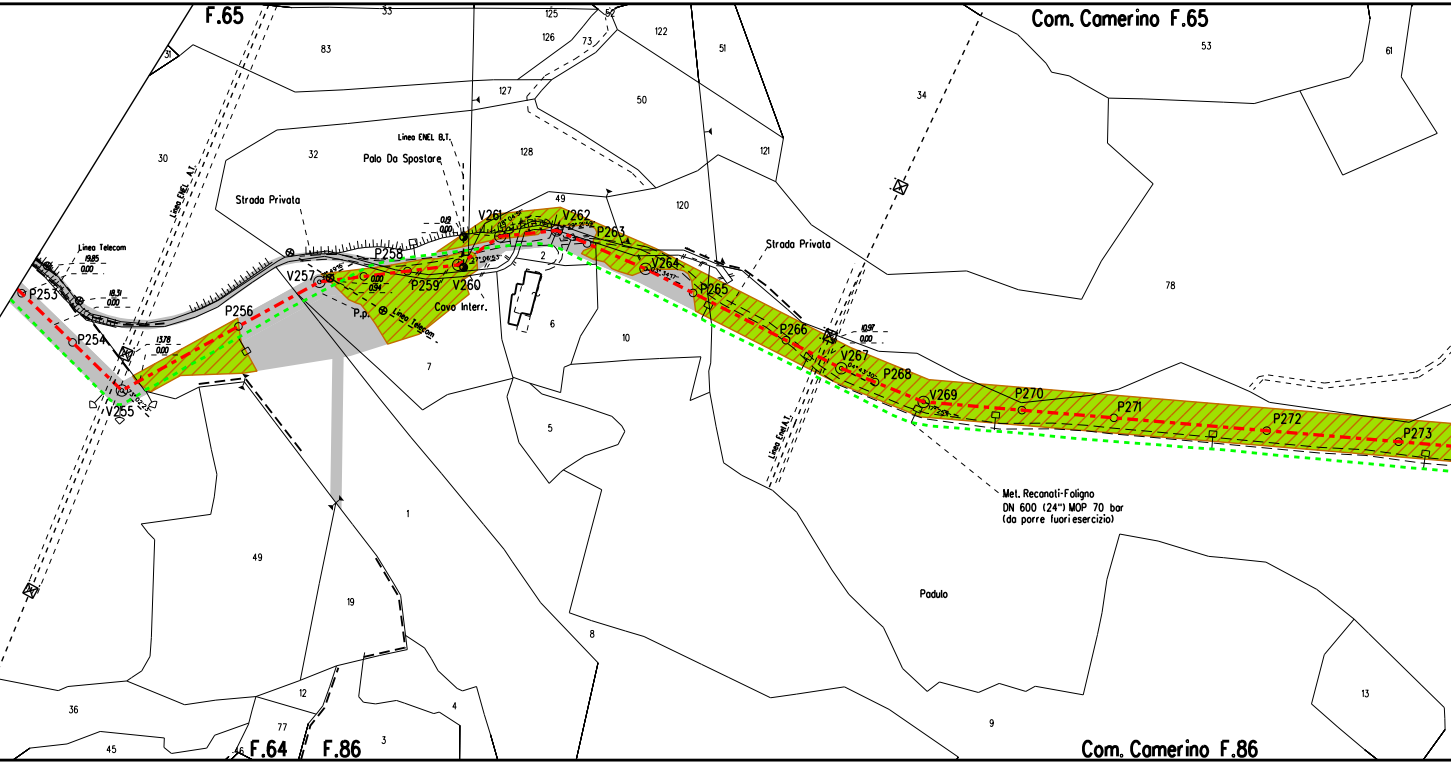
F.65
Com. Camerino F.65
33
125
52
122
73
126
83
51
53
61
31
127
50
34
30
32
128
121
Linea ENEL B.T.
Palo Da Spostare
Linea ENEL A.T.
Strada Privata
49
120
V261
V262
P263
Strada Privata
Linea Telecom
19.85
0.00
P253
18.31
0.00
P258
0.19
0.00
0.00
0.94
V257
P259
V260
2
V264
78
P265
Cavo Interr.
P256
P.p.
Linea Telecom
6
P254
13.78
0.00
10
P266
10.97
0.00
V267
P268
V255
7
V269
P270
P271
P272
P273
Linea Enel A.T.
5
Met. Recanati-Foligno
DN 600 (24") MOP 70 bar
(da porre fuori esercizio)
1
49
19
Padulo
8
13
12
4
36
77
9
45
F.64
F.86
3
Com. Camerino F.86

🟩 s.d. n.23

▨ s.d. n.16

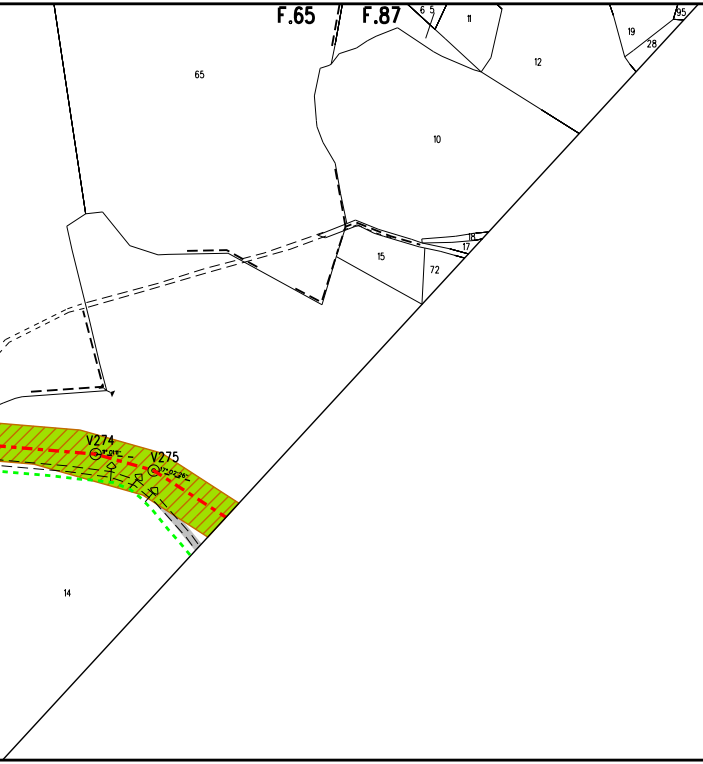
F.65
F.87
65
6
5
11
12
19
95
28
10
15
72
18
17
V274
V275
14

🟩		s.d. n.24
▨		s.d. n.17

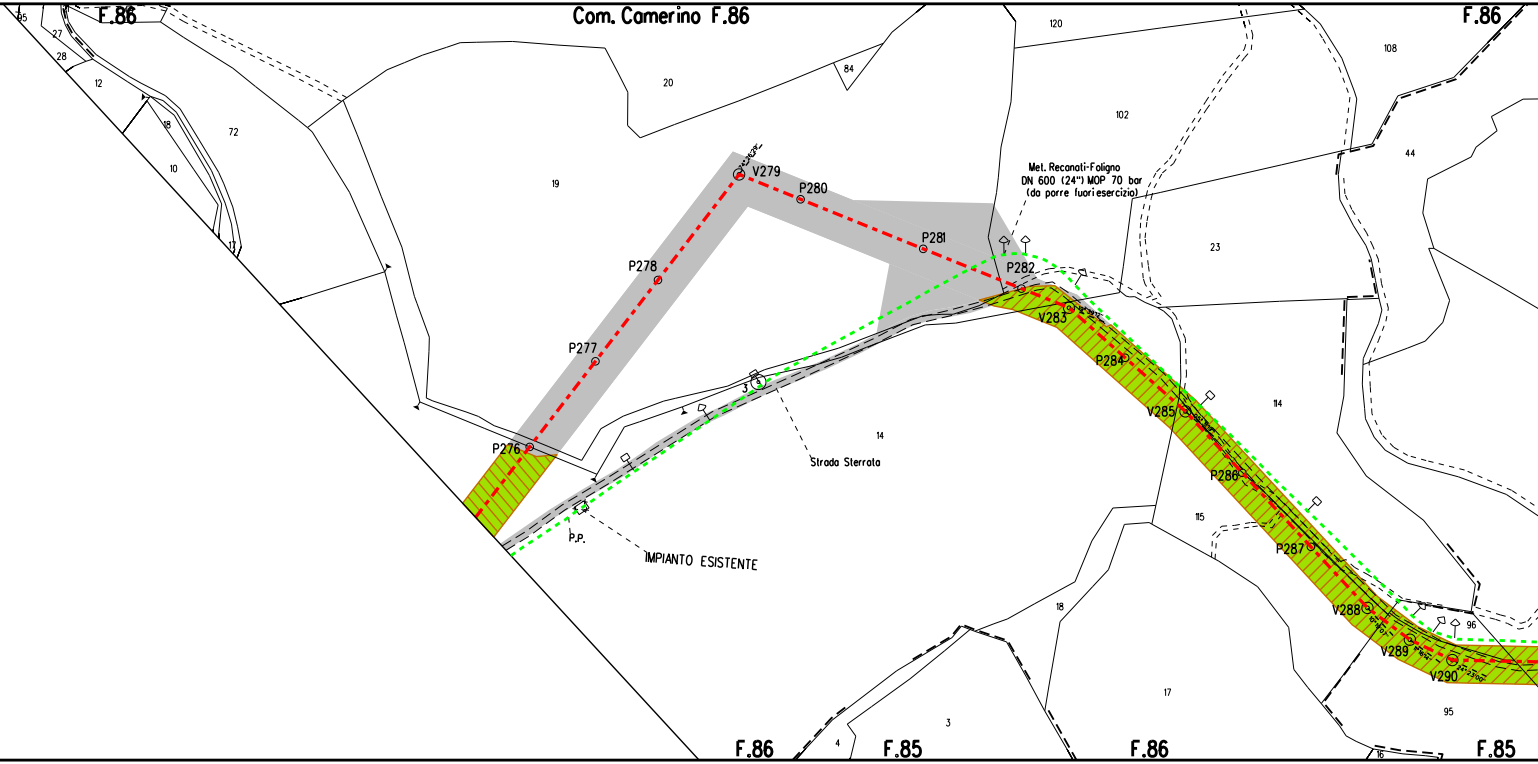
F.86
Com. Camerino F.86
F.86
95
27
28
12
18
72
10
17
20
84
120
108
102
44
19
V279
P280
P281
Met. Recanati-Foligno
DN 600 (24") MOP 70 bar
(da porre fuoriesercizio)
23
P282
P278
V283
P284
P277
3
114
V285
14
Strada Sterrata
P276
P286
115
P.P.
IMPIANTO ESISTENTE
P287
18
V288
96
V289
V290
17
95
3
4
F.86
F.85
F.86
16
F.85

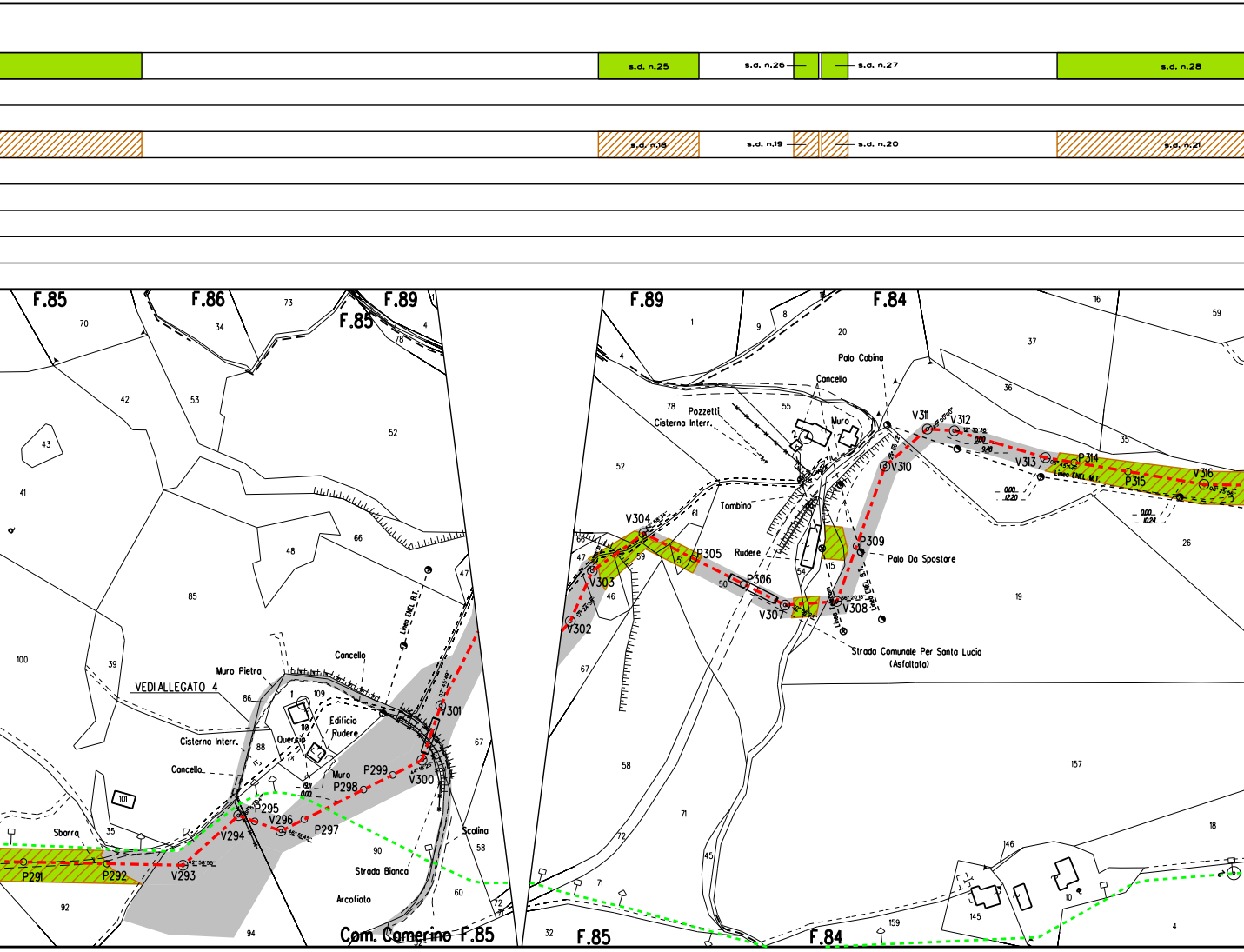
s.d. n.25
s.d. n.26
s.d. n.27
s.d. n.28
s.d. n.18
s.d. n.19
s.d. n.20
s.d. n.21
F.85
F.86
F.89
F.85
F.89
F.84
VEDI ALLEGATO 4
Muro Pietra
Cancello
Linea ENEL B.T.
Cisterna Interr.
Quercia
Edificio Rudere
Muro
Cancello
Sbarra
Scolina
Strada Bianca
Arcofiato
Com. Camerino F.85
P291
P292
V293
V294
P295
V296
P297
P298
P299
V300
V301
V302
V303
V304
P305
P306
V307
V308
P309
V310
V311
V312
V313
P314
P315
V316
Palo Cabina
Cancello
Pozzetti
Cisterna Interr.
Muro
Tombino
Rudere
Palo Da Spostare
Linea Telecom
Linea ENEL B.T.
Linea ENEL M.T.
Strada Comunale Per Santa Lucia (Asfaltata)
F.85
F.84

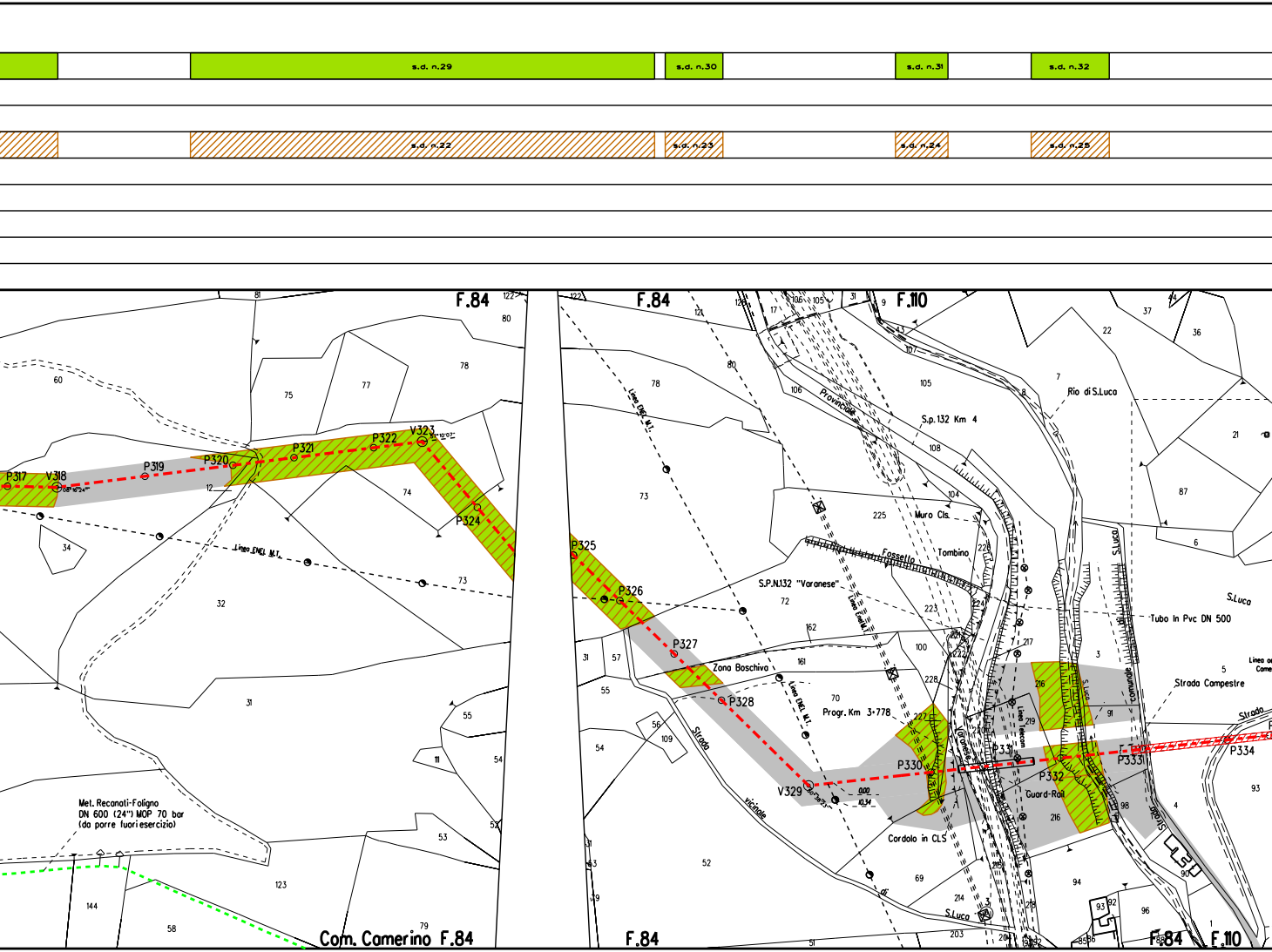
s.d. n.29
s.d. n.30
s.d. n.31
s.d. n.32
s.d. n.22
s.d. n.23
s.d. n.24
s.d. n.25
F.84
F.84
F.110
P317
V318
P319
P320
P321
P322
V323
P324
P325
P326
P327
P328
V329
P330
P331
P332
P333
P334
Linea ENEL M.T.
Linea ENEL M.T.
Linea ENEL M.T.
Linea Enel M.T.
Linea Telecom
Provinciale
S.p.132 Km 4
Rio di S.Luca
Muro Cls
Tombino
Fossetto
S.P.N.132 "Varanese"
Zona Boschiva
Progr. Km 3+778
Strada vicinale di S.Luca
Strada Campestre
Strada Comunale
S.Luca
Tubo In Pvc DN 500
Guard-Rail
Cordolo in CLS
Met. Recanati-Foligno
DN 600 (24") MOP 70 bar
(da porre fuori esercizio)
Com. Camerino F.84
F.84
F.84
F.110

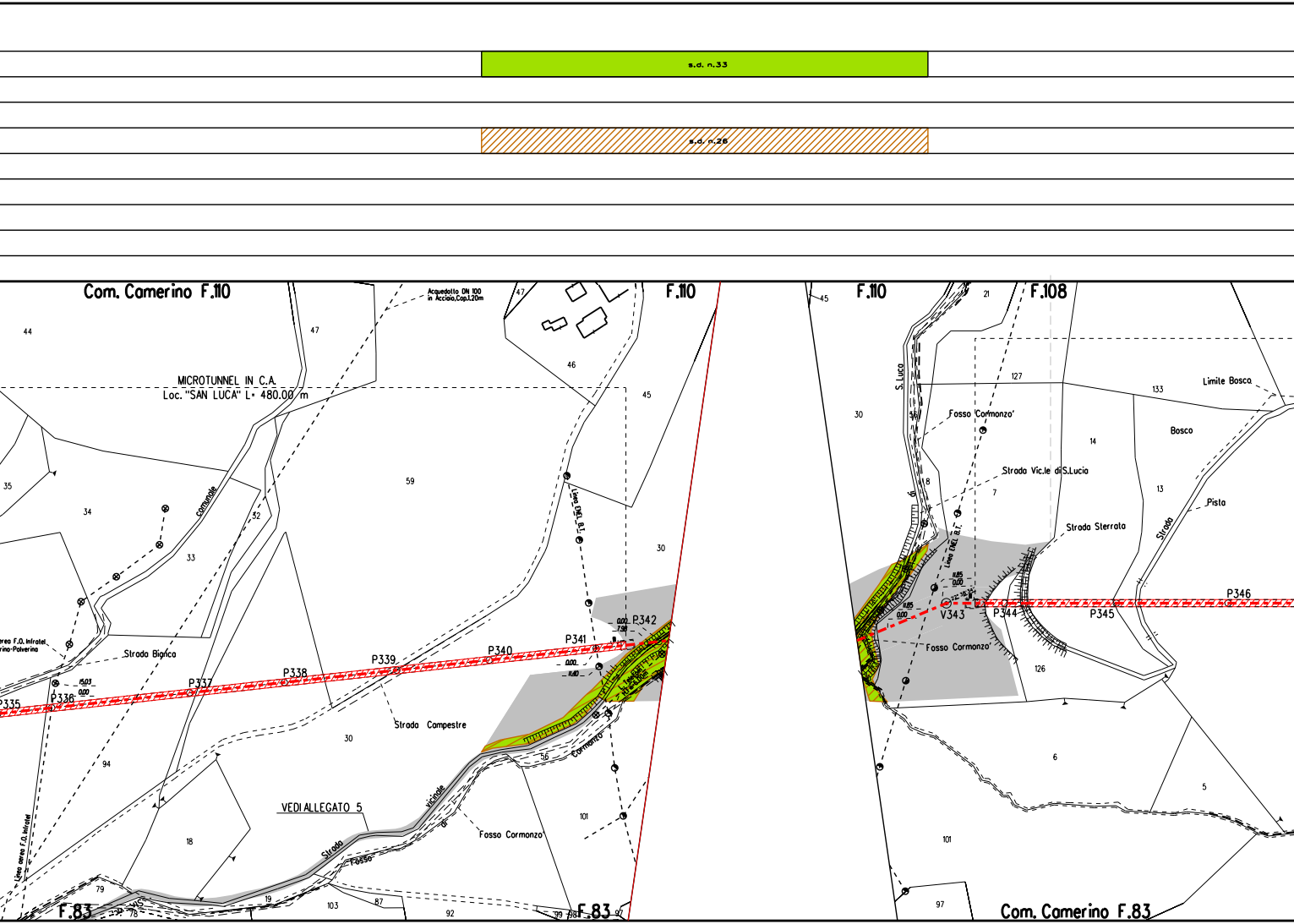
s.d. n.33
s.d. n.26
Com. Camerino F.110
F.110
F.110
F.108
F.83
F.83
Com. Camerino F.83
MICROTUNNEL IN C.A.
Loc. "SAN LUCA" L= 480.00 m
Acquedotto DN 100
in Acciaio,Cop.1.20m
comunale
Strada Bianca
Lineo aereo F.O. Infratel
Strada Campestre
VEDI ALLEGATO 5
Strada vicinale di Cormonzo
Fosso
Fosso Cormonzo
Linea ENEL B.T.
L. Telefonica
P335
P336
P337
P338
P339
P340
P341
P342
V343
P344
P345
P346
15.03
0.00
0.00
7.90
0.00
11.40
11.85
0.00
11.85
0.00
S. Luca
di
Fosso 'Cormonzo'
Strada Vic.le di S.Lucia
Strada Sterrata
Limite Bosco
Bosco
Pista
Strada
Fosso Cormonzo'
44
47
35
34
33
32
59
46
45
30
94
18
79
78
19
103
87
92
99
98
97
56
101
21
127
133
14
13
7
8
126
6
5
97

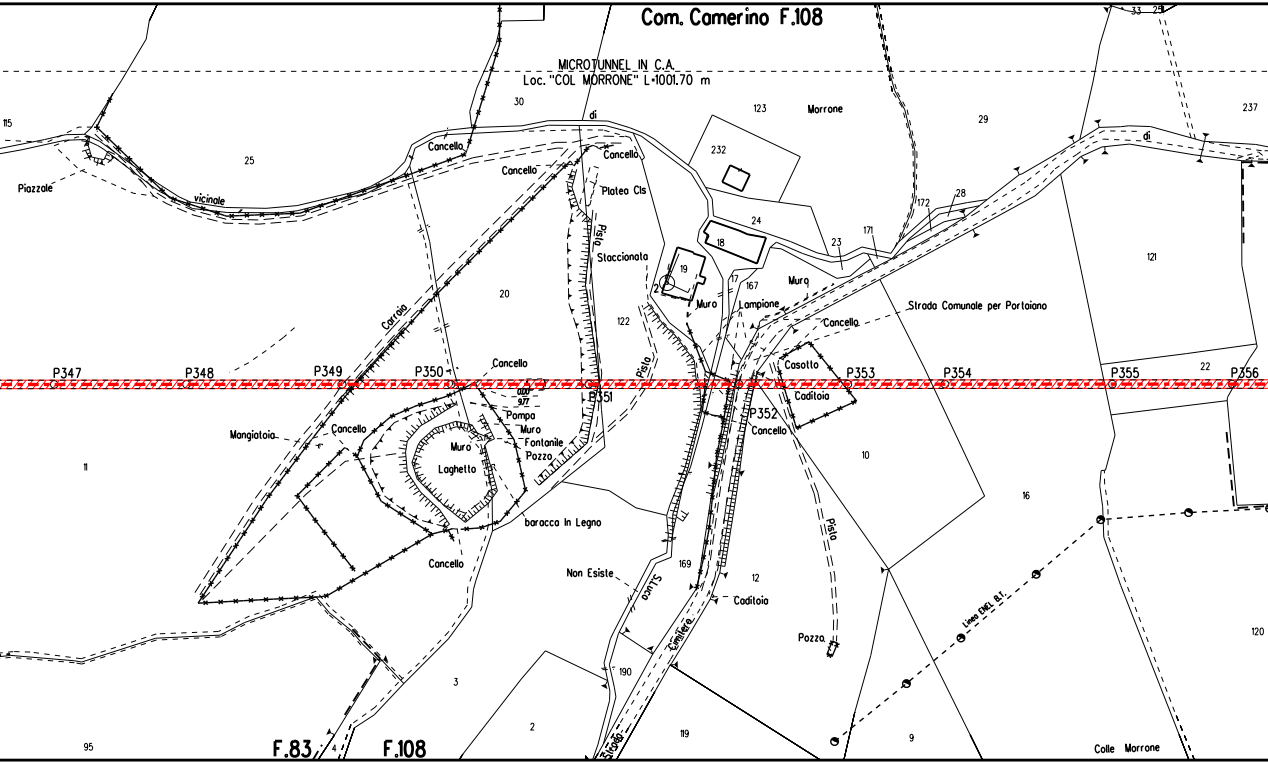

Com. Camerino F.108
MICROTUNNEL IN C.A.
Loc. "COL MORRONE" L=1001.70 m
33
25
115
30
di
123
Morrone
29
237
di
Concello
Concello
Concello
232
Plateo Cls
25
Piazzale
vicinale
Pista
Staccionata
24
18
23
171
172
28
121
19
2
17
167
Muro
Muro
Lampione
Carraio
20
122
Pista
Concello
Strada Comunale per Portaiano
Casotto
Caditoia
P347
P348
P349
P350
Cancello
0.00
9.77
P351
P352
P353
P354
P355
22
P356
Pompa
Muro
Fontanile
Pozzo
Mangiatoia
Cancello
Muro
Laghetto
11
Concello
10
16
baracca In Legno
Cancello
Pista
Non Esiste
S.Luca
169
12
Caditoia
Linea ENEL B.T.
Pozzo
120
Cimitero
190
3
2
119
9
95
F.83
4
F.108
Strada
Colle Morrone

s.d. n. 10

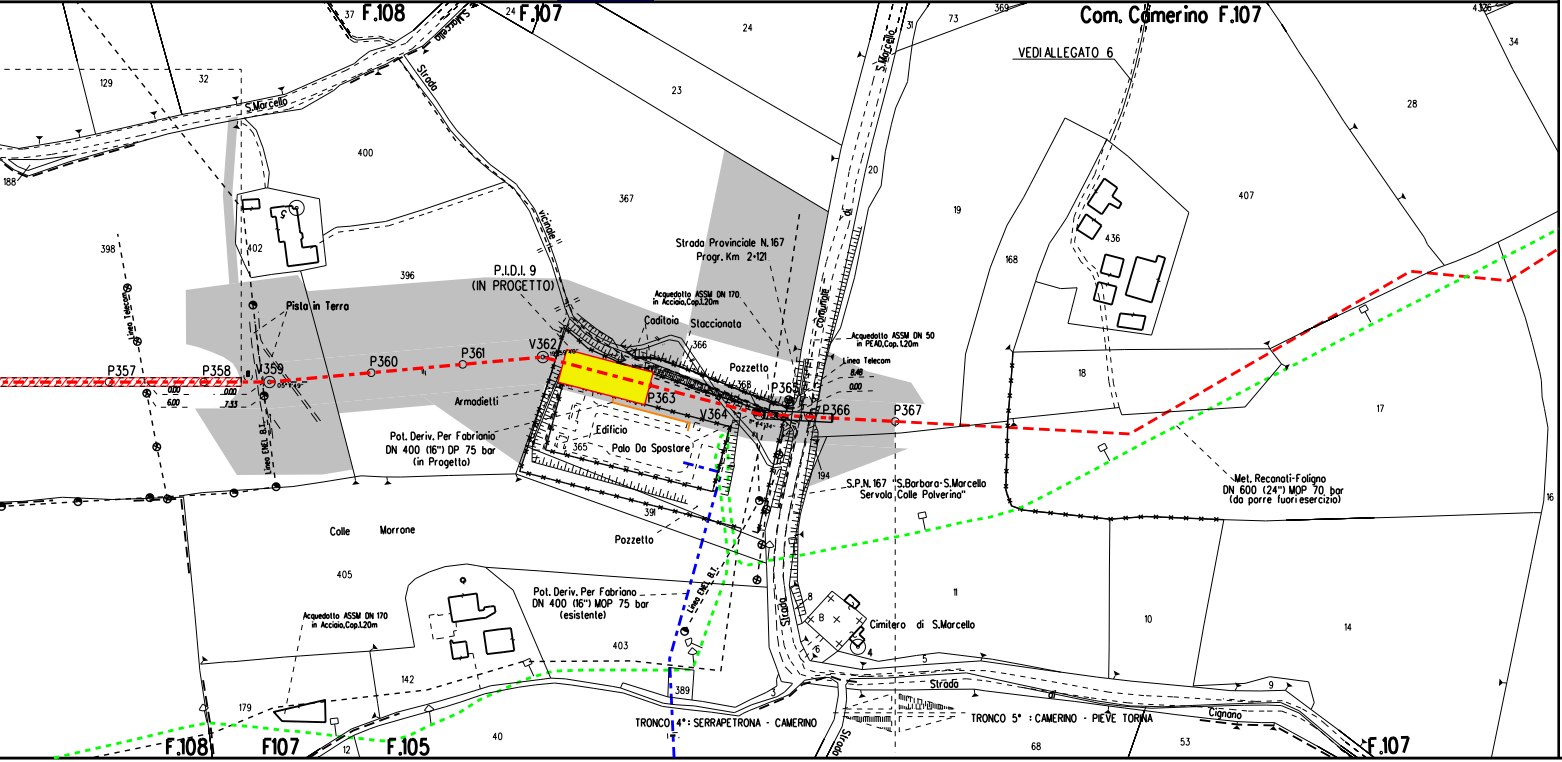
37
F.108
24
F.107
73
369
Com. Camerino F.107
4326
34
S.Marcello
Strada
31
S.Marcello
VEDI ALLEGATO 6
129
32
24
23
28
S.Marcello
188
400
367
20
19
407
vicinale
436
402
398
396
P.I.D.I. 9
(IN PROGETTO)
Strada Provinciale N.167
Progr. Km 2+121
168
Pista in Terra
Linea Telecom
Acquedotto ASSM DN 170
in Acciaio,Cop.1.20m
Caditoia
Staccionata
comunale
Acquedotto ASSM DN 50
in PEAD,Cop.1.20m
366
Linea Telecom
8.48
0.00
Pozzetto
18
P357
P358
V359
P360
P361
V362
P363
368
P365
P366
P367
0.00
6.00
0.00
7.33
Armadietti
V364
17
Pot. Deriv. Per Fabrianio
DN 400 (16") DP 75 bar
(in Progetto)
Edificio
365
Palo Da Spostare
Linea ENEL B.T.
194
S.P.N. 167 "S.Barbara-S.Marcello
Servola Colle Polverina"
Met. Reconati-Foligno
DN 600 (24") MOP 70 bar
(da porre fuori esercizio)
16
391
Colle Morrone
Pozzetto
405
Linea ENEL B.T.
Pot. Deriv. Per Fabriano
DN 400 (16") MOP 75 bar
(esistente)
11
10
14
Cimitero di S.Marcello
Strada
Acquedotto ASSM DN 170
in Acciaio,Cop.1.20m
403
8
4
5
142
Strada
9
179
389
3
Cignano
TRONCO 4°: SERRAPETRONA - CAMERINO
TRONCO 5°: CAMERINO - PIEVE TORINA
Strada
F.108
F107
12
F.105
40
68
53
F.107

LEGENDA

SIMBOLOGIA TEMATICA

⬜	AREA DI OCCUPAZIONE TEMPORANEA
🟩 [n]	INERBIMENTI [numero scheda di dettaglio]
🟥	APPORTO DI FIORUME
▨ [n]	RIMBOSCHIMENTO CON PIANTAGIONE DIFFUSA [numero scheda di dettaglio]
░	MESSA A DIMORA DI ALBERI [h 1,5 - 2 metri]
🟩	ZSC IT5330016 "Gola di S. Eustachio" ZSC IT5330027 "Gola di Sant'Eustachio, Monte d'Aria e Monte Letegge"
🟦 [n]	IMPIANTI FUORI TERRA [numero scheda di dettaglio]

SIMBOLOGIA DI LINEA

- Metanodotto in progetto
- Metanodotto da porre fuori esercizio e recuperare
- Allacciamenti in progetto
- Allacciamenti da porre fuori esercizio e recuperare
- Derivazione per Fabriano - Tratto A-C da porre fuori esercizio e recuperare
- Microtunnel / Toc
- Metanodotti in esercizio
- Altri metanodotti in progetto
- Acquedotto Del Nera

DISEGNI DI RIFERIMENTO	N.

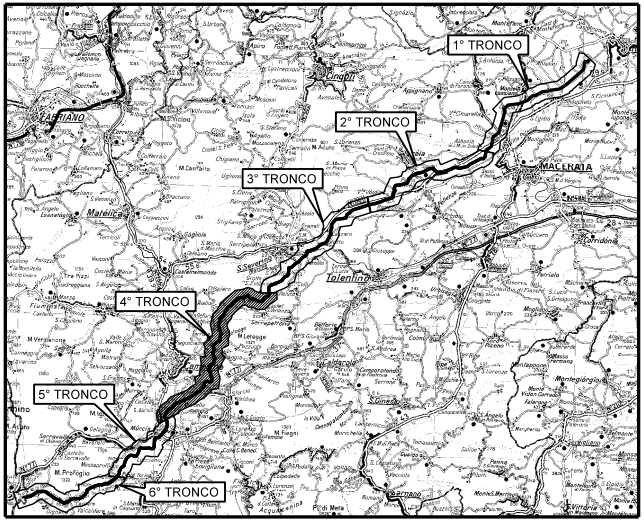
1° TRONCO
2° TRONCO
3° TRONCO
4° TRONCO
5° TRONCO
6° TRONCO
FABRIANO
Cingoli
MACERATA
Matelica
Tolentino

COROGRAFIA

0	APRILE 2022	EMISSIONE	TARINI	RAGGI	STEFANI
Rev.	DATA	DESCRIZIONE	ELABORATO	VERIFICATO	APPROVATO

CLIENTE snam	PROGETTISTA SAIPEM	WBS CLIENTE NR/19136/R-L01 COD. TEC. 20645 COMM. SAIPEM 023087-185	UNITA' 100

RIF. MET. RECANATI – FOLIGNO (Fraz. COLFIORITO) 4° Tronco: SERRAPETRONA – CAMERINO DN 650 (26"), DP 75 bar	DISEGNO LB-84E-81406
	REVISIONE 0
PLANIMETRIA CATASTALE CON PROGETTO DI RIPRISTINO VEGETAZIONALE	FG. DI
	SCALA 1:2000

Il presente disegno e' di proprieta' aziendale - La societa' tutelera' i propri diritti a termine di legge.