| DATI TECNICI FUNZIONALI | |
|---|---|
| INERBIMENTI [numero scheda di dettaglio] | |
| APPORTO DI FIORUME | |
| | |
| RIMBOSCHIMENTO [numero s. di d.] | |
| MESSA A DIMORA DI ALBERI [h 1,5 - 2 metri] | |
| SITI N2000 [codice] | |
| | |
| | |
| IMPIANTO [numero scheda] | |

CONFINI AMMINISTRATIVI

## DATI CARATTERISTICI

### DATI DI COSTRUZIONE

PRESSIONE DI PROGETTO 75.0 bar
PRESSIONE MASSIMA DI ESERCIZIO (MOP) 75.0 bar
GRADO DI UTILIZZAZIONE DICHIARATO f - 0.72
DIAMETRO PREVALENTE - 650.0 (DN)

REALIZZATO IN CONFORMITA' AL D.M. 17/04/2008
CONFORMITA' AL D.M NUMERO D.M. 17/04/2008
PER MODIFICHE REALIZZATE SUCCESSIVAMENTE

### RIVESTIMENTO GIUNTI DI SALDATURA

FASCE TERMORESTRINGENTI

IMPIANTO MUNITO DI CAVO TELE

### DATI GENERALI

| | | | | | |
|---|---|---|---|---|---|
| DN | 650 | SP | 11.1 | [UNI-EN] | 6040.79 m |
| DN | 650 | SP | 15.9 | [UNI-EN] | 4554.81 m |

LUNGHEZZA TOTALE IMPIANTO 10595.60 m.
FASE EMISSIONE

CONFINI AMMINISTRATIVI

PLANIMETRIA 1:2000

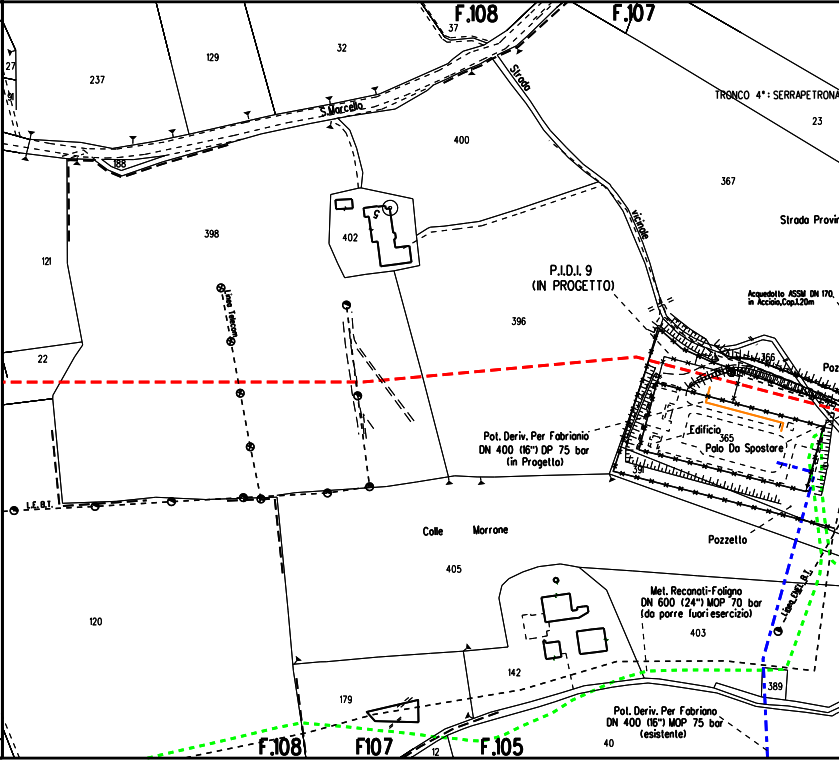
F.108
F.107
37
27
237
129
32
S.Marcello
Strada
vicinale
188
400
TRONCO 4°: SERRAPETRONA
23
367
Strada Provin
398
402
121
Linea Telecom
P.I.D.I. 9
(IN PROGETTO)
Acquedotto ASSM DN 170,
in Acciaio,Cop.1.20m
396
22
366
Poz
Edificio
365
Palo Da Spostare
391
Pot. Deriv. Per Fabrianio
DN 400 (16") DP 75 bar
(in Progetto)
I.E.B.T.
Colle
Morrone
Pozzello
405
120
Met. Recanati-Foligno
DN 600 (24") MOP 70 bar
(da porre fuori esercizio)
403
Linea ENEL B.T.
142
389
179
Pot. Deriv. Per Fabriano
DN 400 (16") MOP 75 bar
(esistente)
F.108
F107
12
F.105
40

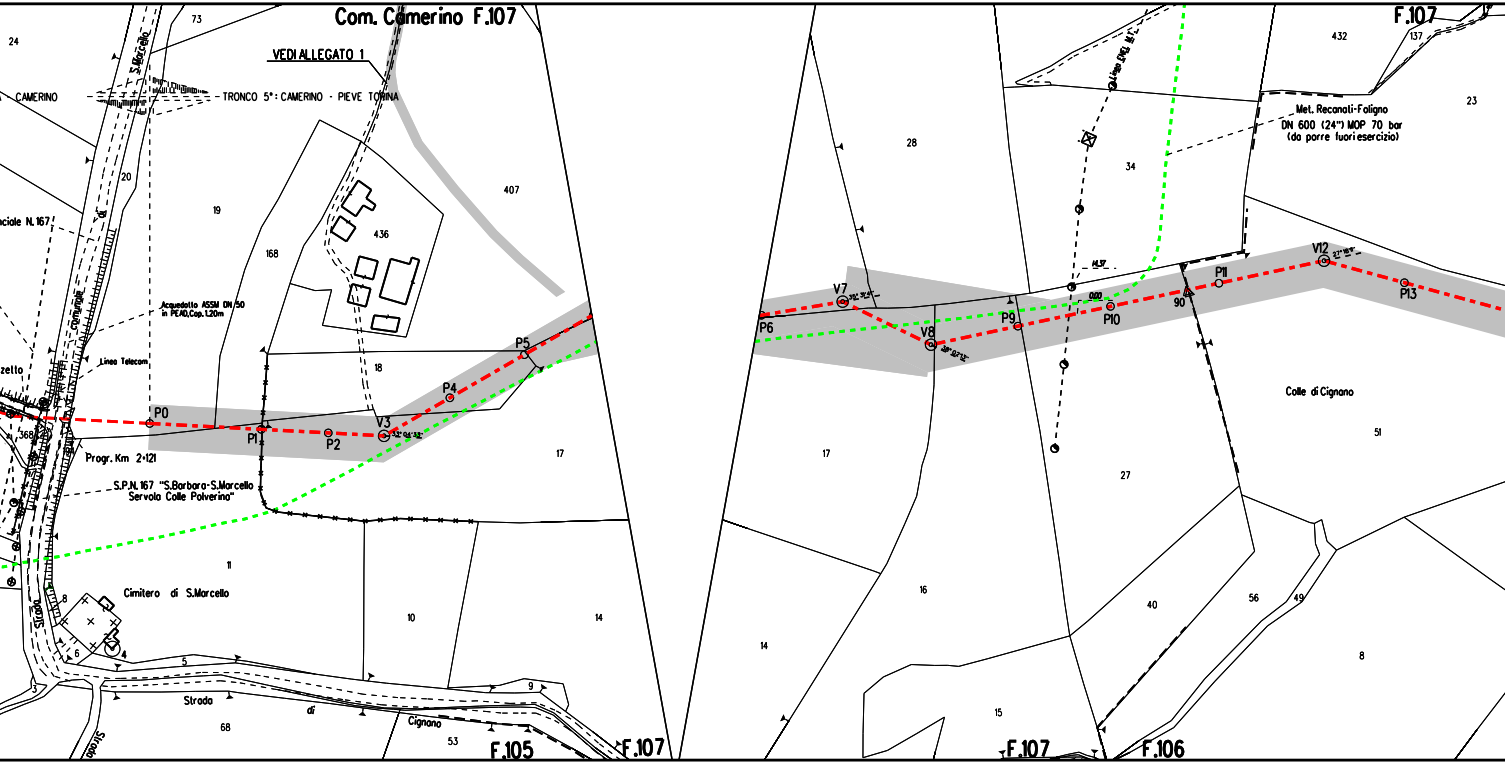
Com. Camerino F.107
VEDI ALLEGATO 1
CAMERINO
TRONCO 5°: CAMERINO - PIEVE TORINA
S.Marcello
comunale
ciale N. 167
zello
Acquedotto ASSM DN 50 in PEAD,Cop. 1.20m
Linea Telecom
Progr. Km 2+121
S.P.N. 167 "S.Barbara-S.Marcello Servola Colle Polverino"
Cimitero di S.Marcello
Strada
Strada di Cignano
P0
P1
P2
V3
P4
P5
P6
V7
V8
P9
P10
P11
V12
P13
90
Linea ENEL M.T.
Met. Recanati-Foligno DN 600 (24") MOP 70 bar (da porre fuori esercizio)
Colle di Cignano
24
73
20
19
168
436
407
18
368
17
11
10
14
8
6
5
4
3
9
68
53
28
34
432
137
23
51
27
16
14
15
40
56
49
8
F.105
F.107
F.107
F.107
F.106

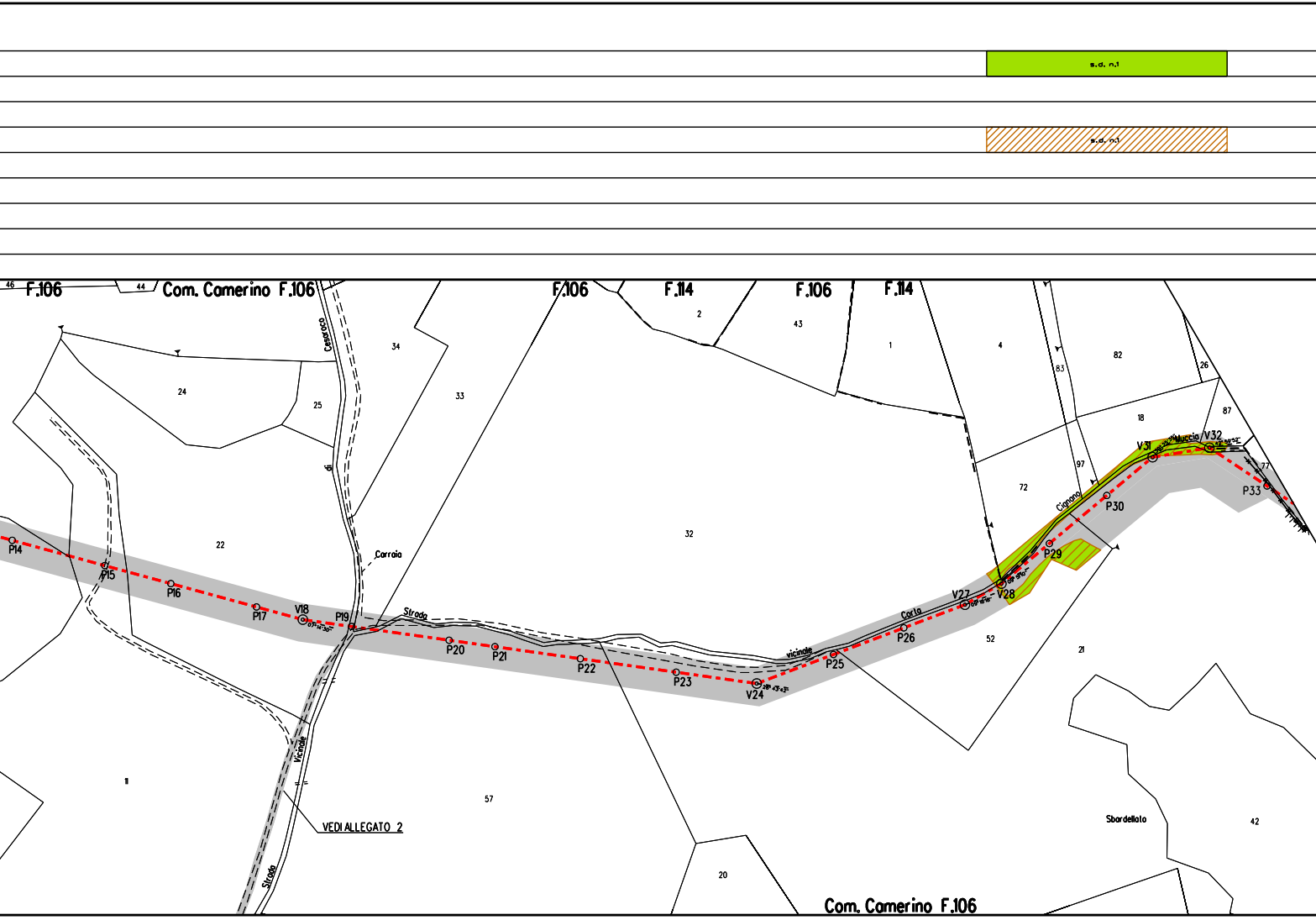
s.d. n.1
s.d. n.1
46
F.106
44
Com. Camerino F.106
F.106
F.114
F.106
F.114
2
43
1
4
83
82
26
87
Cesarocco
34
24
25
33
18
V31
Muccia
V32
97
72
77
Cignano
P33
P30
P29
di
22
32
Carraia
P14
P15
P16
P17
V18
P19
Strada
V27
V28
Corta
P26
vicinale
52
21
P20
P21
P22
P23
V24
P25
Vicinale
11
57
VEDI ALLEGATO 2
Sbardellato
42
Strada
20
Com. Camerino F.106

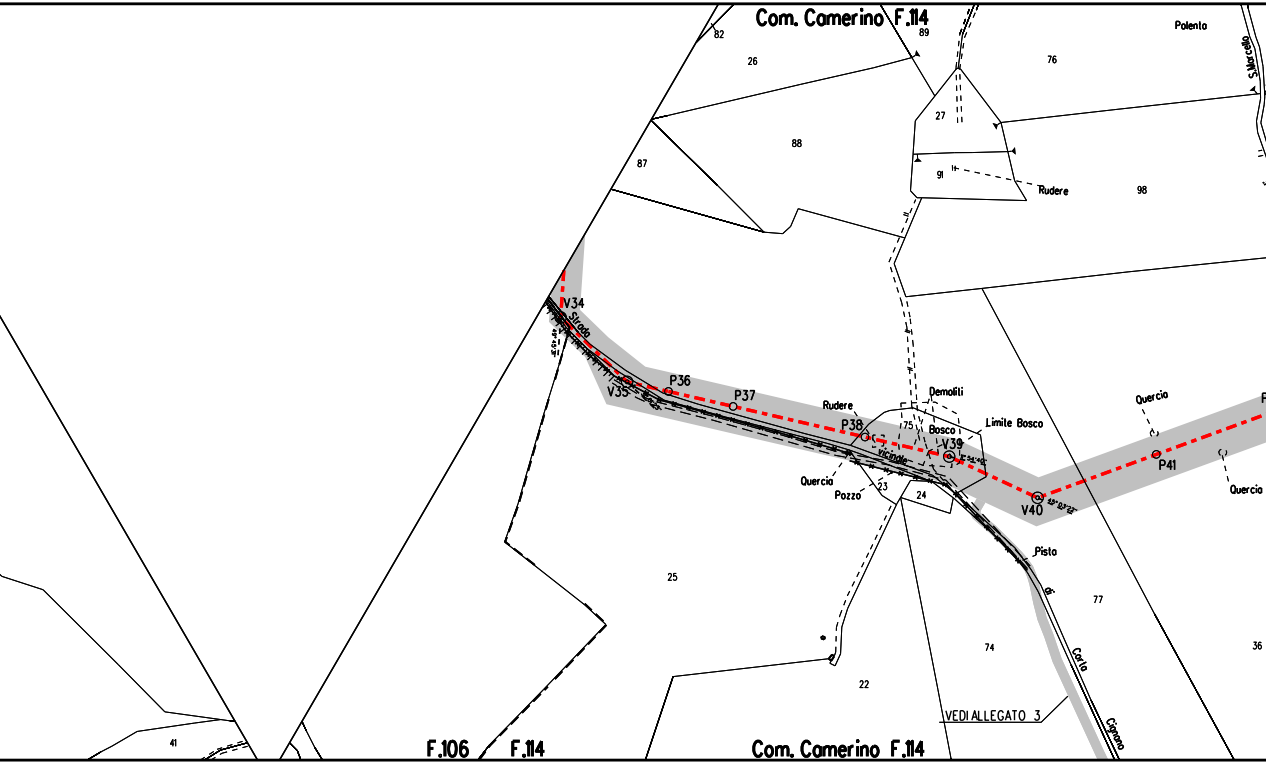
Com. Camerino F.114
82
89
26
76
Polento
S.Marcello
27
88
87
91
Rudere
98
V34
Strada
V35
P36
P37
Rudere
Demoliti
P38
75
Bosco
Limite Bosco
V39
vicinale
Quercia
P41
Quercia
Quercia
Pozzo
23
24
V40
Pista
25
77
74
Carta
36
22
VEDI ALLEGATO 3
Cignano
41
F.106
F.114
Com. Camerino F.114

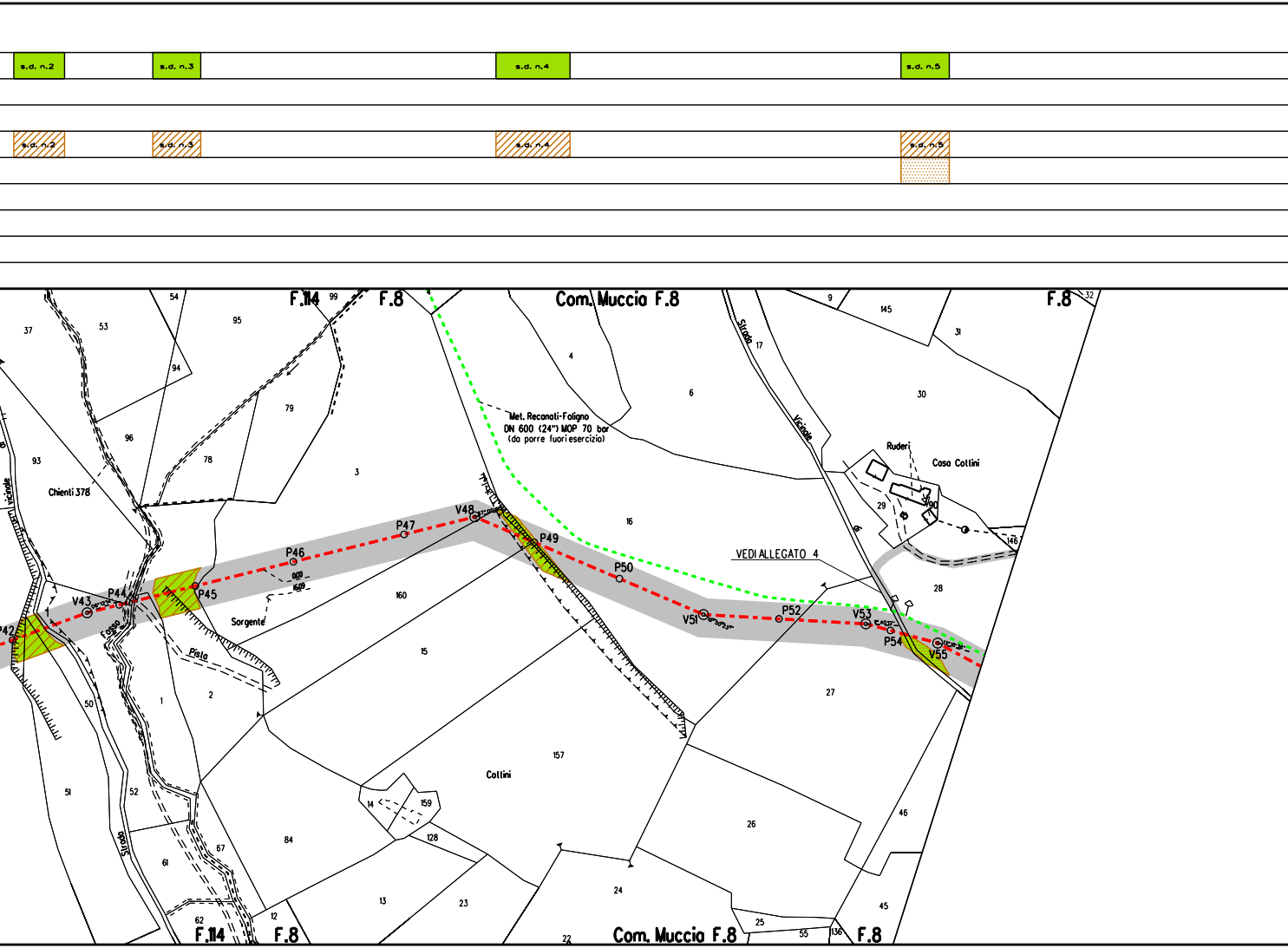
s.d. n.2
s.d. n.3
s.d. n.4
s.d. n.5
s.d. n.2
s.d. n.3
s.d. n.4
s.d. n.5
F.114
F.8
Com. Muccia F.8
F.8
Met. Recanati-Foligno
DN 600 (24") MOP 70 bar
(da porre fuori esercizio)
Strada vicinale
Ruderi
Casa Cottini
VEDI ALLEGATO 4
Chienti 378
Sorgente
Fosso
Pista
Cottini
P42
V43
P44
P45
P46
P47
V48
P49
P50
V51
P52
V53
P54
V55
0,00
16,09
37
53
54
95
99
94
96
93
79
78
3
4
6
9
145
31
30
17
16
29
90
146
28
27
160
15
50
1
2
51
52
61
67
84
157
14
159
128
13
23
24
22
26
25
55
136
46
45
62
12
32
F.114
F.8
Com. Muccia F.8
F.8

🟩 s.d. n.6

▨ s.d. n.6

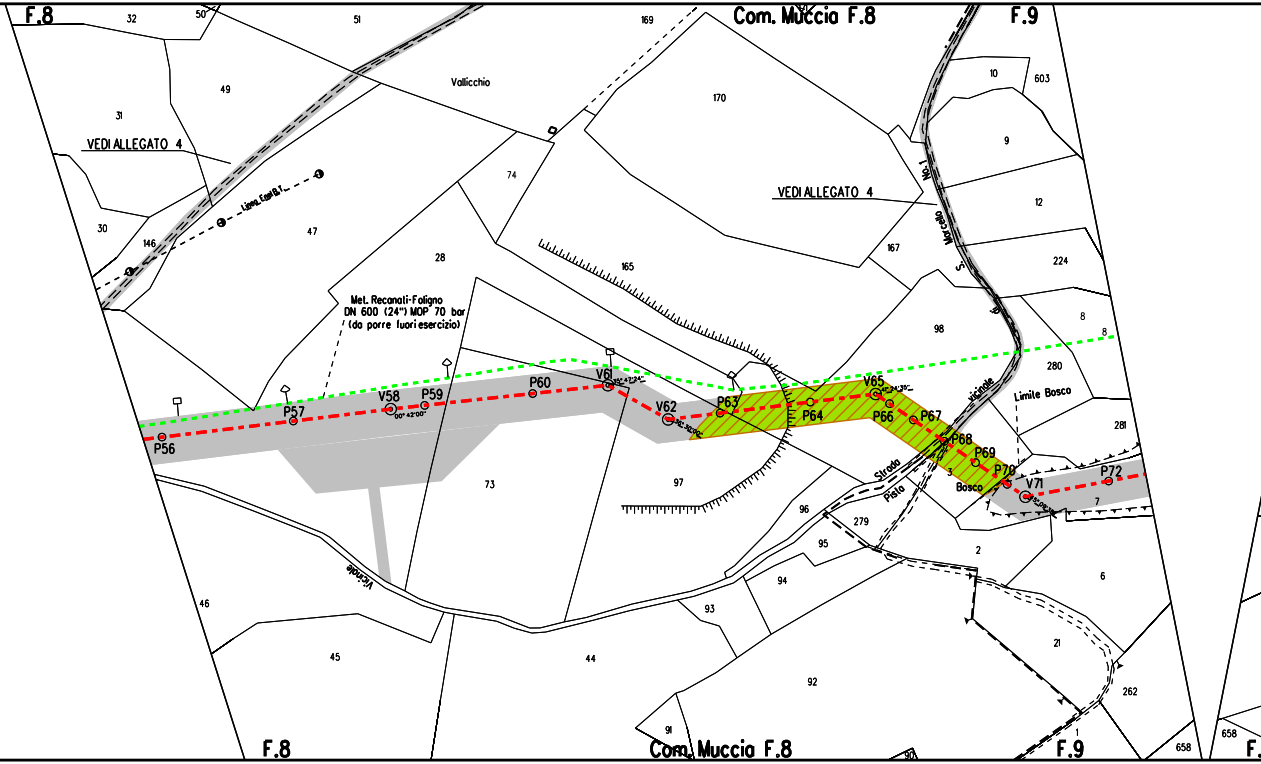
F.8
32
50
51
169
Com. Muccia F.8
F.9
10
603
49
Vallicchio
170
31
9
VEDI ALLEGATO 4
VEDI ALLEGATO 4
74
12
Linea Enel B.T.
30
47
146
28
167
224
165
Marcello
S.
N.1
8
8
98
Met. Recanati-Foligno
DN 600 (24") MOP 70 bar
(da porre fuori esercizio)
280
Limite Bosco
V61
V65
vicinale
281
P60
P63
V58
P59
V62
P64
P66
P67
P57
P68
P69
P56
P70
V71
P72
Strada
Pista
Bosco
3
73
97
7
96
279
95
Vicinale
2
94
6
46
93
21
45
44
92
262
91
Com. Muccia F.8
F.8
F.9
658
658
F.

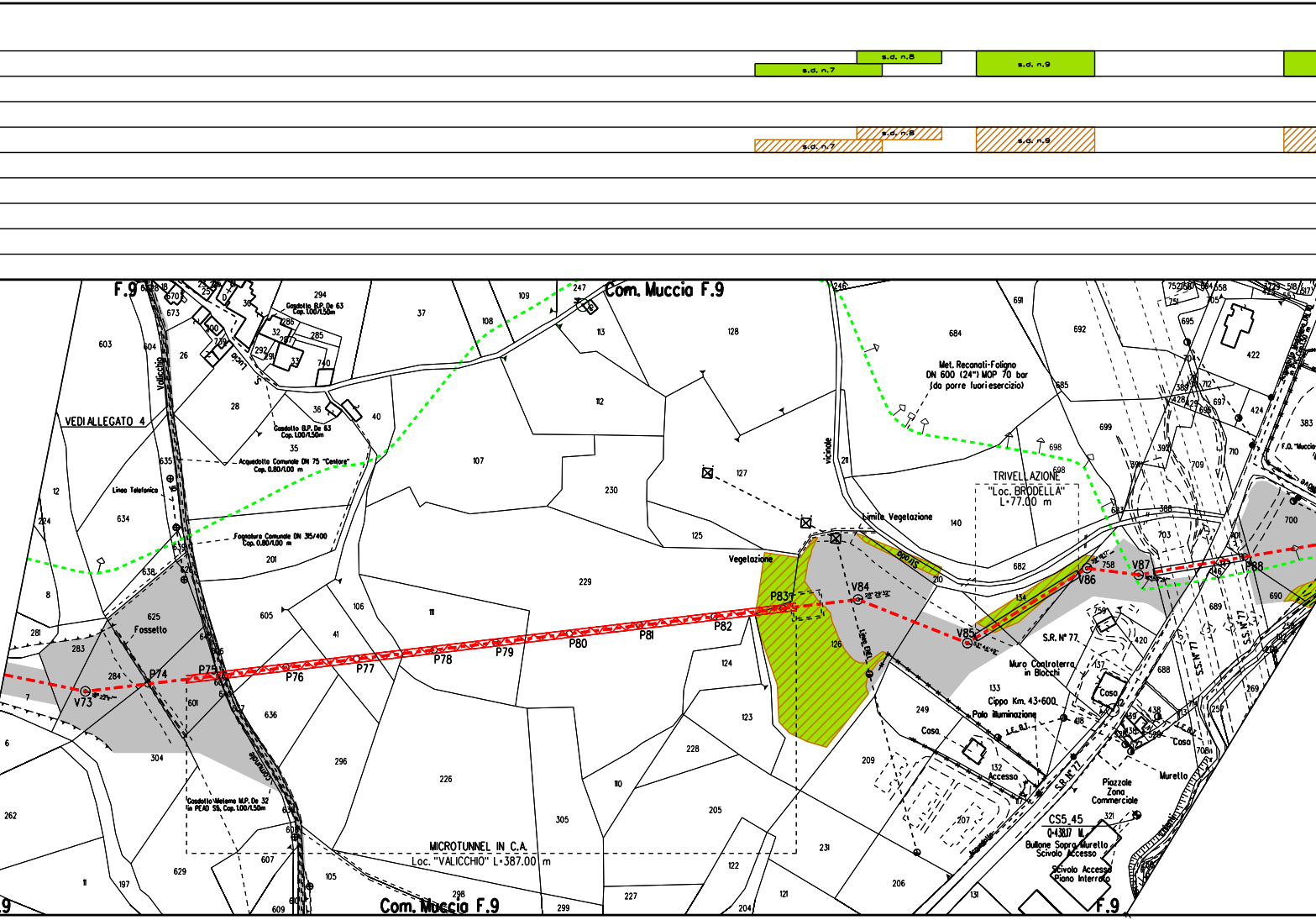
s.d. n.7
s.d. n.8
s.d. n.9
s.d. n.7
s.d. n.8
s.d. n.9
F.9
Com. Muccia F.9
Com. Muccia F.9
F.9
VEDI ALLEGATO 4
Vallicchio
Lucia
Gasdotto B.P. De 63 Cop. 1.00/1.50m
Gasdotto B.P. De 63 Cop. 1.00/1.50m
Acquedotto Comunale DN 75 "Centore" Cop. 0.80/1.00 m
Linea Telefonica
Fognatura Comunale DN 315/400 Cop. 0.80/1.00 m
Fossetto
Comunale
Gasdotto Metano M.P. De 32 in PEAD SS. Cop. 1.00/1.50m
MICROTUNNEL IN C.A.
Loc. "VALICCHIO" L=387.00 m
V73
P74
P75
P76
P77
P78
P79
P80
P81
P82
P83
V84
V85
V86
V87
P88
Vegetazione
Limite Vegetazione
Strada
vicinale
Linea ENEL
Met. Recanati-Foligno
DN 600 (24") MOP 70 bar
(da porre fuori esercizio)
TRIVELLAZIONE
"Loc. BRODELLA"
L=77.00 m
S.R. N° 77
S.S. N° 77
S.S. N° 77
S.R. N° 77
Muro Controterra in Blocchi
Cippo Km. 43+600
Palo illuminazione
Casa
Casa
Casa
Accesso
Acquedotto
Piazzale Zona Commerciale
Murello
CS5_45
Q=438.17 M.
Bullone Sopra Murello
Scivolo Accesso
Scivolo Accesso Piano Interrato
F.O. "Muccia
L.E. B.T.
L.E. B.T.
603
604
673
670
26
28
36
40
35
37
108
109
247
113
112
107
128
127
230
125
229
111
106
41
605
12
224
634
635
639
638
8
281
283
625
284
7
6
601
636
304
296
262
226
11
197
629
607
105
609
298
299
227
204
121
122
205
228
110
305
123
124
126
209
231
206
207
131
132
133
249
140
682
684
685
691
692
699
698
211
210
134
758
703
688
689
690
700
710
709
422
424
383
420
137
418
294
286
285
32
33
292
291
740
201

s.d. n.10

s.d. n.10

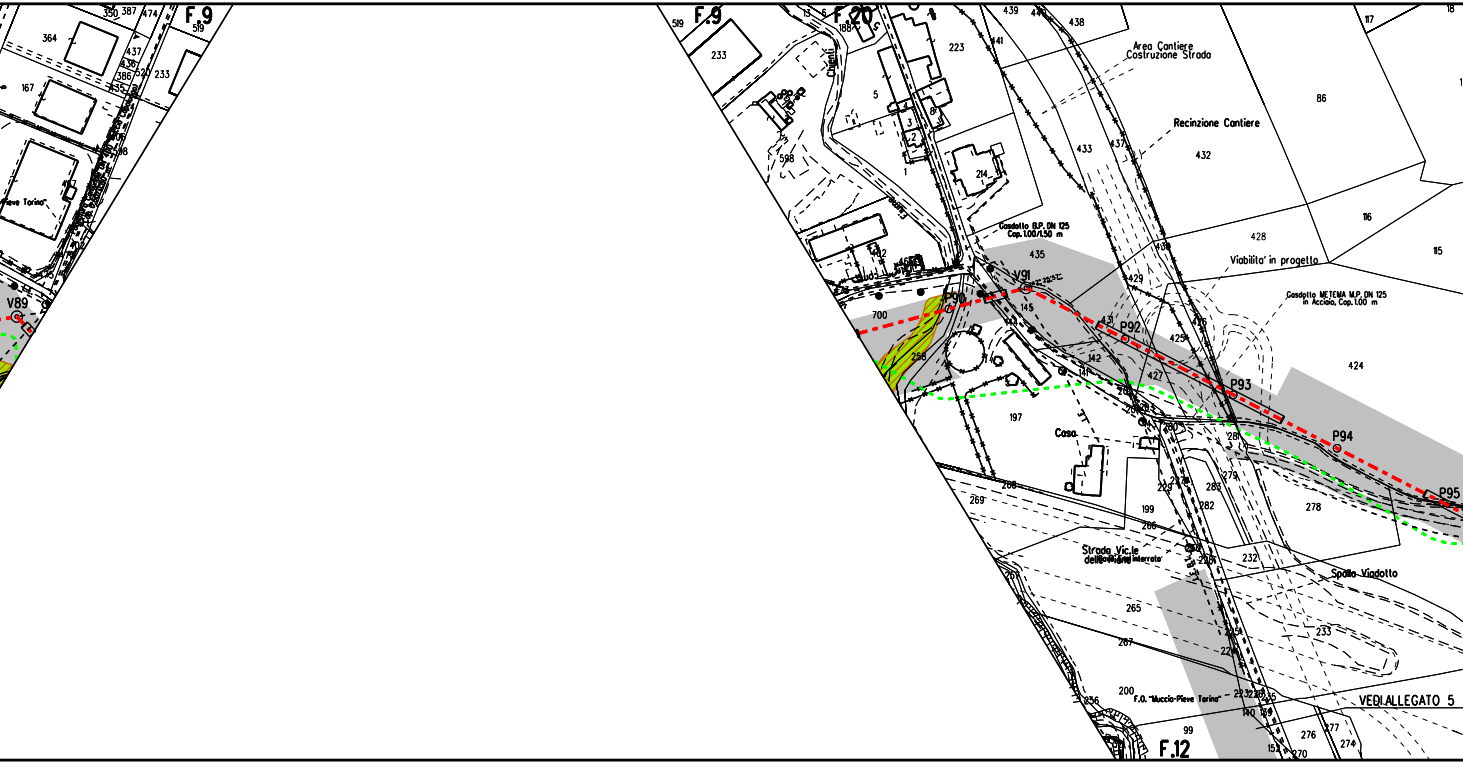
F.9
F.9
F.20
F.12
364
167
233
519
223
439
438
Area Cantiere
Costruzione Strada
Recinzione Cantiere
432
86
117
116
115
Casdotto B.P. DN 125
Cop. 1,00/1,50 m
435
428
Viabilita' in progetto
Casdotto METEMA M.P. DN 125
in Acciaio, Cop. 1,00 m
V89
V91
P90
P92
P93
P94
P95
700
424
197
Casa
278
199
Strada Vic.le
Spalla Viadotto
265
233
267
F.O. "Muccia-Pieve Torina"
VEDI ALLEGATO 5
99
276
274

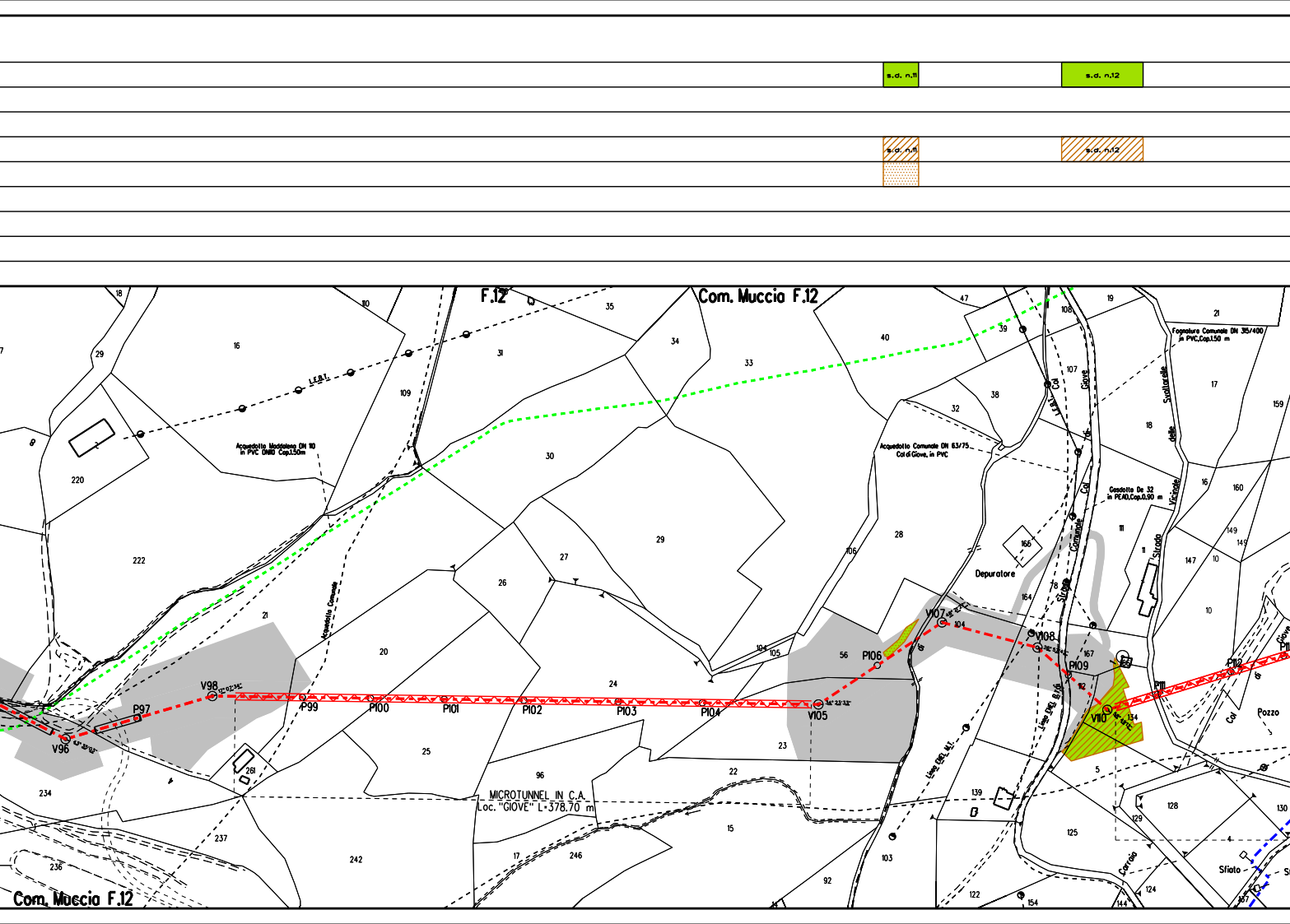
s.d. n.11
s.d. n.12
s.d. n.11
s.d. n.12
F.12
Com. Muccia F.12
Com. Muccia F.12
L.E.B.T.
Acquedotto Maddalena DN 110 in PVC DN110 Cop.1.50m
Acquedotto Comunale
Acquedotto Comunale DN 63/75 Col di Giove, in PVC
Fognatura Comunale DN 315/400 in PVC, Cop.1.50 m
Gasdotto De 32 in PEAD, Cop.0.90 m
Strada Comunale Col di Giove
Strada Vicinale delle Svoltarelle
Depuratore
Linea ENEL B.T.
Linea ENEL M.T.
Carraia
Pozzo
Sfiato
MICROTUNNEL IN C.A.
Loc. "GIOVE" L=378.70 m
V96
P97
V98
P99
P100
P101
P102
P103
P104
V105
P106
V107
V108
P109
V110
P111
P112

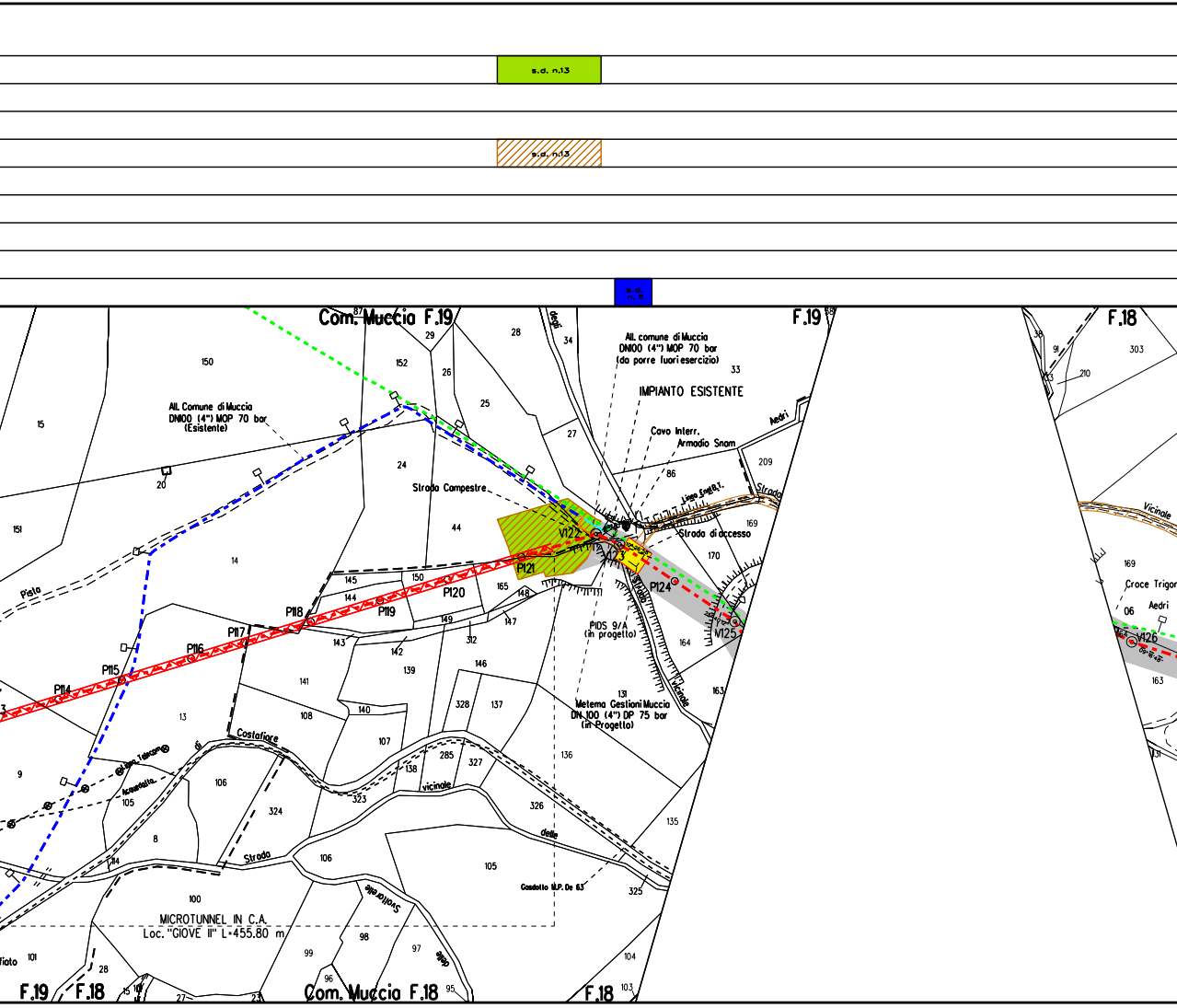
s.d. n.13
s.d. n.13
s.d. n. 11
Com. Muccia F.19
F.19
F.18
All. Comune di Muccia
DN100 (4") MOP 70 bar
(Esistente)
All. comune di Muccia
DN100 (4") MOP 70 bar
(da porre fuori esercizio)
IMPIANTO ESISTENTE
Cavo Interr.
Armadio Snam
Linea Enel B.T.
Strada Compestre
Strada di accesso
Strada
Aedri
V122
P121
P120
P119
P118
P117
P116
P115
P114
P124
V125
V126
PIDS 9/A
(in progetto)
Metema Gestioni Muccia
DN 100 (4") DP 75 bar
(in Progetto)
Pista
Costafiore
Linea Telecom
Acquedotto
Strada
vicinale
delle
Svoltarelle
Vicinale
Croce Trigon
Aedri
Gasdotto M.P. De 63
MICROTUNNEL IN C.A.
Loc. "GIOVE II" L=455.80 m
Com. Muccia F.18
F.19
F.18
F.18
fiato
150
152
29
28
34
33
26
25
27
86
209
169
170
164
163
131
136
135
325
326
105
104
103
15
151
20
14
24
44
145
144
150
165
148
147
149
312
143
142
139
146
141
140
108
107
328
137
285
327
138
323
324
106
105
9
13
8
114
100
99
98
97
96
95
101
28
27
23
303
210
91
169
163
06

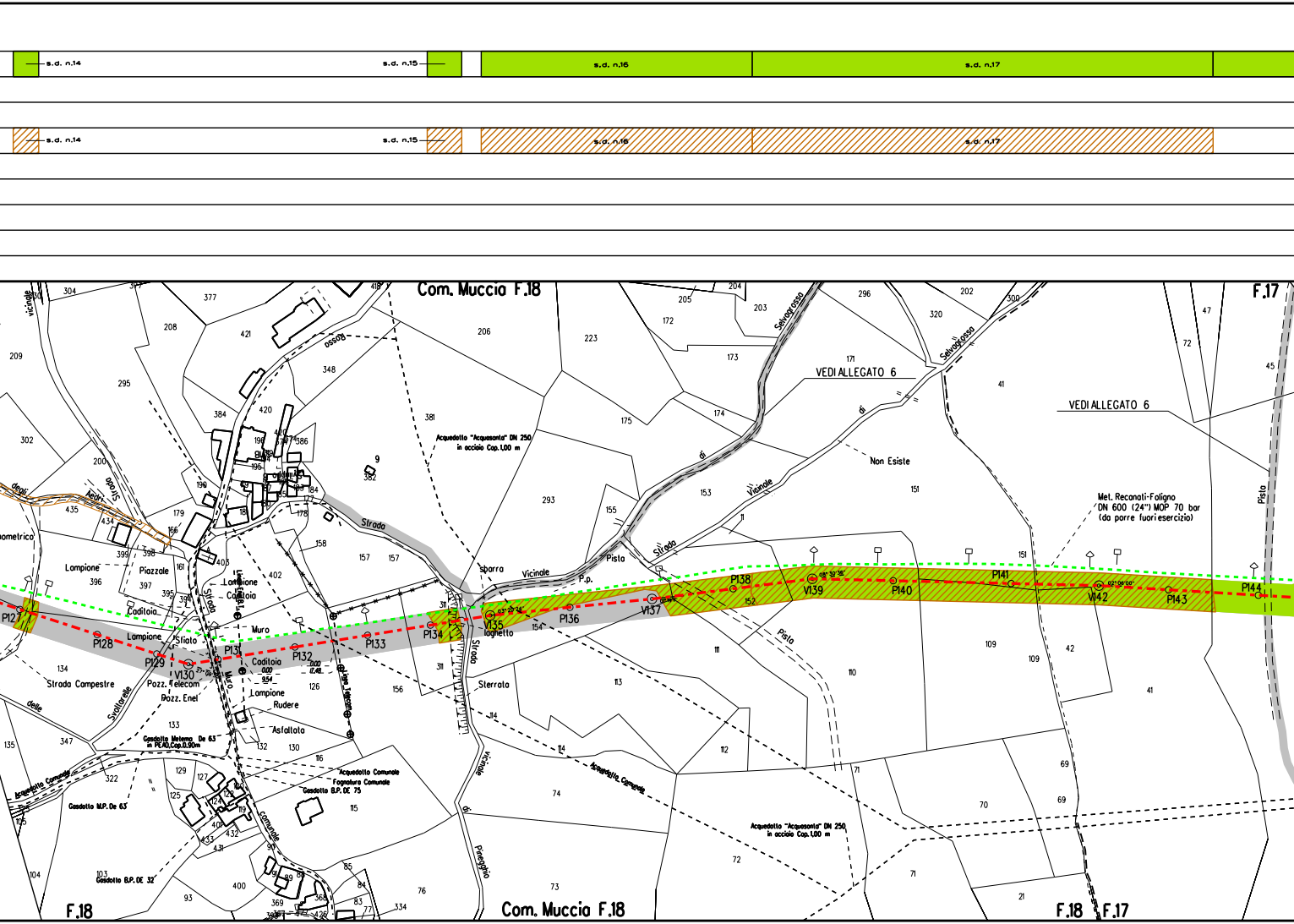
s.d. n.14
s.d. n.15
s.d. n.16
s.d. n.17
s.d. n.14
s.d. n.15
s.d. n.16
s.d. n.17
Com. Muccio F.18
F.17
VEDI ALLEGATO 6
VEDI ALLEGATO 6
Acquedotto "Acquasanta" DN 250
in acciaio Cop.1,00 m
Non Esiste
Met. Reconati-Foligno
DN 600 (24") MOP 70 bar
(da porre fuorieesercizio)
Strada
Vicinale
Selvagrossa
Pista
Sbarra
Laghetto
Sterrata
Lampione
Piazzale
Caditoia
Sfiato
Muro
Pozz. Telecom
Pozz. Enel
Rudere
Asfaltato
Strada Campestre
Svoltarelle
Gasdotto Metano De 63
in PEAD,Cop.0.90m
Acquedotto Comunale
Fognatura Comunale
Gasdotto B.P. DE 75
Gasdotto M.P. De 63
Gasdotto B.P. DE 32
Linea Telecom
Acquedotto "Acquasanta" DN 250
in acciaio Cop.1,00 m
Acquedotto Comunale
Vicinale di Paneggio
comunale
P127
P128
P129
V130
P131
P132
P133
P134
V135
P136
V137
P138
V139
P140
P141
V142
P143
P144
Com. Muccio F.18
F.18
F.18
F.17

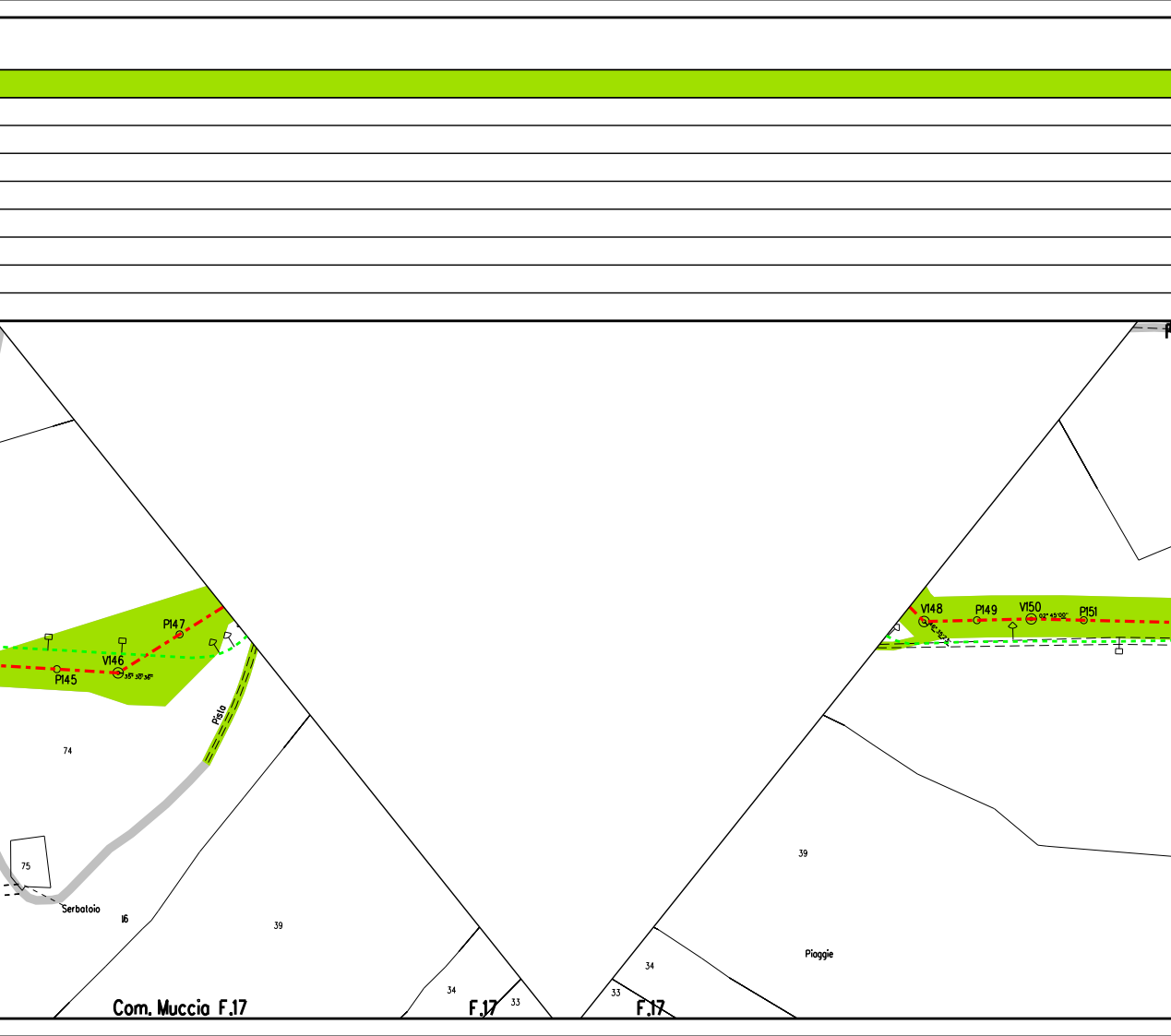
P147
V146
35° 30' 36"
P145
Pista
74
75
Serbatoio
16
39
Com. Muccia F.17
34
F.17
33
V148
46° 35' 23"
P149
V150
02° 45' 00"
P151
39
Piaggie
34
33
F.17

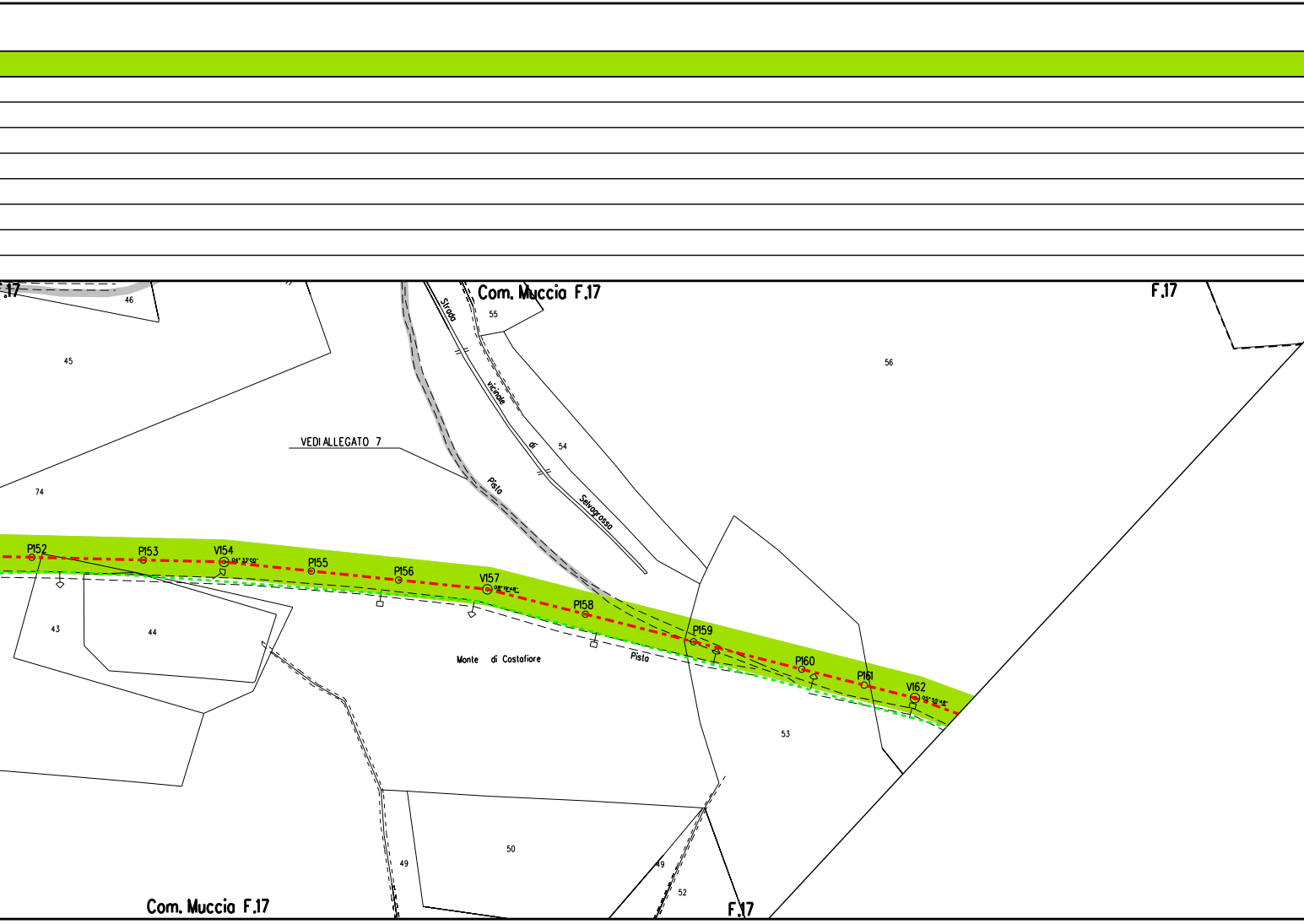
F.17
46
Com. Muccio F.17
F.17
55
Strada
vicinale
di
Selvagrossa
45
56
54
VEDI ALLEGATO 7
Pista
74
P152
P153
V154
04° 33'00"
P155
P156
V157
08°12'48"
P158
P159
P160
P161
V162
05°55'48"
43
44
Monte di Costafiore
Pista
53
50
49
49
52
Com. Muccio F.17
F.17

s.d. n.18

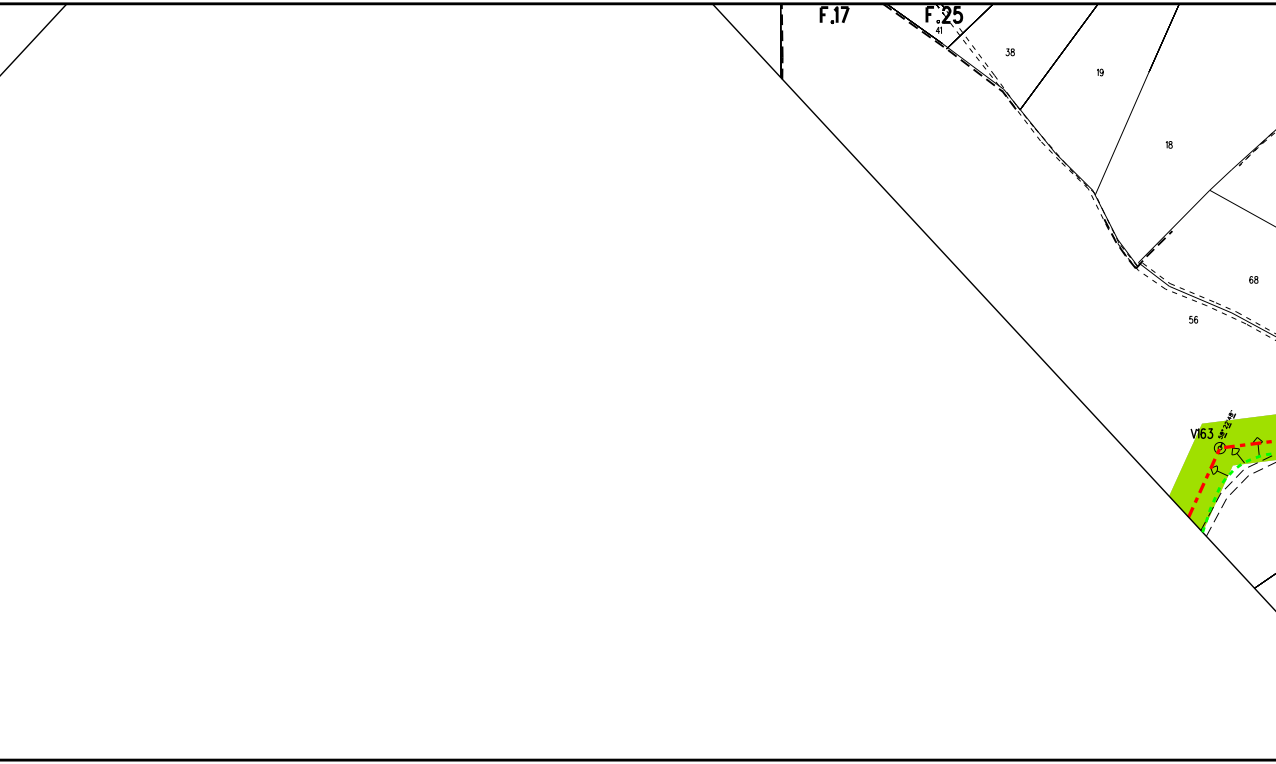
F.17
F.25
41
38
19
18
68
56
V163

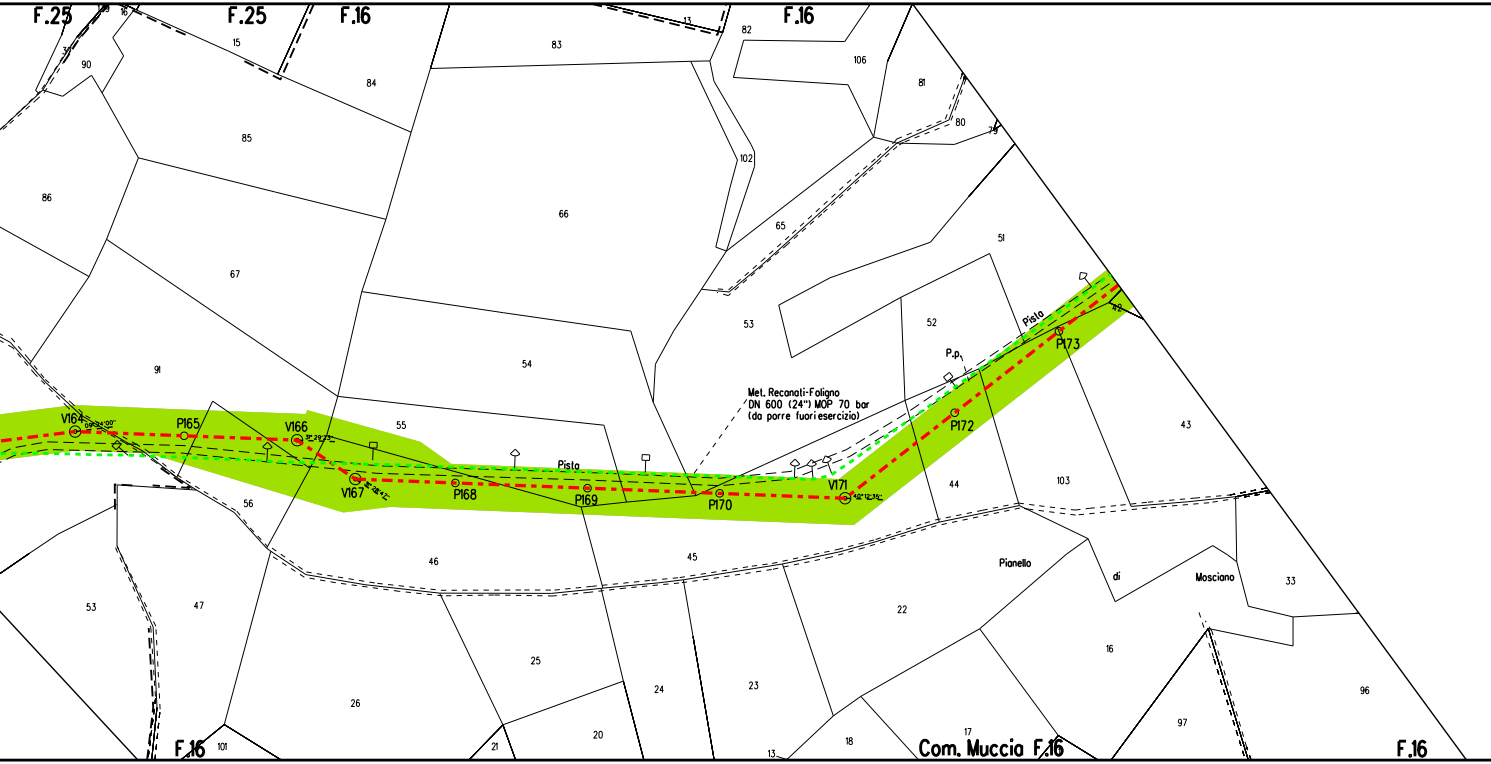
F.25
F.25
F.16
F.16
F.16
Com. Muccia F.16
F.16
V164
09°24'00"
P165
V166
31°29'23"
V167
31°28'42"
P168
P169
P170
V171
40°12'35"
P172
P173
P.p.
Pista
Pista
Met. Recanati-Foligno
DN 600 (24") MOP 70 bar
(da porre fuorieservizio)
Pianello
di
Mosciano
90
16
15
84
83
13
82
106
81
80
79
85
86
102
66
65
67
51
53
52
42
91
54
55
56
43
103
44
45
46
53
47
22
33
25
16
24
23
26
96
20
17
97
18
101
21
13

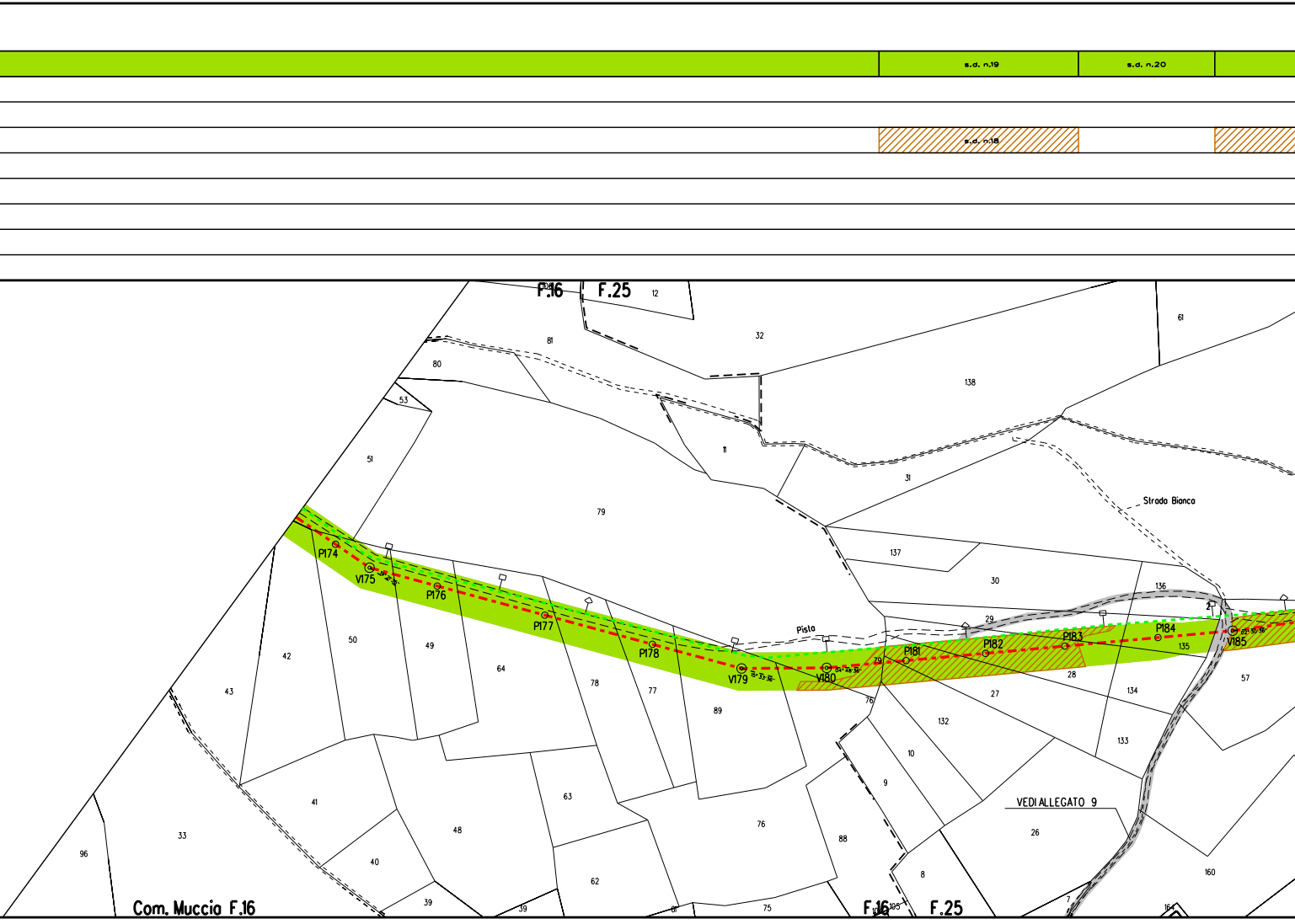
s.d. n.19
s.d. n.20
s.d. n.18
F.16
F.25
12
81
32
61
80
138
53
11
51
31
Strada Bianca
79
137
30
136
2
P174
V175
P176
P177
P178
V179
V180
Pista
29
P181
P182
P183
P184
V185
135
50
49
42
64
78
77
89
76
28
27
134
57
43
132
133
10
9
VEDI ALLEGATO 9
41
48
63
76
88
26
40
62
8
160
96
33
39
39
61
75
105
7
164
Com. Muccia F.16
F.16
F.25

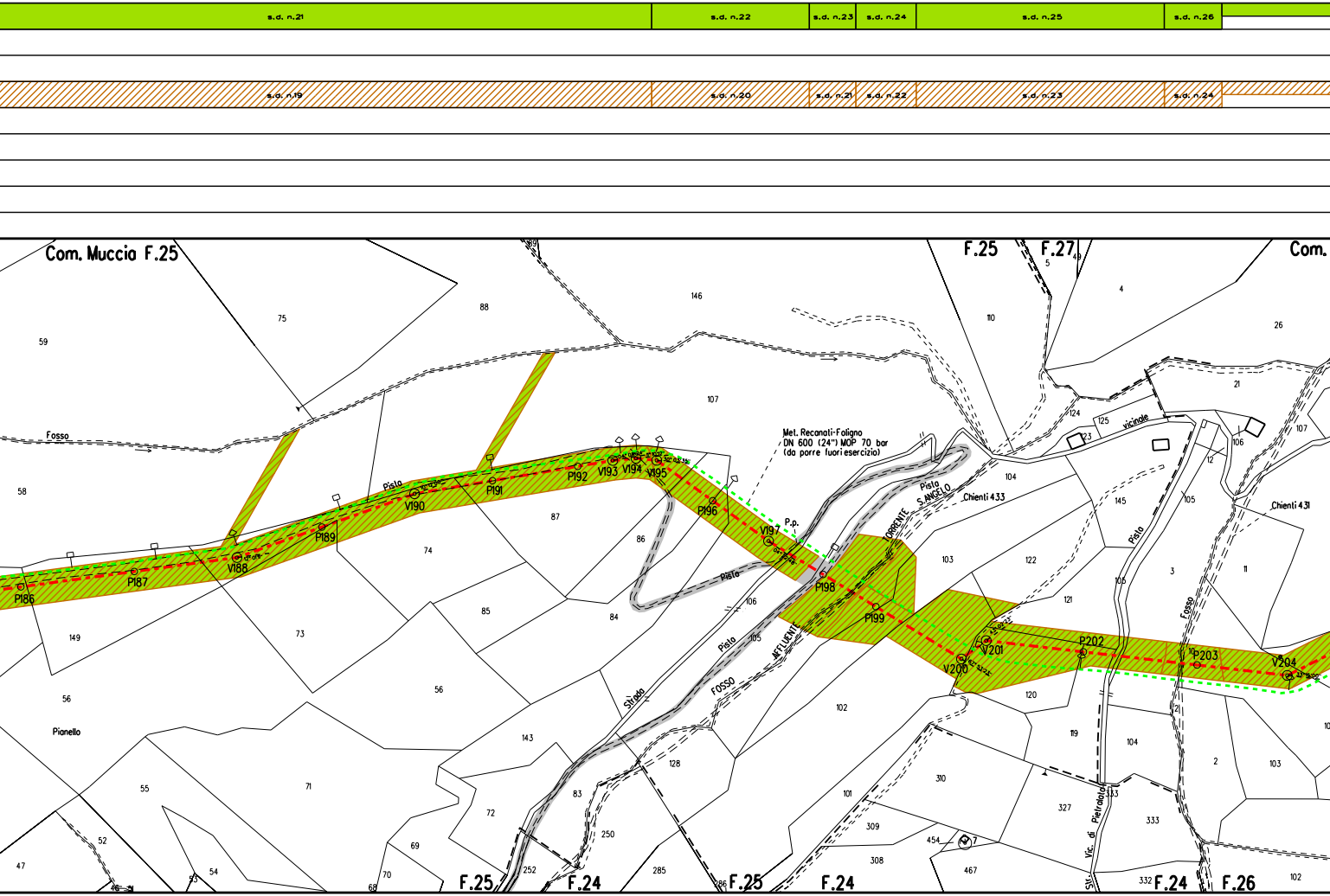
s.d. n.21
s.d. n.22
s.d. n.23
s.d. n.24
s.d. n.25
s.d. n.26
s.d. n.19
s.d. n.20
s.d. n.21
s.d. n.22
s.d. n.23
s.d. n.24
Com. Muccia F.25
F.25
F.27
Com.
Met. Recanati-Foligno
DN 600 (24") MOP 70 bar
(da porre fuori esercizio)
Fosso
Pista
Pista
Pista S.ANGELO
TORRENTE
AFFLUENTE
FOSSO
Strada
Pista
Chienti 433
Chienti 431
Pista
Fosso
vicinale
Vic. di Pietrafalo
Pianello
P.p.
P186
P187
V188
P189
V190
P191
P192
V193
V194
V195
P196
V197
P198
P199
V200
V201
P202
P203
V204
F.25
F.24
F.25
F.24
F.24
F.26
59
75
88
146
110
5
4
26
21
58
107
124
125
123
106
107
12
104
145
105
87
86
74
149
73
85
84
106
105
103
122
121
3
11
56
56
102
120
119
104
2
103
Pianello
143
128
55
71
72
83
250
101
310
309
308
454
7
467
327
333
332
52
47
54
53
69
70
68
252
285
102

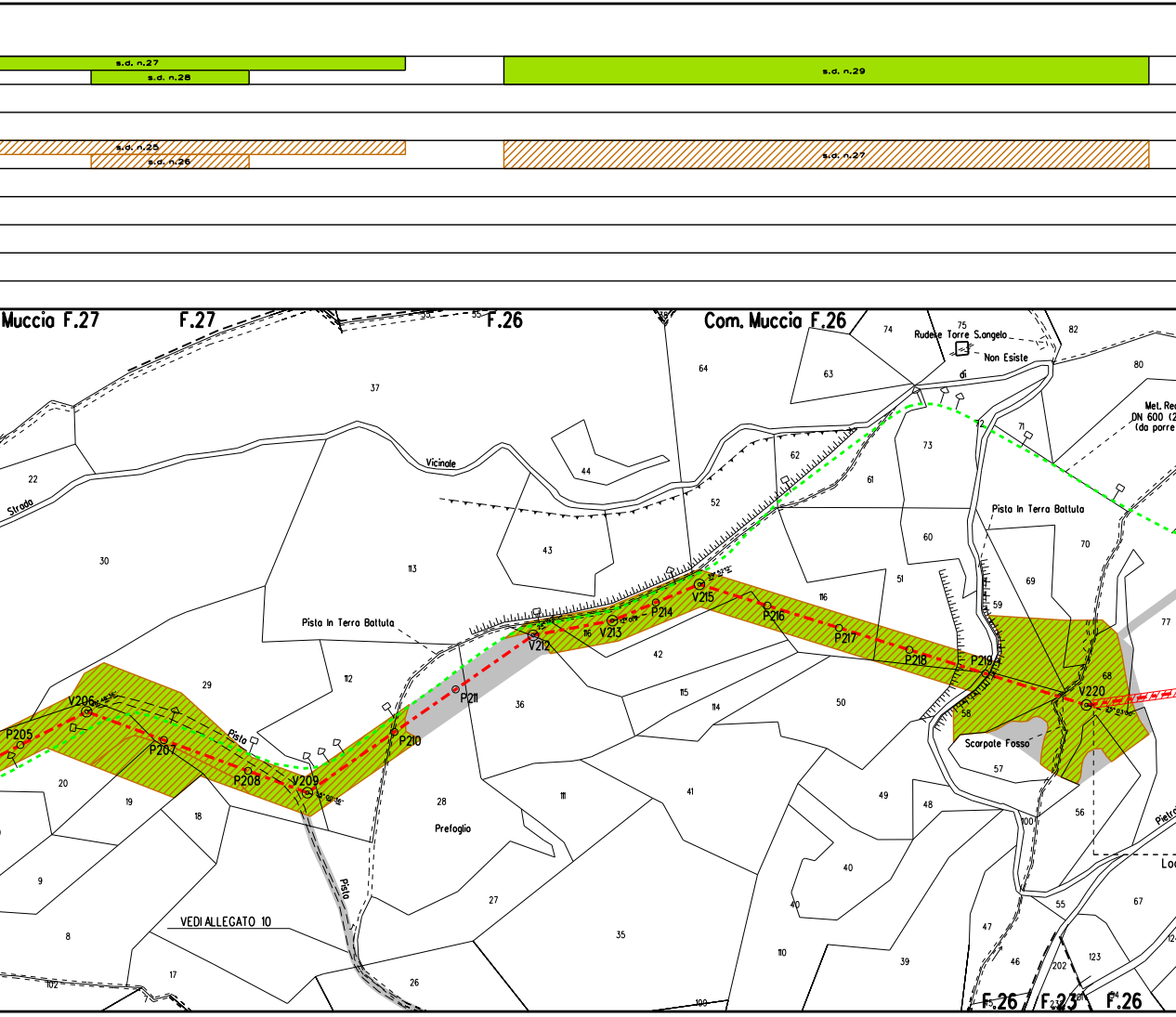
s.d. n.27
s.d. n.28
s.d. n.29
s.d. n.25
s.d. n.26
s.d. n.27
Muccia F.27
F.27
F.26
Com. Muccia F.26
Rudere Torre S.angelo
Non Esiste
di
Met. Re
DN 600 (2
(da porre
Vicinale
Strada
Pista In Terra Battuta
Pista In Terra Battuta
Pista
Pista
Prefoglio
Scarpate Fosso
VEDI ALLEGATO 10
P205
V206
P207
P208
V209
P210
P211
V212
V213
P214
V215
P216
P217
P218
P219
V220
Pietr
Loc
F.26
F.23
F.26
22
30
37
44
43
113
112
29
20
19
18
9
8
17
102
26
27
28
35
36
111
41
42
115
114
116
110
109
62
61
52
64
63
74
75
82
80
73
72
71
70
69
60
51
50
59
58
57
56
68
77
49
48
40
40
39
100
55
67
47
46
202
123
116

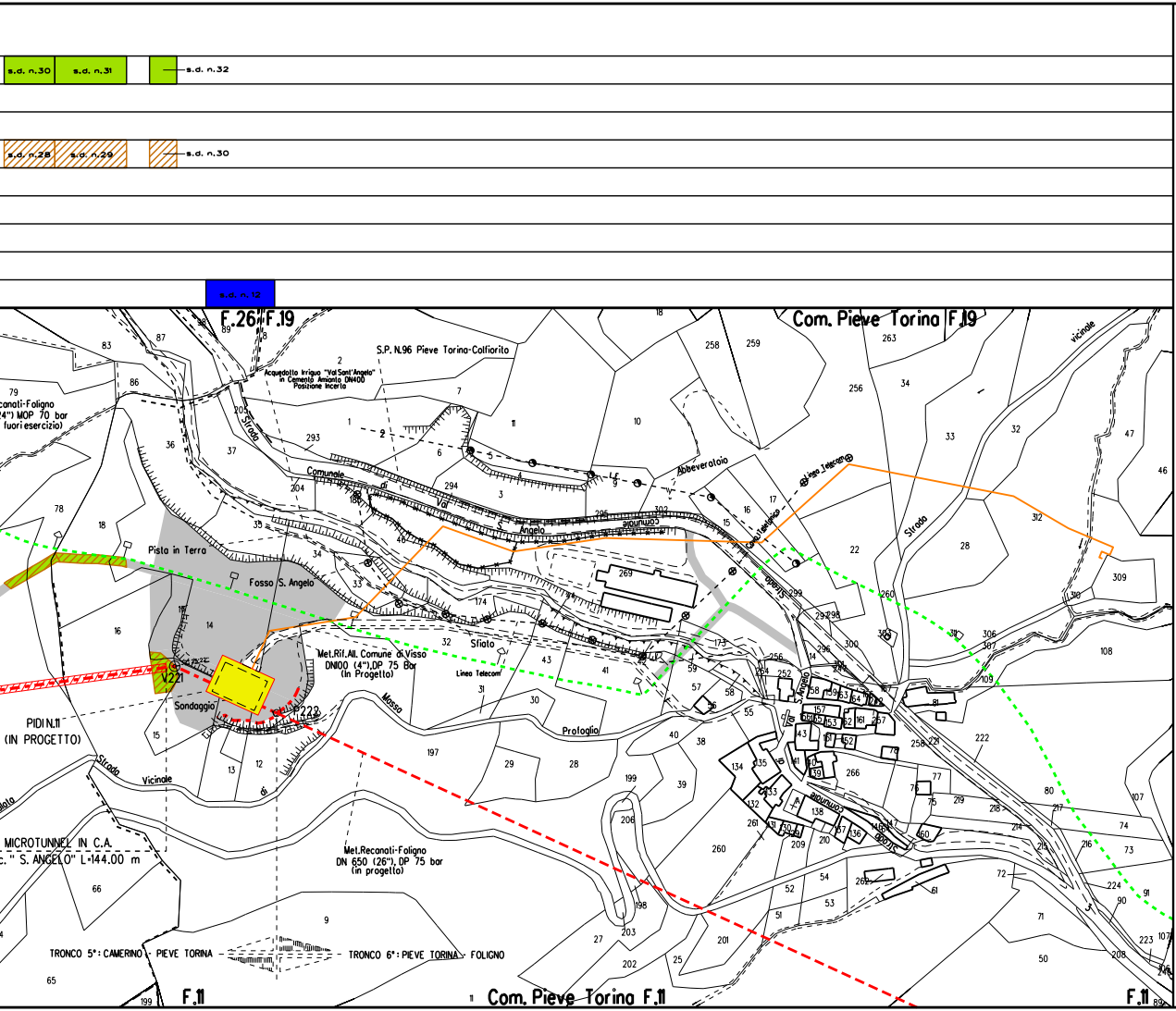
s.d. n.30
s.d. n.31
s.d. n.32
s.d. n.28
s.d. n.29
s.d. n.30
s.d. n.12
F.26/F.19
Com. Pieve Torina F.19
S.P. N.96 Pieve Torina-Colfiorito
Acquedotto Irriguo "Val Sant'Angelo" in Cemento Amianto DN400 Posizione Incerta
canati-Foligno
(24") MOP 70 bar
fuori esercizio)
Strada
Comunale
di
Val
S.
Angelo
comunale
Abbeveratoio
Linea Telecom
Linea Telecom
Strada
vicinale
Pista in Terra
Fosso S. Angelo
Sfiato
Met.Rif.All. Comune di Visso DN100 (4"),DP 75 Bar (In Progetto)
Linea Telecom
V221
P222
Sondaggio
PIDI N.11 (IN PROGETTO)
Strada
Vicinale
di
Mossa
Profoglio
MICROTUNNEL IN C.A.
c." S. ANGELO" L=144.00 m
Met.Recanati-Foligno DN 650 (26"), DP 75 bar (in progetto)
TRONCO 5°: CAMERINO - PIEVE TORINA
TRONCO 6°: PIEVE TORINA - FOLIGNO
F.11
Com. Pieve Torina F.11
F.11

| DISEGNI DI RIFERIMENTO | N. |
|---|---|
| | |
| | |

# LEGENDA

## SIMBOLOGIA TEMATICA

| | |
|---|---|
| ⬜ | AREA DI OCCUPAZIONE TEMPORANEA |
| 🟩 [n] | INERBIMENTI [numero scheda di dettaglio] |
| 🟥 | APPORTO DI FIORUME |
| ▨ [n] | RIMBOSCHIMENTO CON PIANTAGIONE DIFFUSA<br>[numero scheda di dettaglio] |
| ⬚ | MESSA A DIMORA DI ALBERI<br>[h 1,5 - 2 metri] |
| 🟩 | ZSC |
| 🟦 [n] | IMPIANTI FUORI TERRA<br>[numero scheda di dettaglio] |

## SIMBOLOGIA DI LINEA

| | |
|---|---|
| — · — · — | Metanodotto in progetto |
| - - - - - - | Metanodotto da porre fuori esercizio e recuperare |
| ——— | Allacciamenti in progetto |
| ——— | Allacciamenti da porre fuori esercizio e recuperare |
| - - - - - - | Derivazione per Fabriano - Tratto A-C da porre fuori esercizio e recuperare |
| ▨ | Microtunnel / Toc |
| - · - · - · | Metanodotti in esercizio |
| — — — — | Altri metanodotti in progetto |
| ——— | Acquedotto Del Nera |

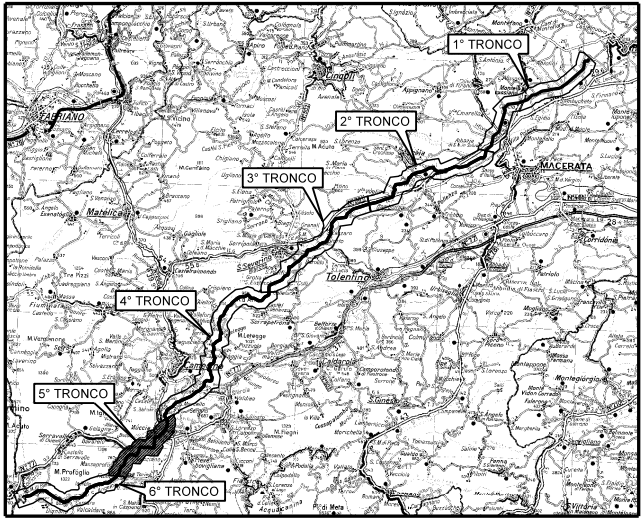
1° TRONCO
2° TRONCO
3° TRONCO
4° TRONCO
5° TRONCO
6° TRONCO
FABRIANO
Cingoli
MACERATA
Matelica
Tolentino

COROGRAFIA

| 0 | APRILE 2022 | EMISSIONE | TARINI | RAGGI | STEFANI |
|---|---|---|---|---|---|
| Rev. | DATA | DESCRIZIONE | ELABORATO | VERIFICATO | APPROVATO |

| | | | |
|---|---|---|---|
| CLIENTE | PROGETTISTA SAIPEM | WBS CLIENTE<br>NR/19136/R-L01<br>COD. TEC. 20645<br>COMM. SAIPEM 023087-185 | UNITA'<br>100 |
| RIF. MET. RECANATI – FOLIGNO (Fraz. COLFIORITO)<br>5° Tronco: CAMERINO – PIEVE TORINA<br>DN 650 (26"), DP 75 bar | | DISEGNO<br>LB-53E-81506 | |
| | | REVISIONE 0 | |
| PLANIMETRIA CATASTALE<br>CON PROGETTO DI RIPRISTINO VEGETAZIONALE | | FG. DI | |
| | | SCALA 1:2000 | |

Il presente disegno e' di proprieta' aziendale - La societa' tutelera' i propri diritti a termine di legge.