DATI TECNICI FUNZIONALI	
INERBIMENTI [numero scheda di dettaglio]	
APPORTO DI FIORUME	
RIMBOSCHIMENTO [numero s. di d.]	
MESSA A DIMORA DI ALBERI [h 1,5 - 2 metri]	
SITIN2000 [codice]	
IMPIANTO [numero scheda]	

CONFINI AMMINISTRATIVI

DATI CARATTERISTICI

DATI DI COSTRUZIONE

PRESSIONE DI PROGETTO 75 bar

PRESSIONE MASSIMA DI ESERCIZIO (MOP) 70.0 bar

FATTORE DI SICUREZZA K=1.75

DIAMETRO PREVALENTE = 600.0 (DN)

REALIZZATO IN CONFORMITA' AL D.M 600.0 (DN)

RIVESTIMENTO GIUNTI DI SALDATURA

DATI GENERALI

DN 600 SP 11.1 [API]

LUNGHEZZA TOTALE IMPIANTO 25010.76 m.

FASE EMISSIONE

PLANIMETRIA 1:2000

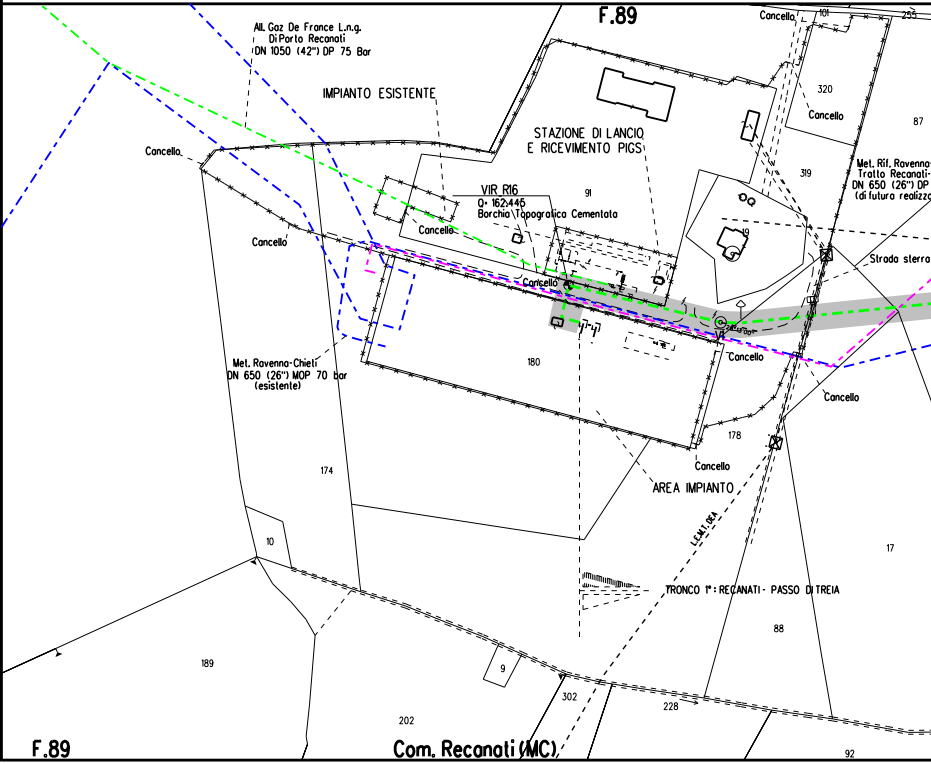
F.89
Concello
101
255
All. Gaz De France L.n.g.
Di Porto Reconoti
DN 1050 (42") DP 75 Bar
IMPIANTO ESISTENTE
320
Concello
87
STAZIONE DI LANCIO
E RICEVIMENTO PIGS
Concello
319
Met. Rif. Ravenna
Tratto Reconati-
DN 650 (26") DP
(di futuro realizz
VIR R16
Q= 162.446
Borchia Topografica Cementata
91
Concello
Concello
19
Strada sterra
Concello
Met. Ravenna-Chieti
DN 650 (26") MOP 70 bar
(esistente)
180
Concello
Concello
178
174
Concello
AREA IMPIANTO
L.E.M.T. DEA
10
17
TRONCO 1°: RECANATI - PASSO DI TREIA
88
189
9
302
228
202
F.89
Com. Recanati (MC)
92

CONFINI AMMINISTRATIVI

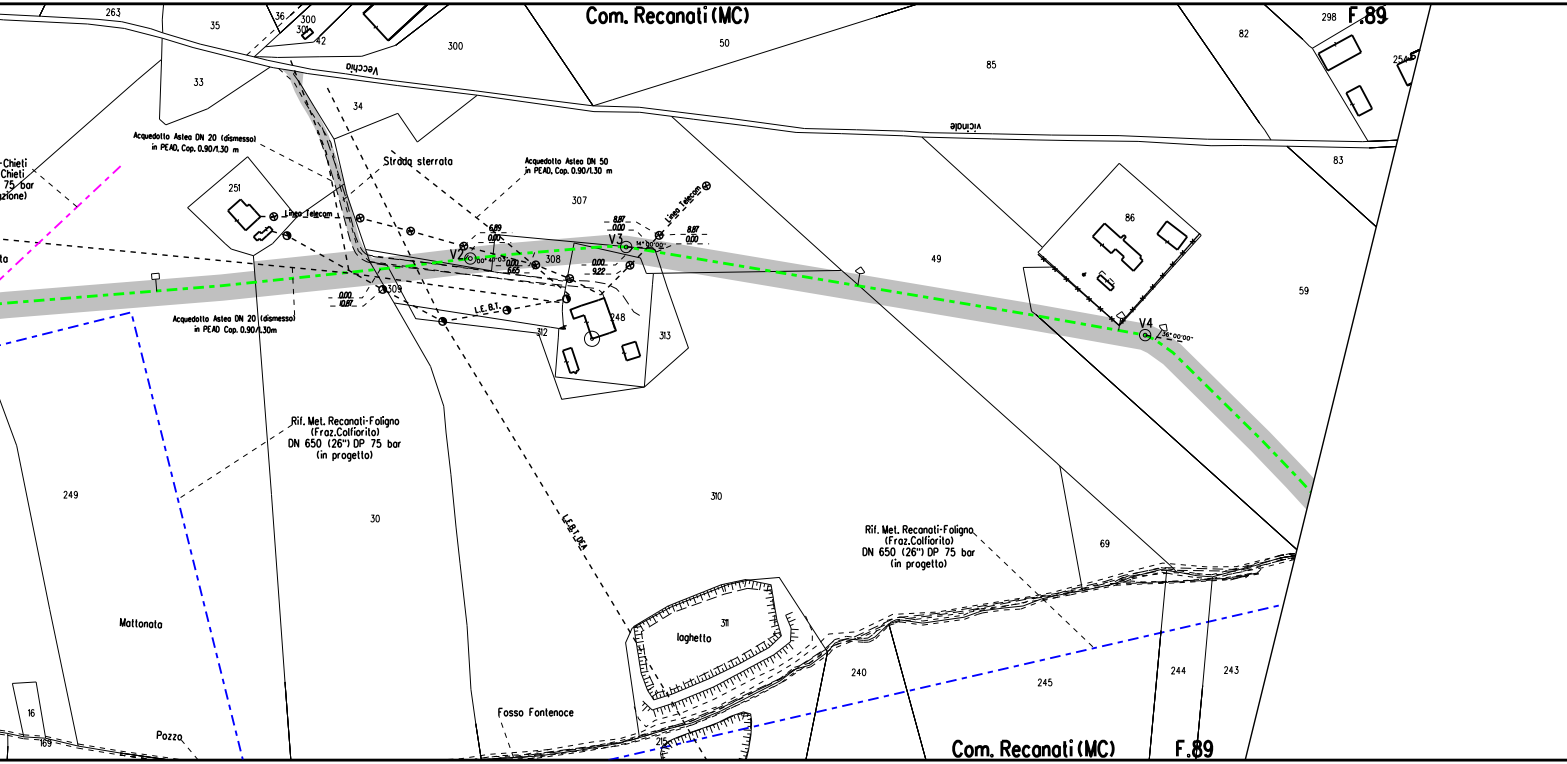
Com. Recanati (MC)
F.89
263
35
36
300
301
42
33
300
50
85
82
298
254
Vecchio
Vicinale
34
83
-Chieti
Chieti
75 bar
zione)
ta
Acquedotto Astea DN 20 (dismesso)
in PEAD, Cop. 0.90/1.30 m
Strada sterrata
Acquedotto Astea DN 50
in PEAD, Cop. 0.90/1.30 m
251
307
Linea Telecom
Linea Telecom
86
6.89
0.00
8.87
0.00
8.87
0.00
V2
00°40'03"
V3
14°00'00"
0.00
6.65
308
0.00
9.22
49
59
0.00
10.87
309
L.E.B.T.
248
312
313
V4
36°00'00"
Acquedotto Astea DN 20 (dismesso)
in PEAD Cop. 0.90/1.30m
Rif. Met. Recanati-Foligno
(Fraz.Colfiorito)
DN 650 (26") DP 75 bar
(in progetto)
249
30
310
L.E.B.T. DEA
Rif. Met. Recanati-Foligno
(Fraz.Colfiorito)
DN 650 (26") DP 75 bar
(in progetto)
69
Mattonata
311
laghetto
240
245
244
243
16
169
Pozzo
Fosso Fontenoce
215
Com. Recanati (MC)
F.89

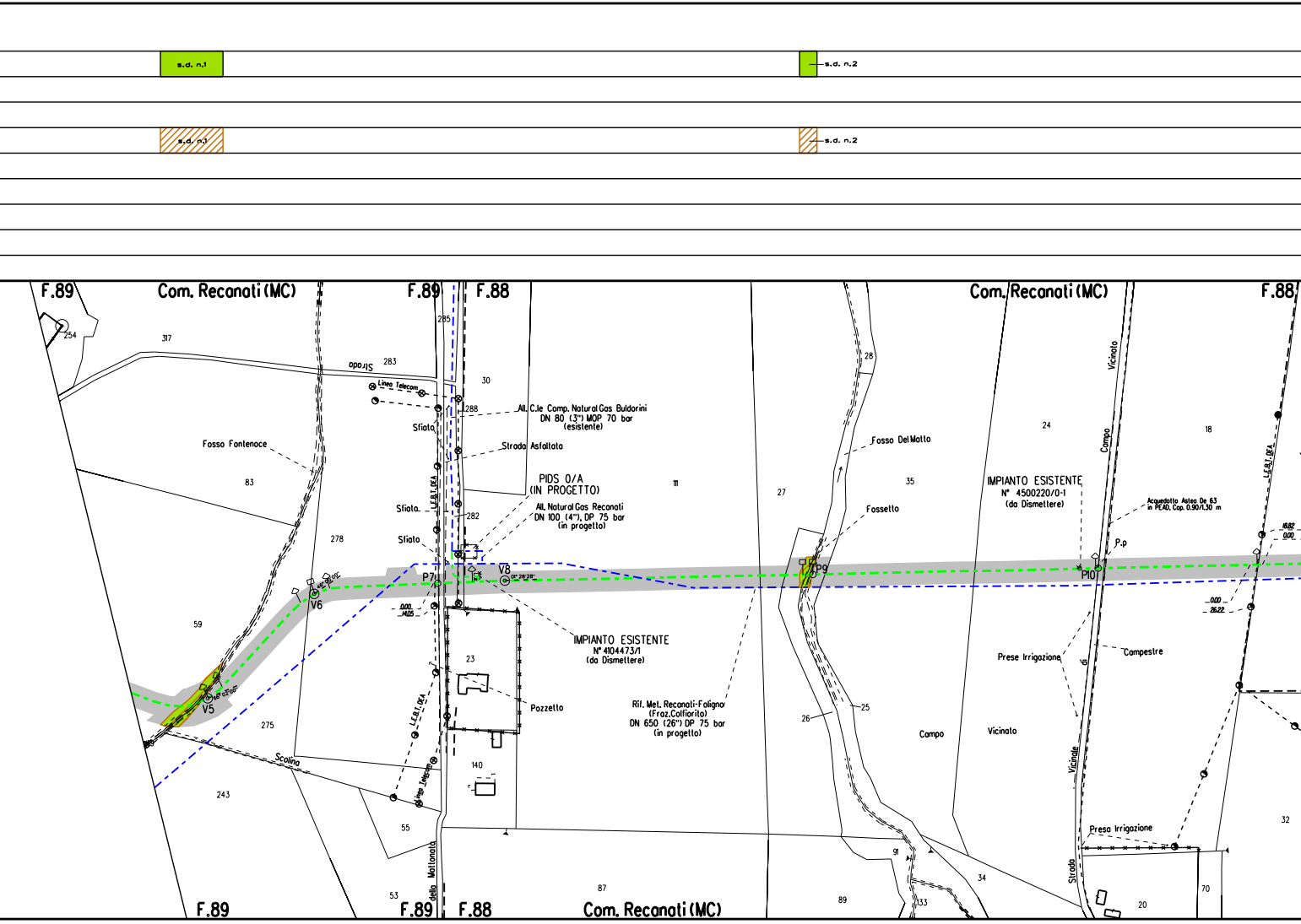
s.d. n.1
s.d. n.2
s.d. n.1
s.d. n.2
F.89
Com. Reconati (MC)
F.89
F.88
Com. Reconati (MC)
F.88
254
317
283
Strada
285
30
Linea Telecom
288
All. C.le Comp. Natural Gas Buldorini
DN 80 (3") MOP 70 bar
(esistente)
Sfiato
Strada Asfaltata
Fosso Fontenoce
83
L.E.B.T. DEA
Sfiato
282
PIDS 0/A
(IN PROGETTO)
All. Natural Gas Reconati
DN 100 (4"), DP 75 bar
(in progetto)
111
27
Fosso Del Matto
35
28
24
18
Vicinato
Campo
IMPIANTO ESISTENTE
N° 4500220/0-1
(da Dismettere)
Acquedotto Asteo De 63
in PEAD, Cop. 0.90/1.30 m
Fossetto
278
Sfiato
V6
48° 00' 00"
P7
V8
01° 28' 28"
P9
P.p
P10
18.82
0.00
0.00
14.05
0.00
26.22
59
IMPIANTO ESISTENTE
N° 4104473/1
(da Dismettere)
23
Pozzetto
Rif. Met. Reconati-Foligno
(Fraz. Colfiorito)
DN 650 (26") DP 75 bar
(in progetto)
Prese Irrigazione
di
Campestre
V5
66° 52' 00"
275
L.E.B.T. DEA
Scolina
Linea Telecom
243
140
26
25
Campo
Vicinato
Vicinale
Preso Irrigazione
32
55
Mattonata
della
53
F.89
F.89
F.88
87
Com. Reconati (MC)
91
34
89
133
Strada
20
70

🟩 s.d. n.3

▨ s.d. n.3

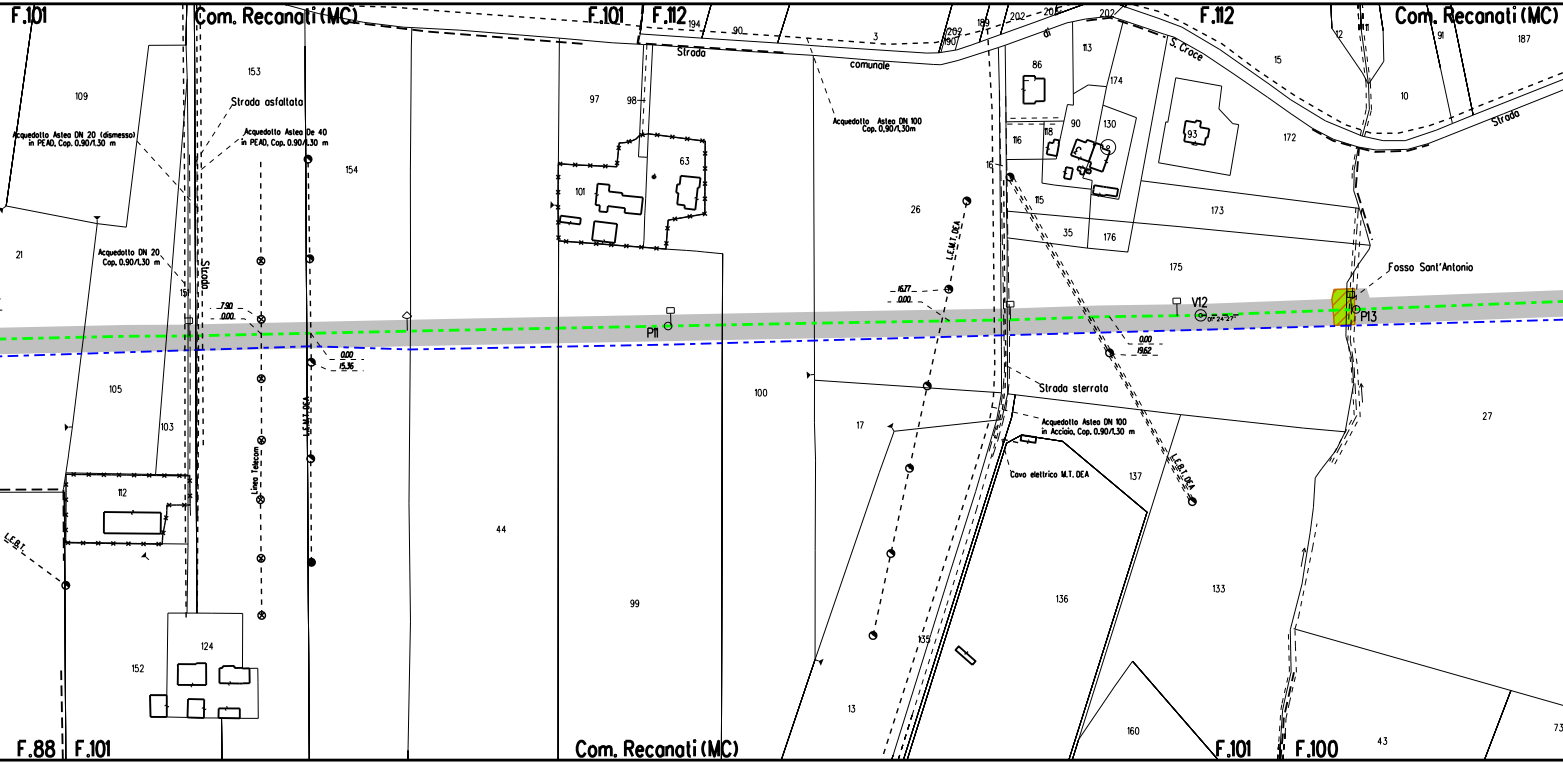
F.101
Com. Recanati (MC)
F.101
F.112
F.112
Com. Recanati (MC)
153
109
Strada asfaltata
Acquedotto Astea DN 20 (dismesso) in PEAD, Cop. 0.90/1.30 m
Acquedotto Astea De 40 in PEAD, Cop. 0.90/1.30 m
154
21
Acquedotto DN 20 Cop. 0.90/1.30 m
Strada
151
7.90
0.00
0.00
15.36
105
103
112
L.E.B.T.
Linea Telecom
L.E.M.T. DEA
124
152
F.88
F.101
194
90
3
Strada
comunale
97
98
63
101
P11
44
99
Com. Recanati (MC)
Acquedotto Astea DN 100 Cop. 0.90/1.30m
26
L.E.M.T. DEA
16.77
0.00
100
17
135
13
202
190
189
202
20
202
di
113
86
174
90
130
116
118
93
S. Croce
15
16
115
35
176
173
175
172
V12
0.00
19.62
Strada sterrata
Acquedotto Astea DN 100 in Acciaio, Cop. 0.90/1.30 m
Cavo elettrico M.T. DEA
137
L.E.B.T. DEA
136
133
160
F.101
F.100
43
73
12
11
91
187
10
Strada
Fosso Sant'Antonio
P13
27

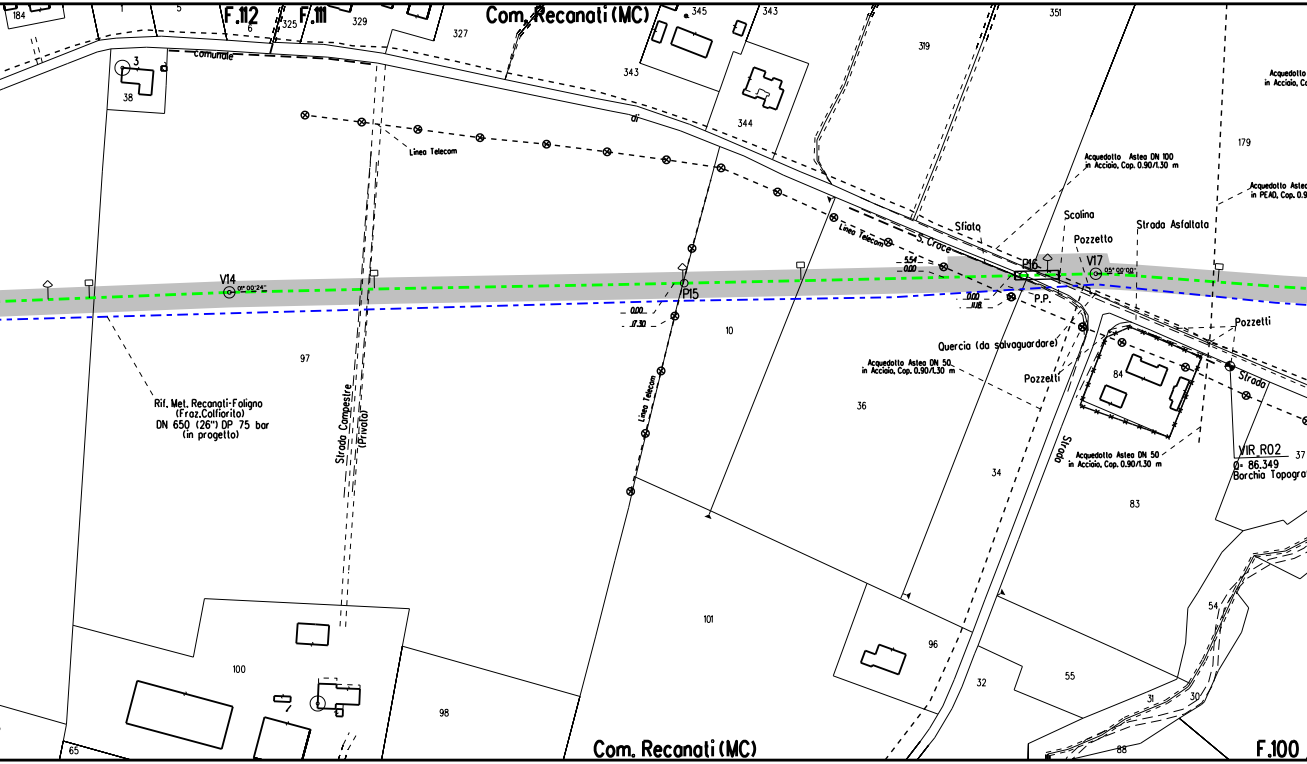

Com. Reconati (MC)
F.112
F.111
184
1
5
6
325
329
327
345
343
351
319
344
179
comunale
3
38
di
Linea Telecom
Acquedotto Astea DN 100
in Acciaio, Cop. 0.90/1.30 m
Acquedotto Astea
in PEAD, Cop. 0.9
Acquedotto
in Acciaio, C
Sfiato
Scolina
Pozzetto
Strada Asfaltata
S. Croce
Linea Telecom
5.54
0.00
P16
V17
05° 00' 00"
V14
01° 00' 24"
P15
0.00
17.30
0.00
11.18
P.P.
Quercia (da salvaguardare)
Pozzetti
Pozzetti
Acquedotto Astea DN 50
in Acciaio, Cop. 0.90/1.30 m
Acquedotto Astea DN 50
in Acciaio, Cop. 0.90/1.30 m
Strada
Strada
84
VIR R02
Q= 86.349
Borchia Topogra
37
83
36
34
10
97
Rif. Met. Reconati-Foligno
(Fraz.Colfiorito)
DN 650 (26") DP 75 bar
(in progetto)
Strada Campestre
(Privata)
Linea Telecom
101
100
98
96
32
55
54
31
30
88
65
Com. Reconati (MC)
F.100

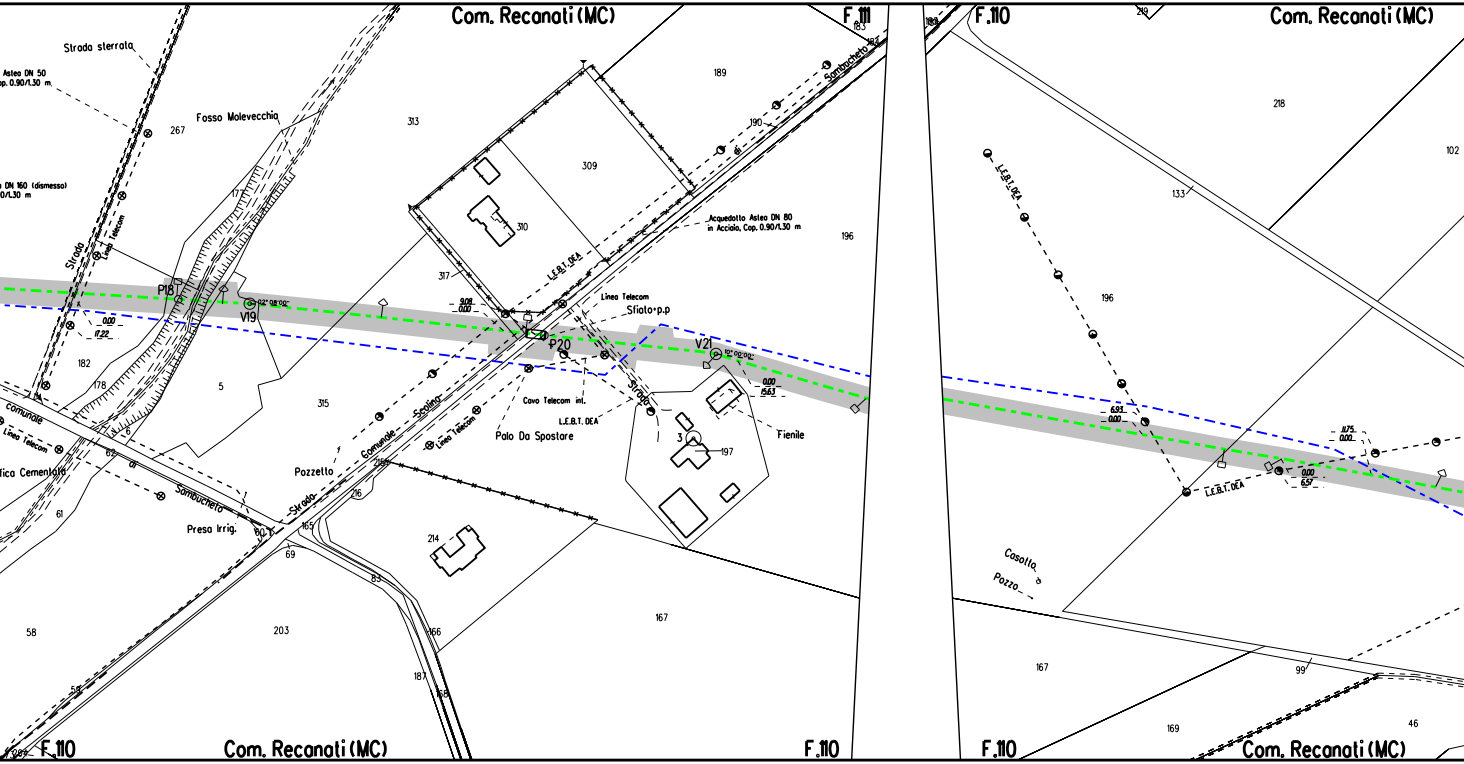
Com. Recanati (MC)
F.111
F.110
Com. Recanati (MC)
Strada sterrata
Astea DN 50
p. 0.90/1.30 m.
DN 160 (dismesso)
0/1.30 m
Fosso Molevecchia
267
313
177
Strada
Linea Telecom
P18
V19
02°08'00"
0.00
17.22
9.08
0.00
182
178
5
315
317
309
310
189
190
Sambucheto
183
Acquedotto Astea DN 80
in Acciaio, Cop. 0.90/1.30 m
196
L.E.B.T. DEA
Linea Telecom
Sfiato+p.p
P20
V21
10°00'00"
0.00
15.63
Strada
Cavo Telecom int.
L.E.B.T. DEA
Palo Da Spostare
Fienile
3
197
comunale
Linea Telecom
fica Cementata
62
di
Sambucheto
Presa Irrig.
80
6
61
58
Pozzello
Strada Comunale Scolina
Linea Telecom
216
165
69
214
83
203
166
187
168
59
167
218
102
133
196
L.E.B.T. DEA
6.93
0.00
11.75
0.00
0.00
6.57
L.E.B.T. DEA
Casotto
Pozzo
167
99
169
46
F.110
Com. Recanati (MC)
F.110
F.110
Com. Recanati (MC)

🟩 s.d. n.4

▨ s.d. n.4

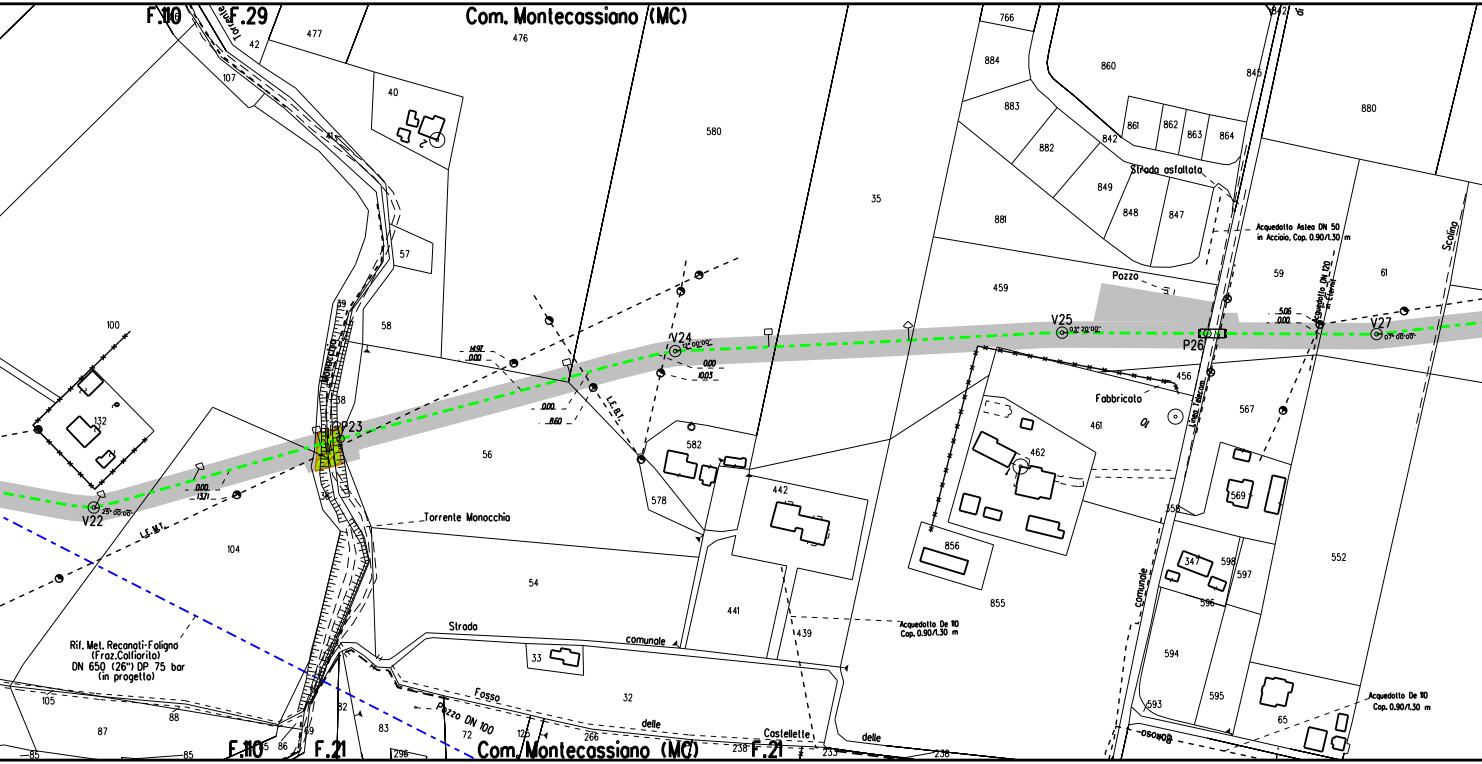
F.110
F.29
Com. Montecassiano (MC)
Torrente
477
476
42
107
40
580
35
766
884
860
883
845
861
862
863
864
880
842
882
Strada asfaltata
849
848
847
881
Acquedotto Astea DN 50
in Acciaio, Cop. 0.90/1.30 m
Scolina
57
59
61
459
Pozzo
Acquedotto DN 120
in Eternit
100
58
V24
12°00'00"
V25
03°20'00"
P26
V27
03°00'00"
14.97
0.00
0.00
10.03
5.06
0.00
0.00
8.60
L.E.B.T.
Monocchia
132
P23
56
582
456
Fabbricato
461
462
567
Linea Telecom
V22
25°00'00"
0.00
13.71
578
442
569
358
Torrente Monocchia
104
856
347
598
597
552
596
855
54
441
439
Acquedotto De 110
Cop. 0.90/1.30 m
comunale
Strada
comunale
Rif. Met. Recanati-Foligno
(Fraz.Colfiorito)
DN 650 (26") DP 75 bar
(in progetto)
33
594
32
Fosso
Pozzo DN 100
delle
Castellette
delle
593
595
65
Acquedotto De 110
Cop. 0.90/1.30 m
105
88
87
82
83
72
125
266
238
233
238
F.110
F.21
86
89
85
85
296
Com. Montecassiano (MC)
F.21

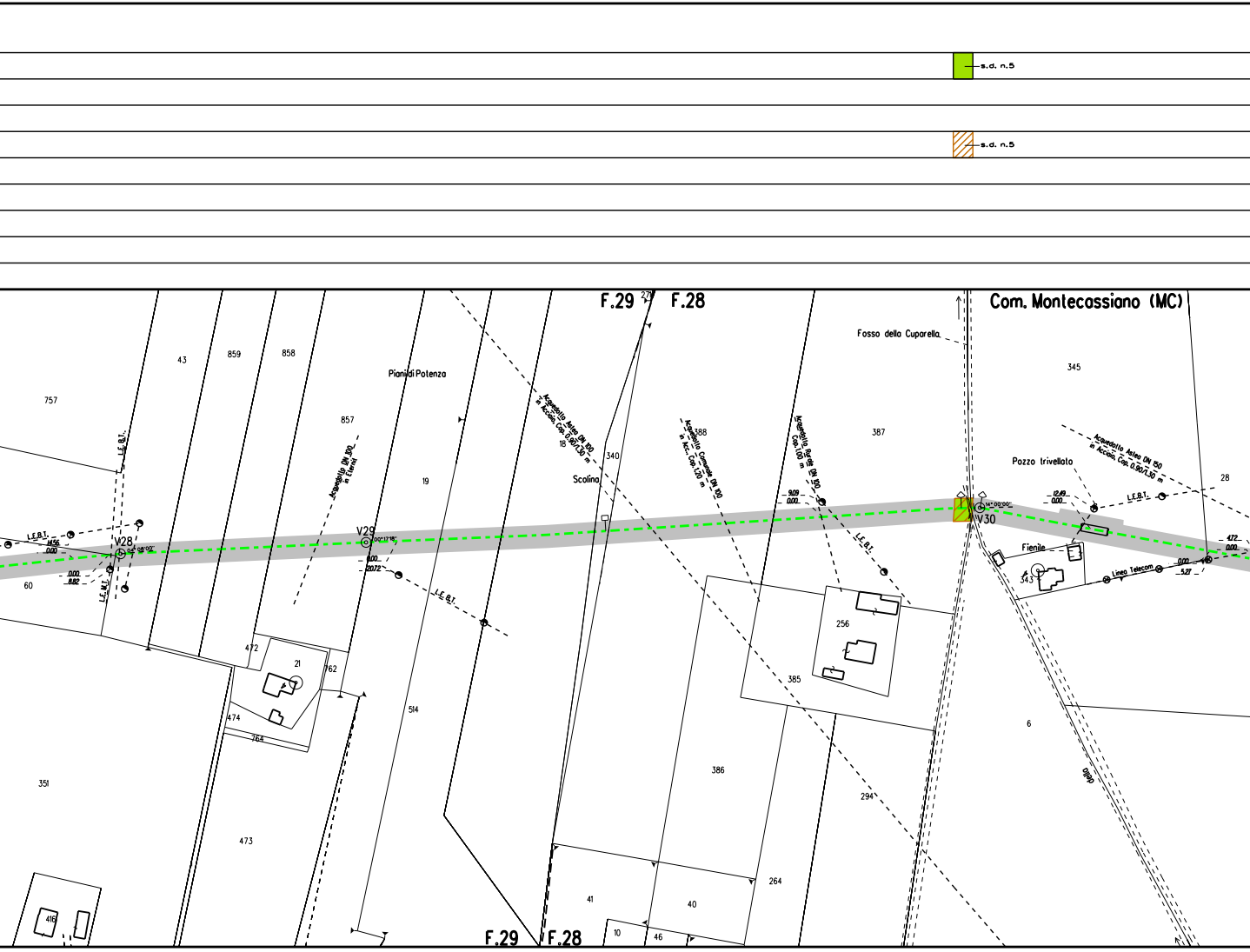
s.d. n.5
s.d. n.5
F.29
F.28
Com. Montecassiano (MC)
Fosso della Cuparella
Piani di Potenza
757
43
859
858
857
19
18
340
388
387
345
28
Scolina
Acquedotto Astea DN 100 in Acciaio, Cop. 0,90/1,30 m
Acquedotto DN 100 in Eternit
Acquedotto Comunale DN 100 in Acc., Cop. 1,20 m
Acquedotto Rurale DN 100 Cop. 1,00 m
Acquedotto Astea DN 150 in Acciaio, Cop. 0,90/1,30 m
Pozzo trivellato
L.E.B.T.
L.E.B.T.
L.E.B.T.
L.E.B.T.
L.E.B.T.
L.E.M.T.
Linea Telecom
V28
04°08'00"
14.56
0.00
0.00
8.82
V29
00°17'18"
0.00
20.72
9.09
0.00
V30
14°00'00"
12.49
0.00
4.72
0.00
0.00
5.27
Fienile
343
60
472
21
762
474
764
514
351
473
416
256
385
386
294
264
6
41
40
10
46
27
fosso
F.29
F.28

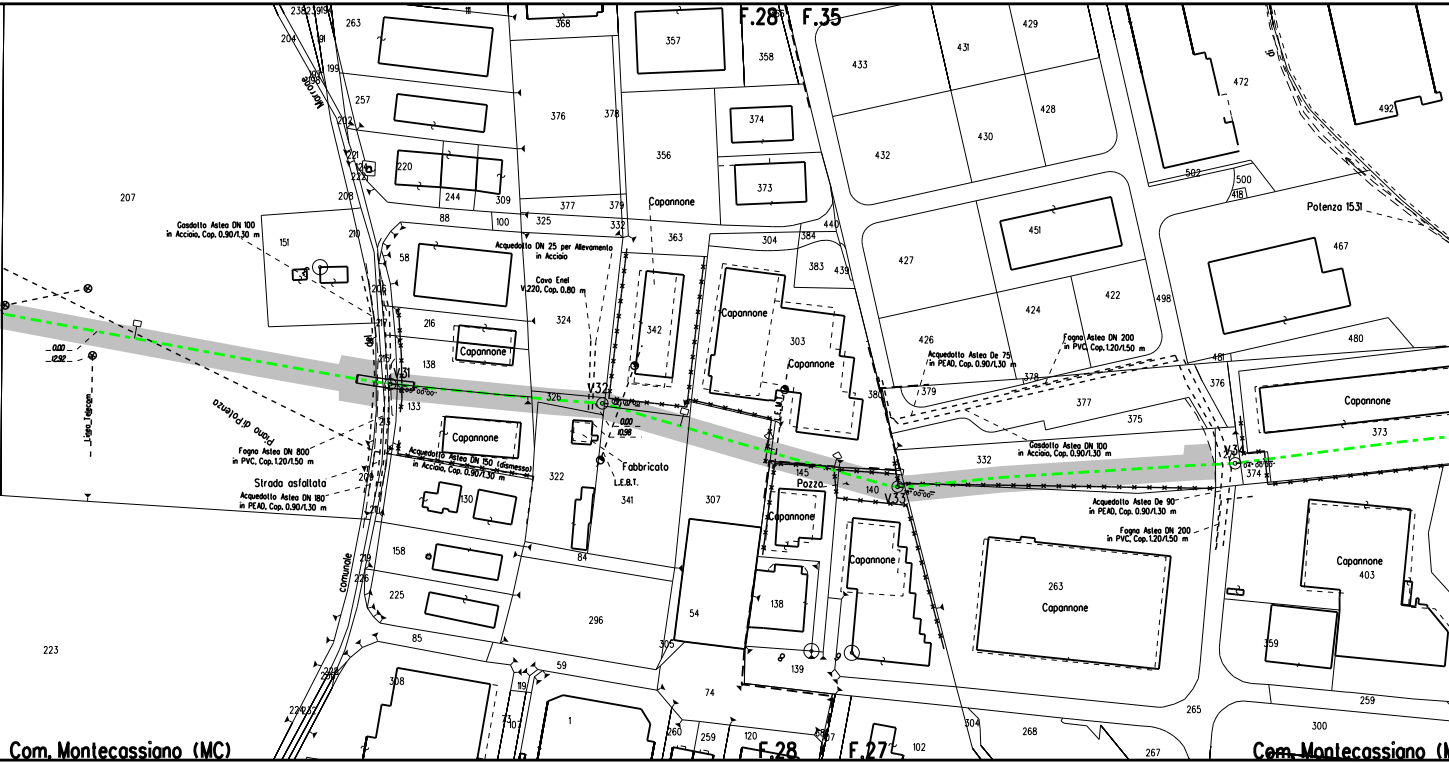
F.28
F.35
F.28
F.27
V31
V32
V33
V34
Gasdotto Astea DN 100
in Acciaio, Cop. 0.90/1.30 m
Acquedotto DN 25 per Allevamento
in Acciaio
Cavo Enel
V.220, Cop. 0.80 m
Linea Telecom
0.00
12.92
0.00
10.98
Piano di Potenza
Fogna Astea DN 800
in PVC, Cop. 1.20/1.50 m
Strada asfaltata
Acquedotto Astea DN 180
in PEAD, Cop. 0.90/1.30 m
Acquedotto Astea DN 150 (dismesso)
in Acciaio, Cop. 0.90/1.30 m
Fabbricato
L.E.B.T.
Pozzo
Capannone
Acquedotto Astea De 75
in PEAD, Cop. 0.90/1.30 m
Fogna Astea DN 200
in PVC, Cop. 1.20/1.50 m
Gasdotto Astea DN 100
in Acciaio, Cop. 0.90/1.30 m
Acquedotto Astea De 90
in PEAD, Cop. 0.90/1.30 m
Fogna Astea DN 200
in PVC, Cop. 1.20/1.50 m
Potenza 1531
comunale
Com. Montecassiano (MC)
Com. Montecassiano (M

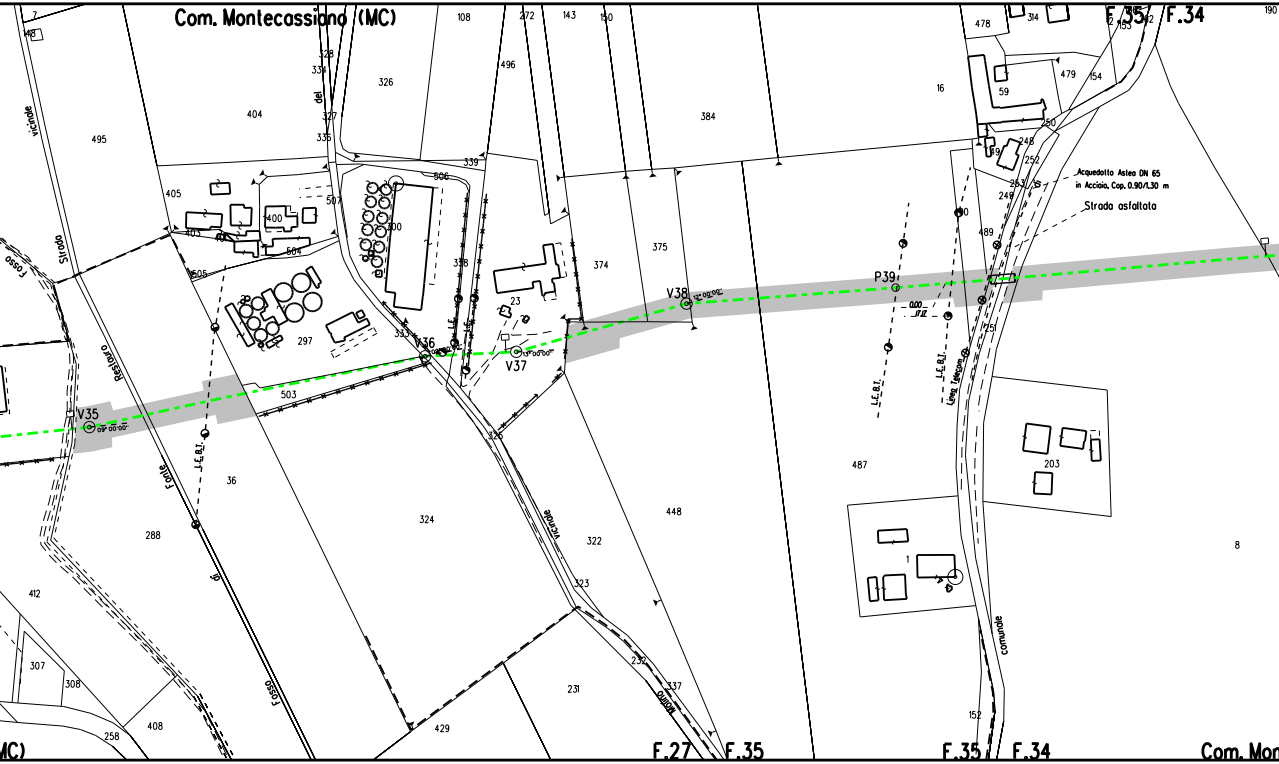
Com. Montecassiano (MC)
F.35
F.34
Acquedotto Astea DN 65 in Acciaio, Cop. 0.90/1.30 m
Strada asfaltata
V35
V36
V37
V38
P39
Strada vicinale
Fosso
Fosso Bertaiuro
L.E.B.T.
Linea Telecom
vicinale
comunale
F.27
F.35
F.35
F.34
Com. Mon
MC)
7
48
108
272
143
150
478
314
153
190
495
404
326
328
334
327
335
384
496
16
59
479
154
250
339
506
405
507
400
403
504
505
500
338
375
374
23
297
333
503
36
288
324
326
322
323
448
487
203
1
8
412
307
308
258
408
429
231
232
337
152
248
252
253
249
489
251

🟩 s.d. n.6

▨ s.d. n.6

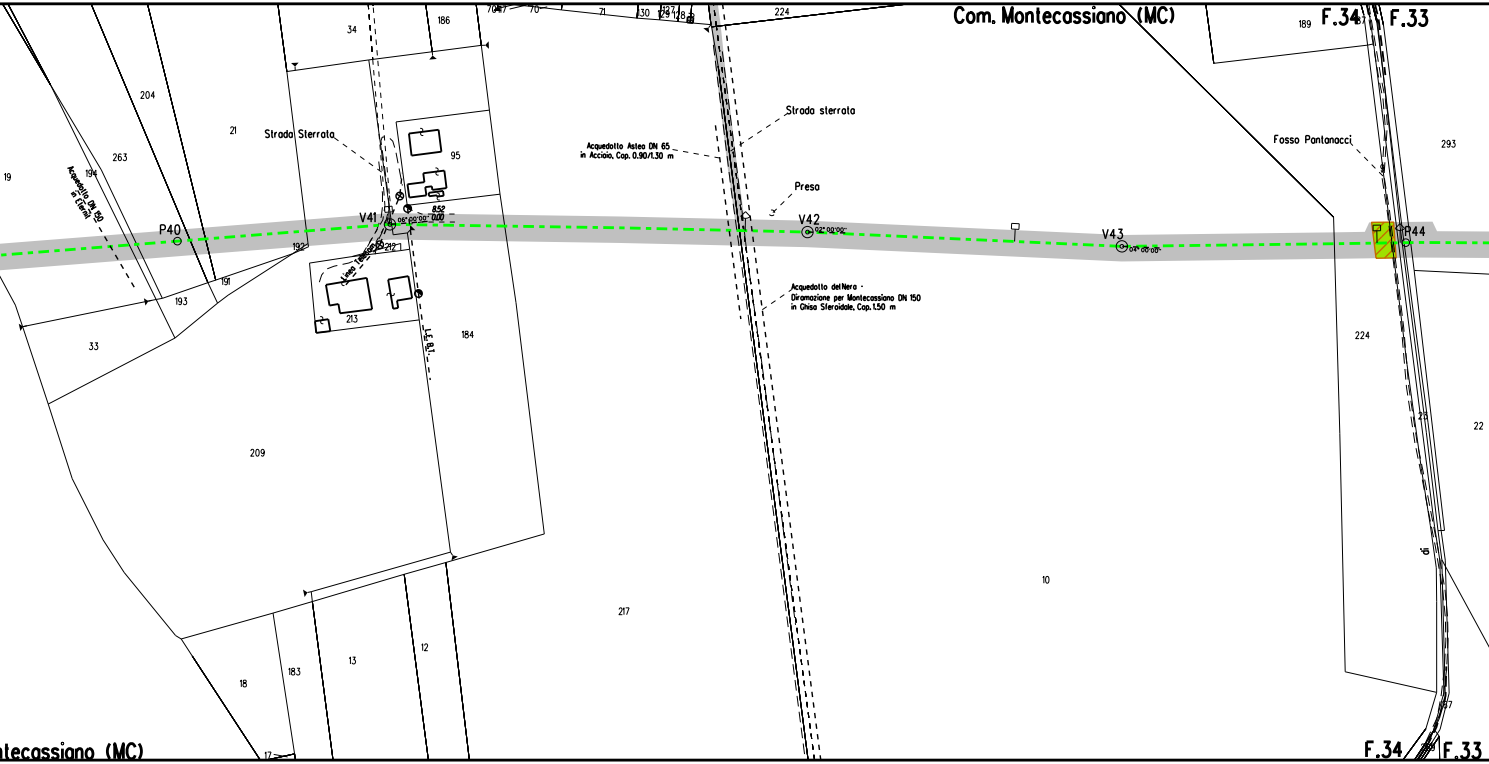
Com. Montecassiano (MC)
F.34
F.33
Strada Sterrata
Strada sterrata
Acquedotto Asteo DN 65
in Acciaio, Cop. 0.90/1.30 m
Preso
Acquedotto del Nero -
Diramazione per Montecassiano DN 150
in Ghisa Sferoidale, Cop. 1.50 m
Acquedotto DN 150
in Eternit
Linea Telecom
L.E. B.T.
Fosso Pantanacci
P40
V41
06° 00' 00"
8.52
0.00
V42
02° 00' 00"
V43
04° 00' 00"
P44
34
186
224
189
293
204
21
263
19
194
95
192
191
193
33
212
213
184
209
217
10
22
18
183
13
12
17
70
71
130
129
128
tecassiano (MC)
F.34
F.33

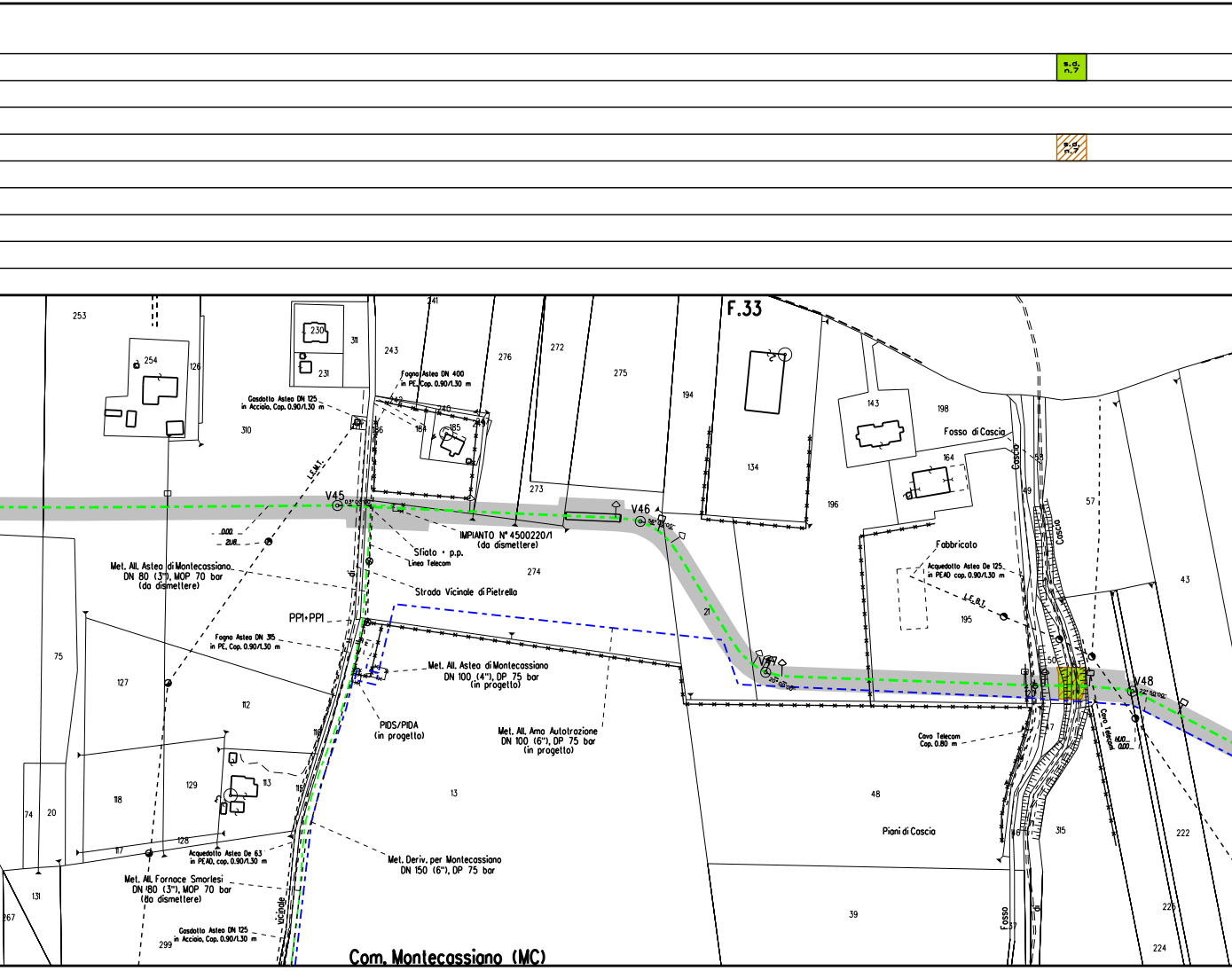
s.d. n.7
s.d. n.7
F.33
253
254
126
230
231
311
310
241
243
276
272
275
242
240
186
184
185
247
Fogna Astea DN 400
in PE, Cop. 0.90/1.30 m
Gasdotto Astea DN 125
in Acciaio, Cop. 0.90/1.30 m
L.E.M.T.
V45
0.00
2.18
IMPIANTO N° 4500220/1
(da dismettere)
Sfiato + p.p.
Linea Telecom
273
274
V46
Strada Vicinale di Pietrella
Met. All. Astea di Montecassiano
DN 80 (3"), MOP 70 bar
(da dismettere)
PP1+PP1
Fogna Astea DN 315
in PE, Cop. 0.90/1.30 m
75
127
112
Met. All. Astea di Montecassiano
DN 100 (4"), DP 75 bar
(in progetto)
PIDS/PIDA
(in progetto)
Met. All. Arna Autotrazione
DN 100 (6"), DP 75 bar
(in progetto)
116
113
115
129
118
74
20
13
128
117
Acquedotto Astea De 63
in PEAD, cop. 0.90/1.30 m
Met. All. Fornace Smorlesi
DN 80 (3"), MOP 70 bar
(da dismettere)
Met. Deriv. per Montecassiano
DN 150 (6"), DP 75 bar
131
267
vicinale
Gasdotto Astea DN 125
in Acciaio, Cop. 0.90/1.30 m
299
Com. Montecassiano (MC)
194
134
196
143
198
Fosso di Cascia
164
Cascia
58
49
Cascia
57
43
Fabbricato
Acquedotto Astea De 125
in PEAD cop. 0.90/1.30 m
L.E.B.T.
195
21
V47
50
120
V48
Cavo Telecom
Cop. 0.80 m
Cavo Telecom
0.00
17
48
Piani di Coscia
46
315
222
39
Fosso
37
225
224

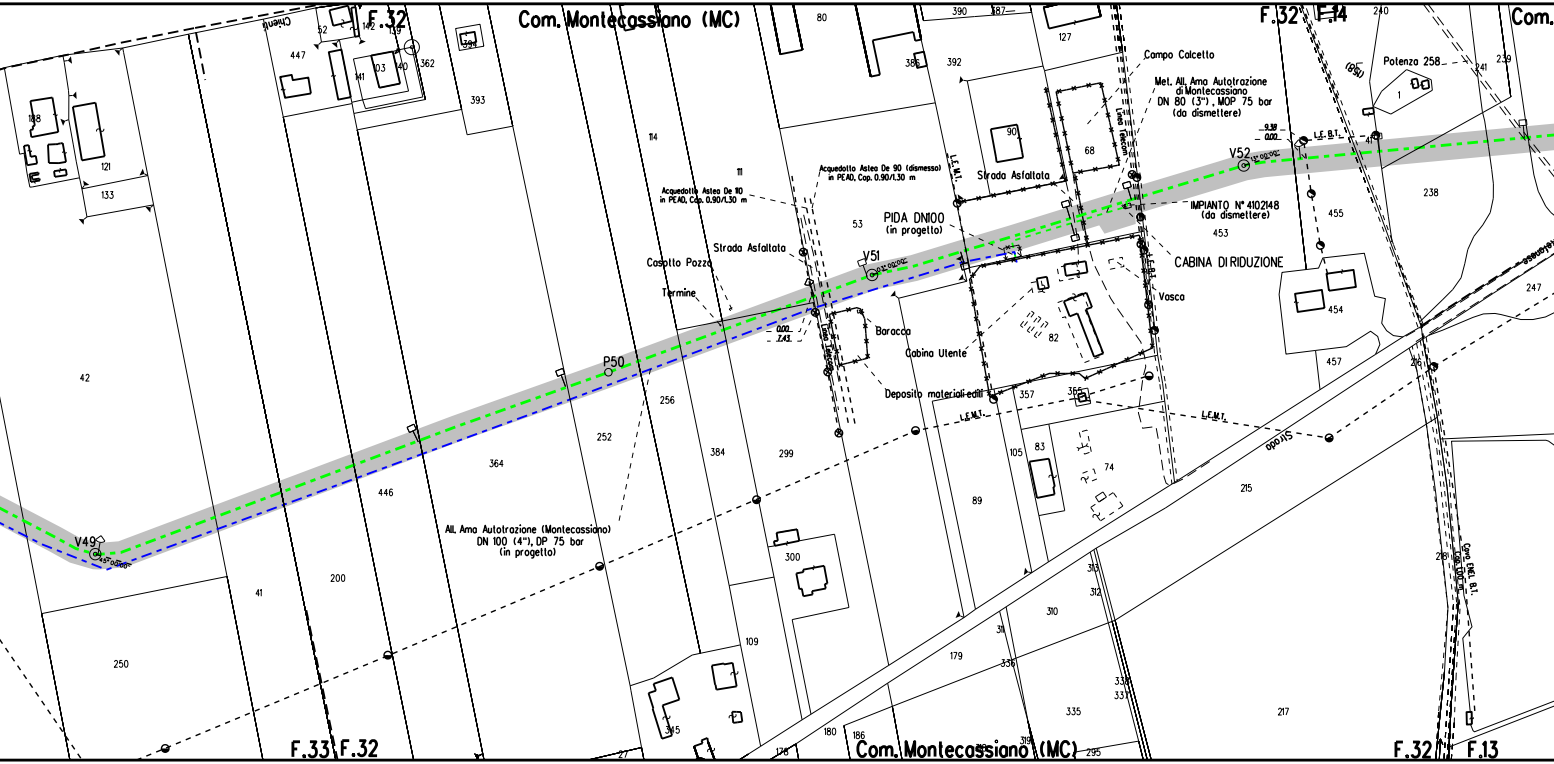
F.32
Com. Montecassiano (MC)
F.32
F.14
Com.
Chienti
Campo Calcetto
Met. All. Ama Autotrazione di Montecassiano DN 80 (3"), MOP 75 bar (da dismettere)
Potenza 258
Linea Telecom
L.E.M.T.
Strada Asfaltata
V52
L.E.B.T.
9.38
0.00
IMPIANTO N° 4102148 (da dismettere)
CABINA DI RIDUZIONE
Vasca
Acquedotto Astea De 90 (dismesso) in PEAD, Cop. 0.90/1.30 m
Acquedotto Astea De 110 in PEAD, Cop. 0.90/1.30 m
PIDA DN100 (in progetto)
V51
Strada Asfaltata
Casotto Pozzo
Termine
0.00
7.43
Baracca
Cabina Utente
Deposito materiali edili
P50
All. Ama Autotrazione (Montecassiano) DN 100 (4"), DP 75 bar (in progetto)
V49
Strada
Linea ENEL B.T.
F.33
F.32
Com. Montecassiano (MC)
F.32
F.13
42
121
133
188
447
52
142
139
141
103
140
362
393
80
390
387
127
385
392
114
11
90
68
53
453
455
238
240
241
239
1
247
454
457
256
252
364
446
384
299
357
365
83
74
105
89
215
200
41
250
300
109
313
312
310
311
179
336
335
338
337
217
218
216
345
178
180
186
319
295
27

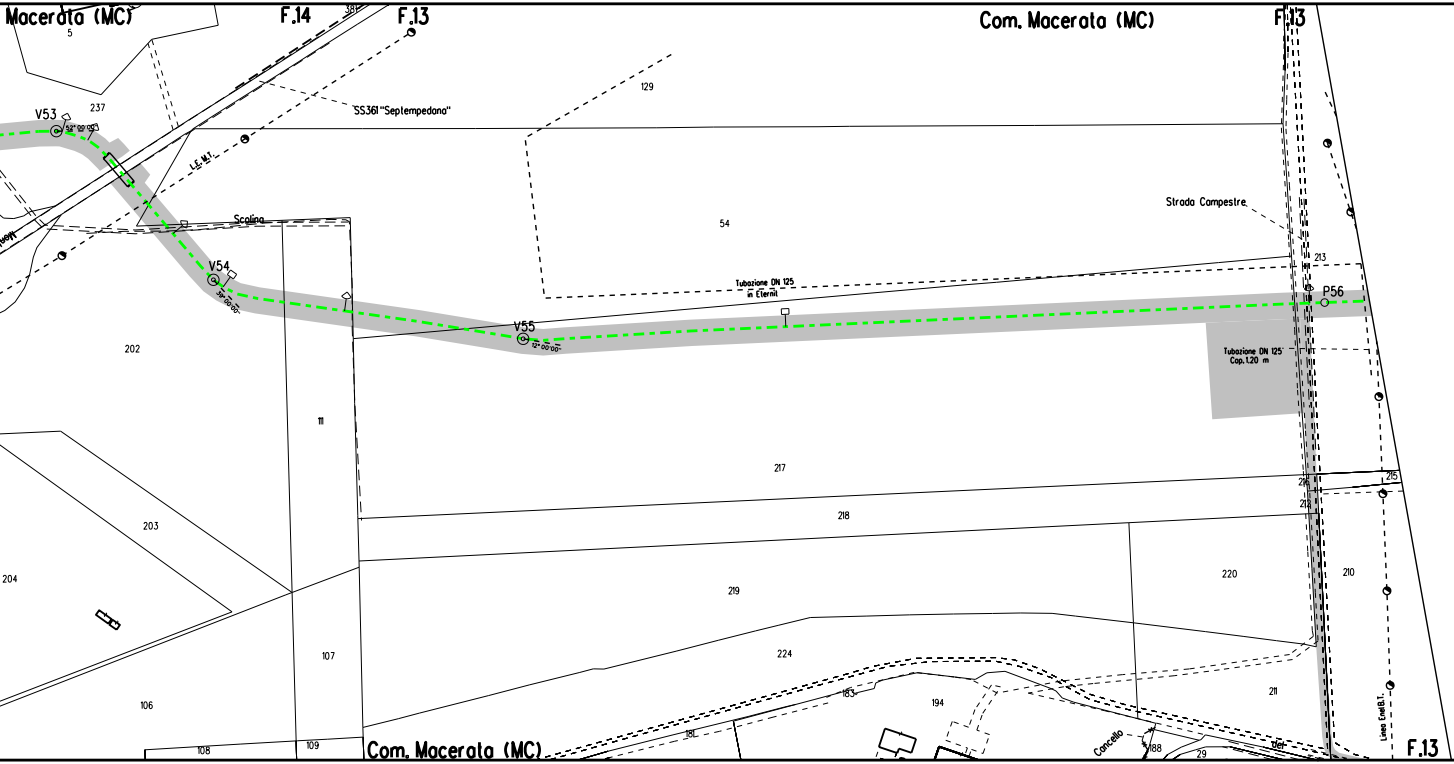
Macerata (MC)
F.14
F.13
Com. Macerata (MC)
F.13
5
381
129
SS361 "Septempedano"
V53
52° 00'00"
237
L.E.M.T.
Scolina
54
Strada Campestre
213
V54
59° 00'00"
Tubazione DN 125
in Eternit
V55
12° 00'00"
P56
Tubazione DN 125
Cop. 1.20 m
202
11
217
215
216
212
218
203
204
219
220
210
107
224
106
183
194
211
Linea Enel B.T.
108
109
Com. Macerata (MC)
181
Cancello
188
29
del
F.13

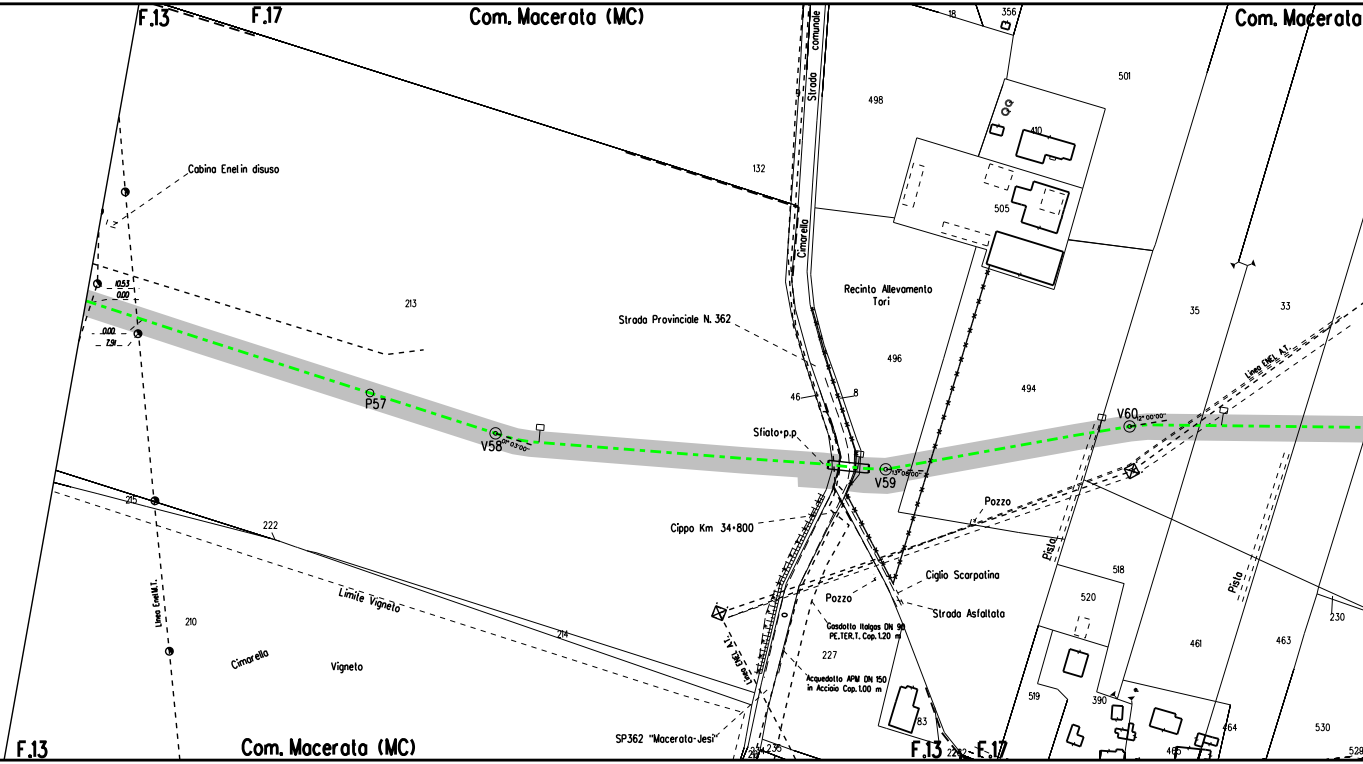
F.13
F.17
Com. Macerata (MC)
Com. Macerata
18
356
Strada comunale
498
501
410
505
132
Cabina Enel in disuso
Cimarella
Recinto Allevamento Tori
35
33
10.53
0.00
0.00
7.91
213
Strada Provinciale N. 362
496
494
Linea ENEL A.T.
P57
V58
01°03'00"
46
8
Sfiato p.p
V59
13°05'00"
V60
12°00'00"
215
222
Cippo Km 34+800
Pozzo
Pista
518
Ciglio Scarpatina
520
Pisto
Linea Enel M.T.
210
Limite Vigneto
Pozzo
Strada Asfaltata
230
Linea ENEL A.T.
Gasdotto Italgas DN 90 PE.TER.T. Cop. 1.20 m
Cimarella
Vigneto
214
227
461
463
Acquedotto APM DN 150 in Acciaio Cop. 1.00 m
519
390
83
464
530
SP362 "Macerata-Jesi"
F.13
Com. Macerata (MC)
235
F.13
F.17
465
528

🟩 s.d. n.8

▨ s.d. n.8

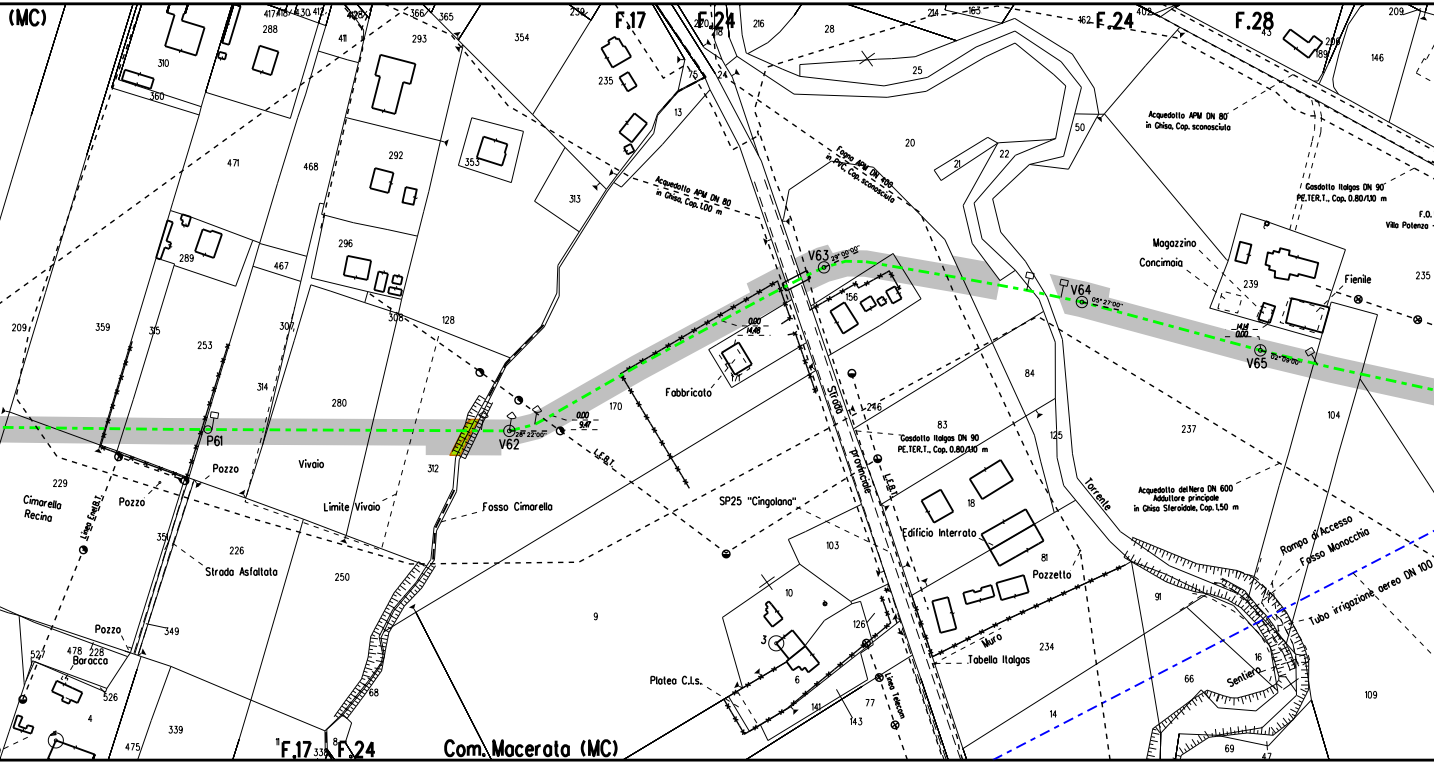
(MC)
F.17
F.24
F.24
F.28
Com. Macerata (MC)
F.17
F.24
P61
V62
28° 22'00"
0.00
9.47
V63
29° 00'00"
0.00
14.48
V64
05° 27'00"
V65
02° 09'00"
14.14
0.00
Acquedotto APM DN 80
in Ghisa, Cap. 1.00 m
Fogna APM DN 400
in PVC, Cap. sconosciuta
Acquedotto APM DN 80
in Ghisa, Cap. sconosciuta
Gasdotto Italgas DN 90
PE.TER.T., Cap. 0.80/1.10 m
F.O.
Villa Potenza
Magazzino
Concimaia
Fienile
Fabbricato
Pozzo
Pozzo
Pozzo
Baracca
Cimarella
Recina
Linea Enel B.T.
Vivaio
Limite Vivaio
Strada Asfaltata
Fosso Cimarella
L.E.B.T.
SP25 "Cingolana"
Strada Provinciale
L.E.B.T.
Gasdotto Italgas DN 90
PE.TER.T., Cap. 0.80/1.10 m
Edificio Interrato
Pozzetto
Muro
Tabella Italgas
Linea Telecom
Platea C.l.s.
Torrente
Acquedotto del Nera DN 600
Adduttore principale
in Ghisa Sferoidale, Cap. 1.50 m
Rampa d'Accesso
Fosso Monocchia
Tubo irrigazione aereo DN 100
Sentiero
310
360
288
417
418
430
412
428
411
366
365
293
354
239
235
75
24
13
220
218
216
28
214
165
25
462
402
43
208
189
209
146
471
468
292
353
313
20
21
22
50
289
467
296
308
128
156
171
239
235
209
359
315
253
307
314
280
170
246
84
83
125
237
104
229
35
226
250
312
9
103
18
81
10
126
3
6
141
143
77
234
14
91
66
16
109
69
47
349
527
478
228
526
4
475
339
68
8
336

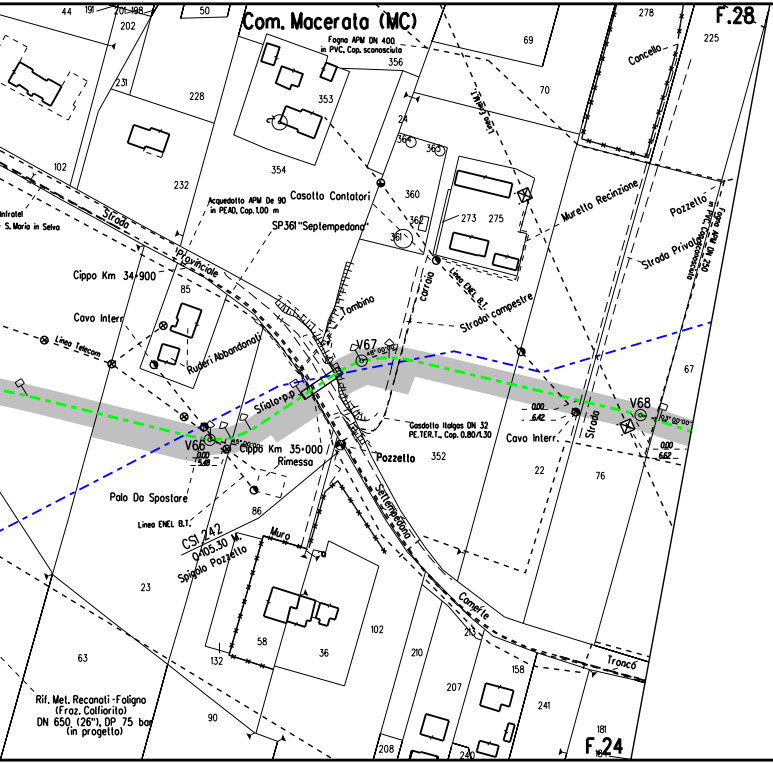
Com. Macerata (MC)
F.28
F.24
Fogna APM DN 400 in PVC, Cop. sconosciuta
Concello
Casotto Contatori
Acquedotto APM De 90 in PEAD, Cop. 1.00 m
SP361 "Septempedana"
Strada Provinciale
Settempedana
Camerte
Tronco
Infratel S. Maria in Selva
Cippo Km 34+900
Cavo Interr.
Linea Telecom
Ruderi Abbandonati
Tombino
carraia
Linea ENEL B.T.
Linea ENEL B.T.
Strada campestre
Murello Recinzione
Pozzetto
Strada Privata
Fogna APM DN 250 in PVC, Cop. sconosciuta
V66
V67
V68
Sfiato p.p.
Cippo Km 35+000
Rimessa
Pozzello
Gasdotto Italgas DN 32 PE.TER.T., Cop. 0.80/1.30
Cavo Interr.
Strada
Palo Da Spostare
CSI 242
Q.105.30 M.
Spigolo Pozzetto
Muro
Rif. Met. Recanati-Foligno (Fraz. Colfiorito) DN 650 (26"), DP 75 bar (in progetto)
0.00
6.42
0.00
6.62
0.00
5.48
44
191
201-198
50
202
231
228
353
356
69
278
225
70
24
364
365
102
232
354
360
362
361
273
275
85
67
86
352
22
76
23
58
36
102
132
63
90
210
213
207
158
241
181
208
240

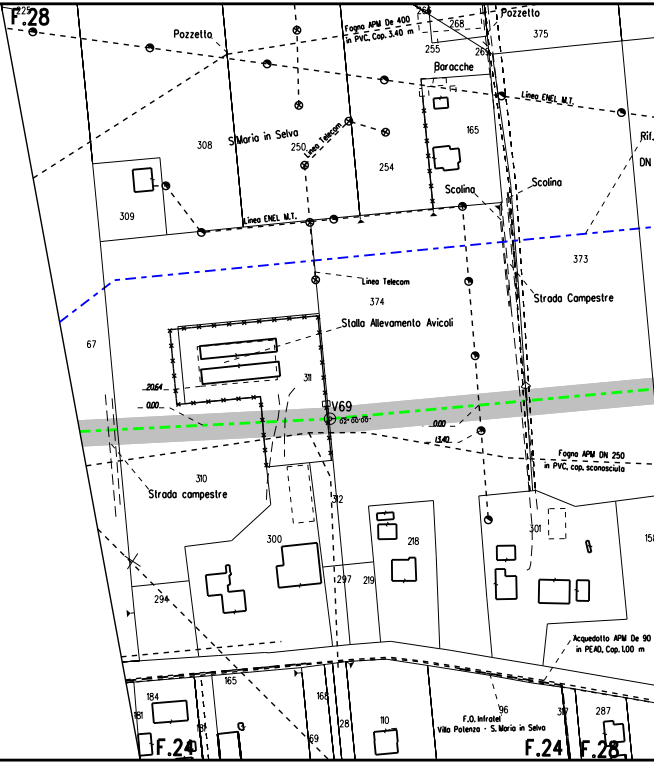
F.28
F.24
F.24
F.28
Pozzetto
Pozzetto
Fogna APM De 400 in PVC, Cop. 3.40 m
Baracche
Linea ENEL M.T.
Linea ENEL M.T.
S.Maria in Selva
Linea Telecom
Linea Telecom
Scolina
Scolina
Strada Campestre
Stalla Allevamento Avicoli
V69
20.64
0.00
0.00
13.40
Fogna APM DN 250 in PVC, cop. sconosciuta
Strada campestre
Acquedotto APM De 90 in PEAD, Cop. 1.00 m
F.O. Infratel Villa Potenza - S. Maria in Selva
225
266
268
255
269
375
308
250
254
165
309
373
374
67
311
310
312
300
218
297
219
301
294
165
184
181
168
28
110
96
287

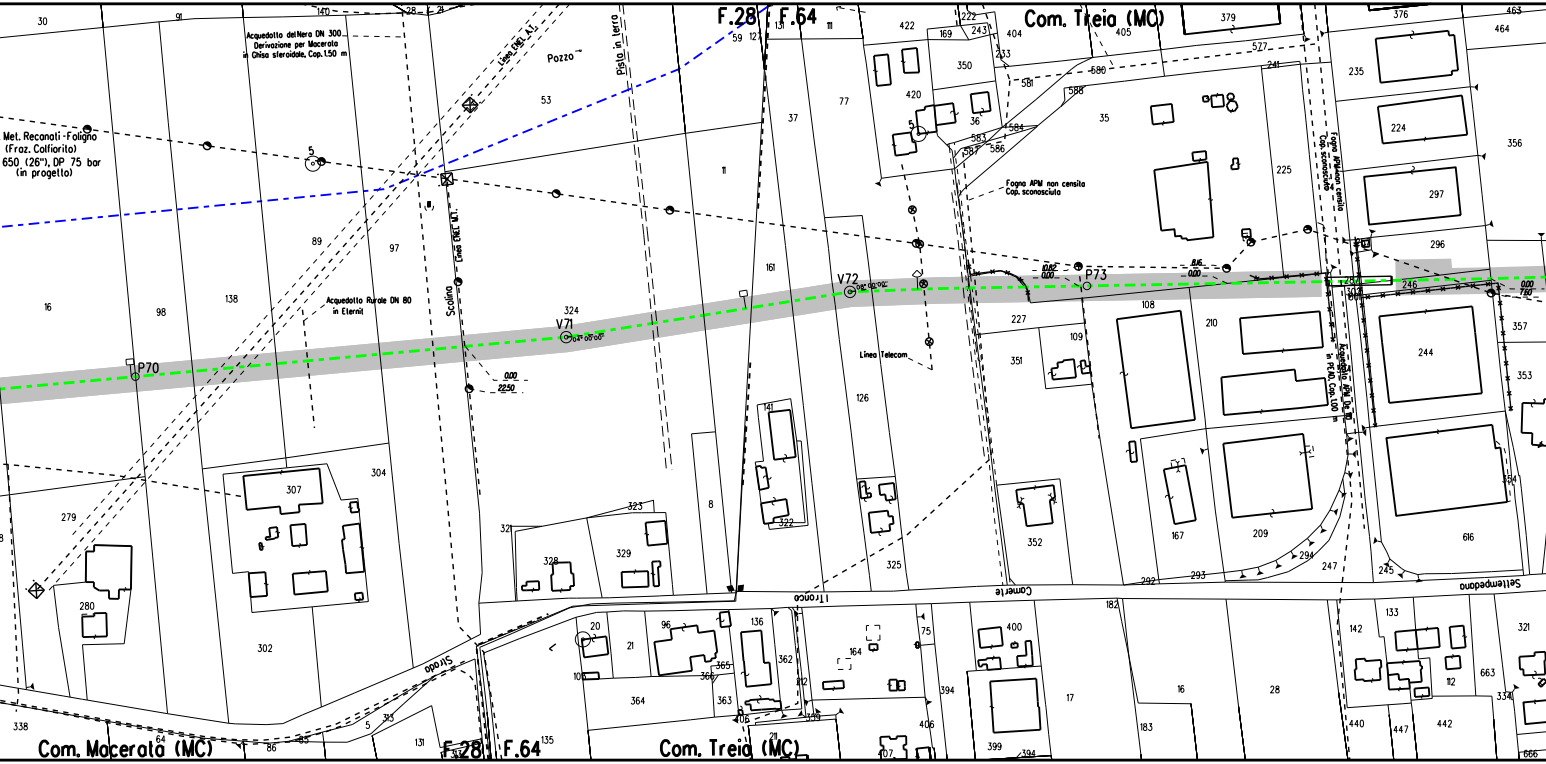
F.28
F.64
Com. Treia (MC)
Com. Macerata (MC)
Met. Recanati -Foligno (Fraz. Colfiorito) 650 (26"), DP 75 bar (in progetto)
Acquedotto del Nera DN 300 Derivazione per Macerata in Ghisa sferoidale, Cop. 1.50 m
Acquedotto Rurale DN 80 in Eternit
Linea ENEL A.T.
Linea ENEL M.T.
Scolina
Pozzo
Pista in terra
Fogna APM non censita Cop. sconosciuta
Linea Telecom
Acquedotto APM De 110 in PEAD, Cop. 1.00 m
P70
V71
V72
P73
0.00
22.50
10.82
8.16
7.60
Strada
Comerle
Tronco
Settempedana
30
91
140
28
21
53
59
12
131
11
37
77
161
89
97
16
98
138
324
5
279
307
304
302
280
338
64
86
131
135
323
321
328
329
8
141
322
126
325
422
222
169
243
404
405
379
350
233
577
580
581
588
420
36
584
583
587
586
35
241
225
227
351
109
108
210
167
209
294
292
293
247
235
224
297
296
376
464
463
356
357
244
353
354
616
245
246
303
182
20
21
96
136
365
366
362
364
363
164
75
400
394
17
16
28
183
399
406
407
142
133
321
112
663
334
440
447
442
666

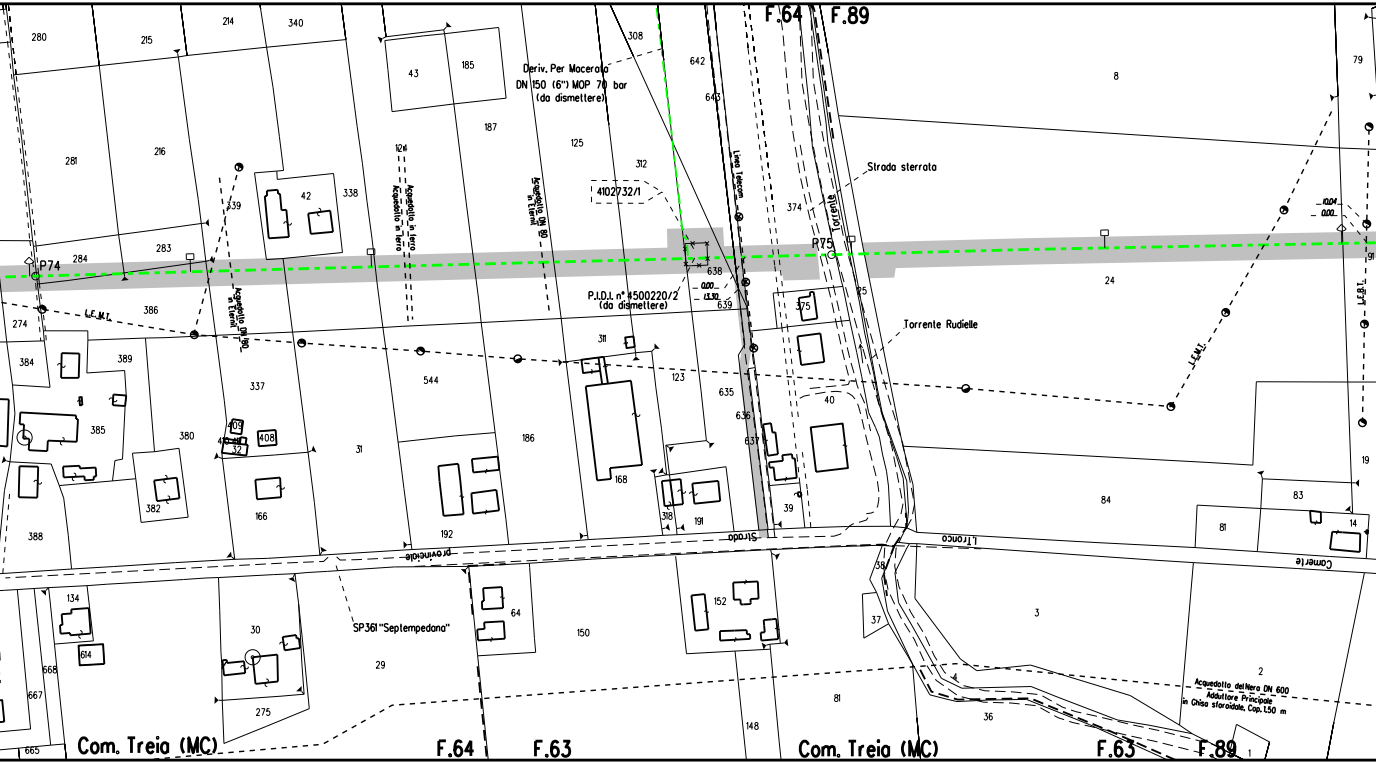
F.64
F.89
Deriv. Per Macerata
DN 150 (6") MOP 70 bar
(da dismettere)
4102732/1
P.I.D.I. n° 4500220/2
(da dismettere)
0.00
13.30
Linea Telecom
Torrente
Strada sterrata
Torrente Rudielle
P74
P75
Acquedotto in ferro
Acquedotto in ferro
Acquedotto DN 80
in Eternit
Acquedotto DN 180
in Eternit
L.E.M.T.
L.E.M.T.
L.E.M.T.
SP361 "Septempedana"
Strada provinciale
Strada
Contrada Cameriere
Acquedotto del Nera DN 600
Adduttore Principale
in Ghisa sferoidale, Cop. 1.50 m
Com. Treia (MC)
F.64
F.63
Com. Treia (MC)
F.63
F.89
280
215
214
340
43
185
308
642
643
8
79
281
216
187
125
312
374
42
338
339
283
284
386
274
638
639
24
375
25
384
389
337
544
311
123
635
636
637
40
385
380
409
408
31
186
168
382
166
318
191
39
84
83
81
14
19
388
192
134
64
150
152
38
37
3
614
30
29
2
668
667
275
81
36
665
148
1

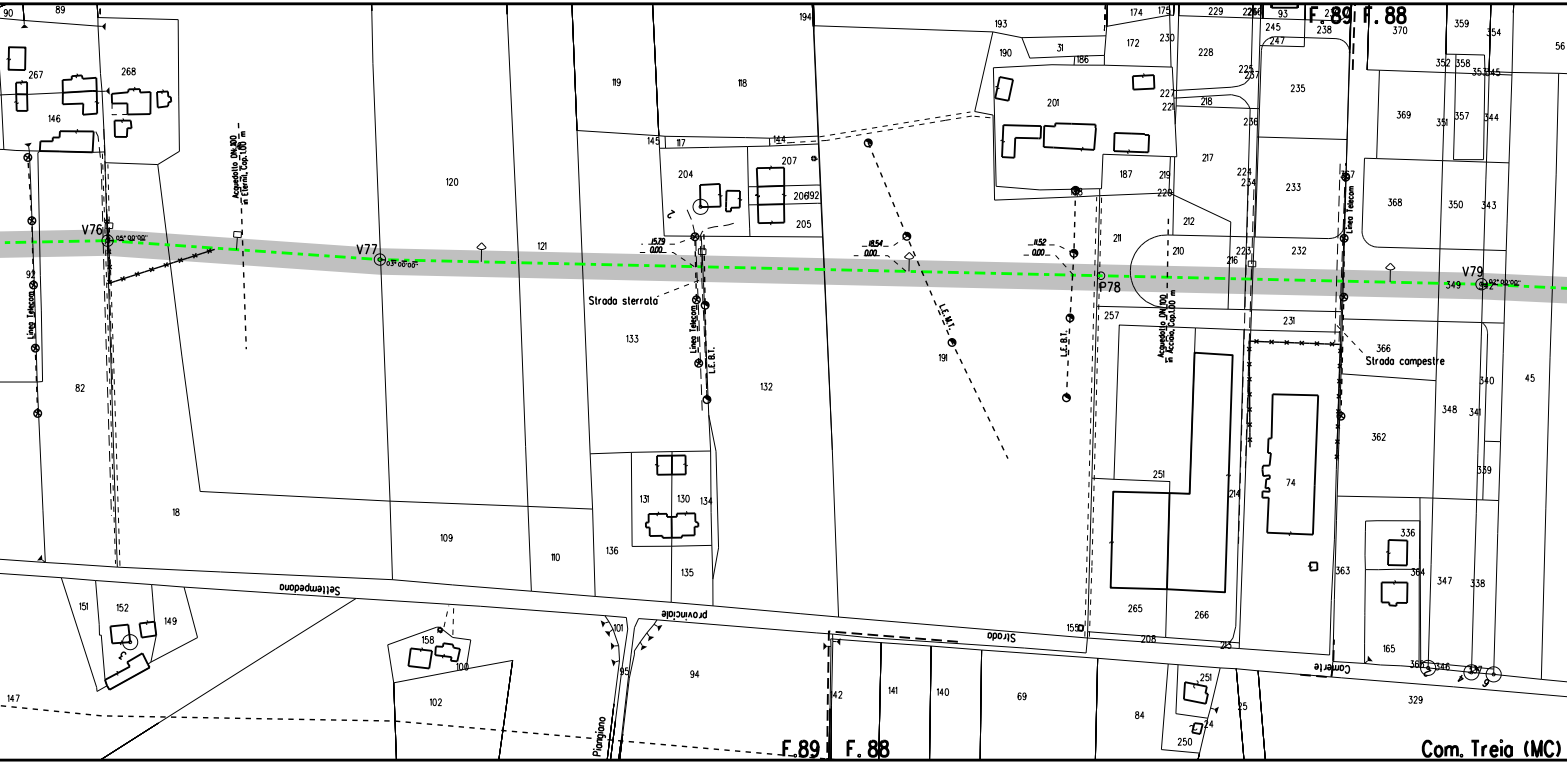
V76
V77
P78
V79
Acquedotto DN 100 in Eternit Cop. 1,00 m
Acquedotto DN 100 in Acciaio Cop. 1,00 m
Linea Telecom
L.E. B.T.
L.E. M.T.
Strada sterrata
Strada campestre
Settempedana
Strada provinciale
Strada Comunale
Pianpiano
F.89
F.88
Com. Treia (MC)
90
89
267
268
146
92
82
18
120
119
118
121
109
110
145
117
144
204
207
206
192
205
133
132
131
130
134
136
135
194
193
190
31
186
201
187
188
191
211
174
175
172
230
229
228
227
221
218
225
237
236
217
219
220
212
210
224
234
223
216
235
233
232
231
257
251
214
74
265
266
208
215
238
245
247
370
359
354
352
358
353
345
369
351
357
344
368
350
343
349
366
340
45
348
341
362
339
336
363
364
347
338
165
329
56
151
152
149
147
158
100
102
101
95
94
42
141
140
69
84
155
250
25
24

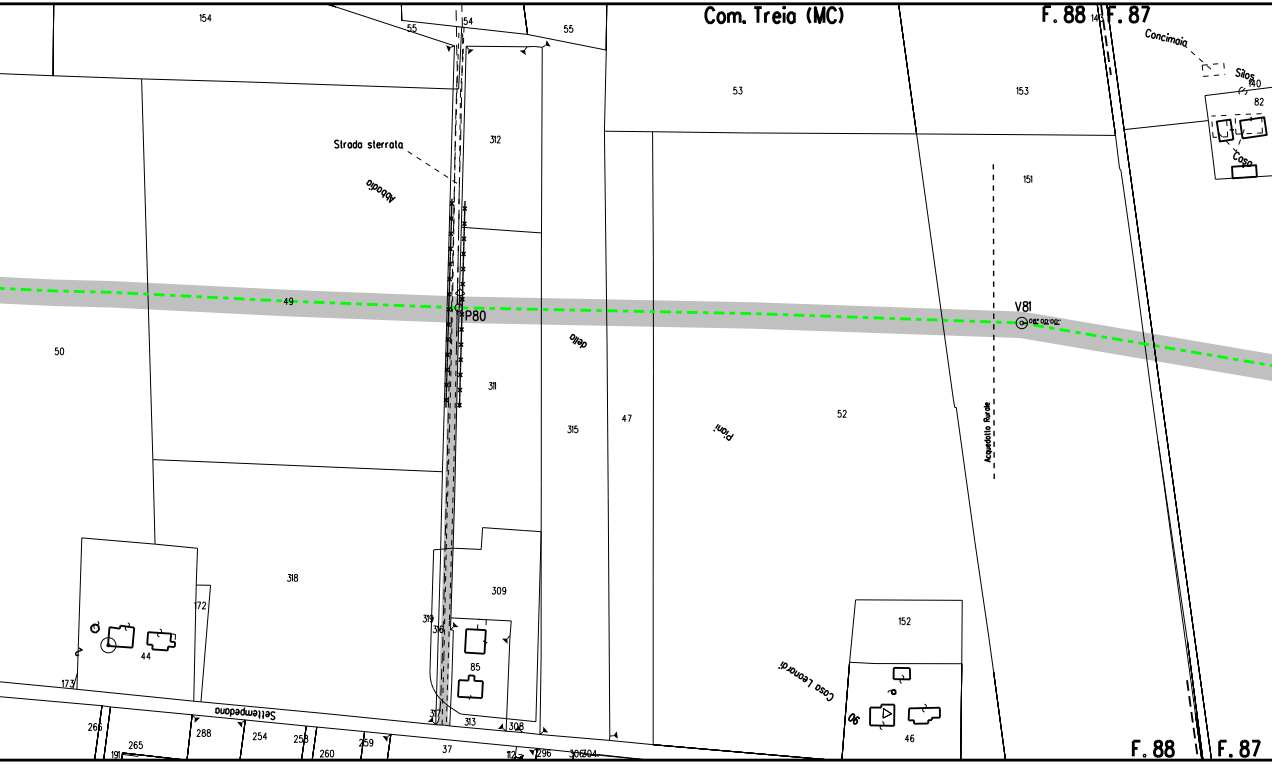
Com. Treia (MC)
F. 88
F. 87
154
55
154
55
Concimaia
Silos
140
82
Casa
53
153
312
Strada sterrata
Abbadia
151
49
P80
V81
50
della
311
315
47
Piani
52
Acquedotto Rurale
318
309
172
319
316
85
44
152
Casa Leonardi
90
46
173
317
313
308
Settempedano
266
288
254
258
259
37
265
191
260
112
296
306
304
F. 88
F. 87

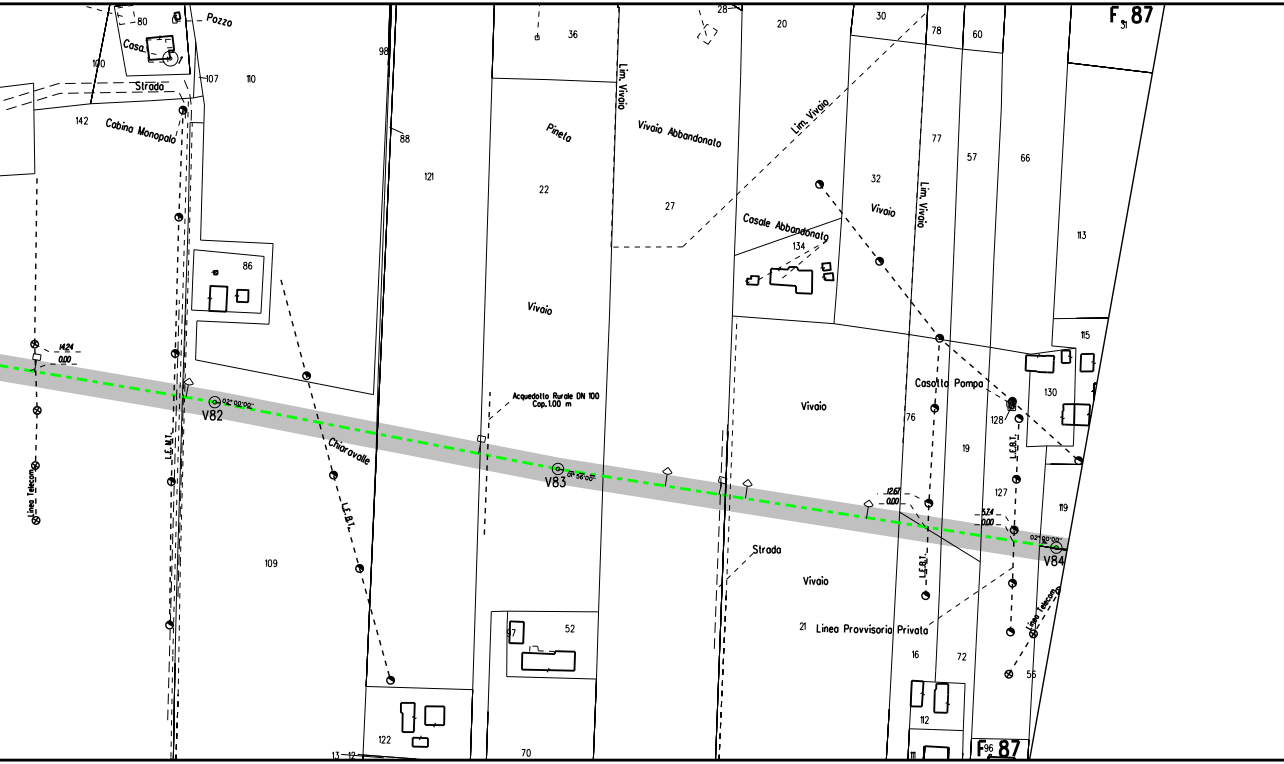
80
Pozzo
Casa
100
Strada
107
110
142
Cabina Monopalo
98
88
121
36
Pineta
22
Vivaio
86
14.24
0.00
V82
02°00'00"
Linea Telecom
L.E.M.T.
Chiaravalle
L.E.B.T.
109
Acquedotto Rurale DN 100
Cop. 1.00 m
V83
01°58'00"
97
52
122
13
12
70
Lim. Vivaio
Vivaio Abbandonato
27
28
20
Lim. Vivaio
30
78
60
F 87
31
77
57
66
32
Vivaio
Lim. Vivaio
Casale Abbandonato
134
113
115
Casotto Pompa
130
Vivaio
76
128
19
L.E.B.T.
127
12.67
0.00
5.74
0.00
119
02°00'00"
V84
Strada
Vivaio
L.E.B.T.
21
Linea Provvisoria Privata
Linea Telecom
16
72
56
112
111
F 96 87

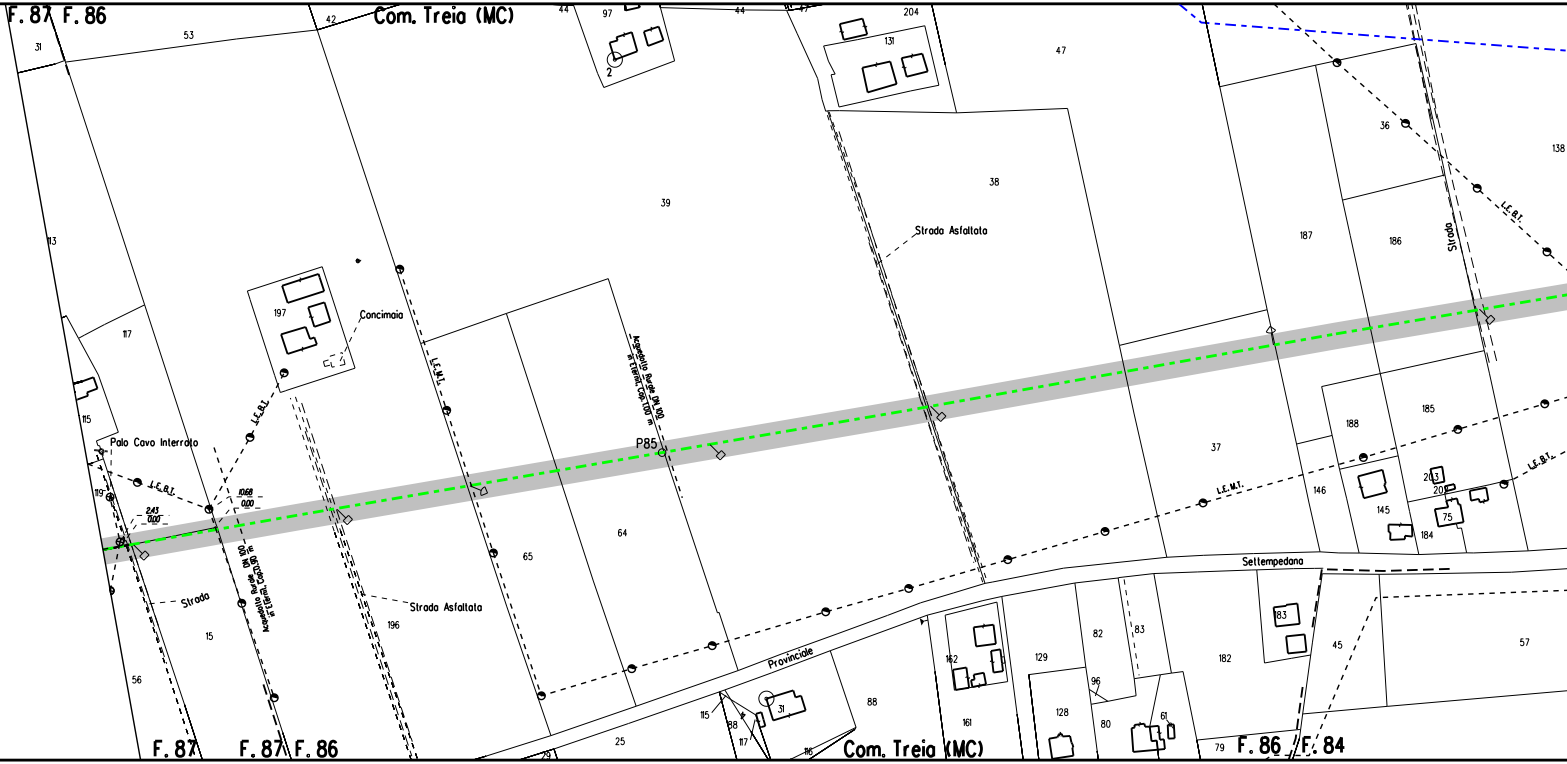
F. 87 F. 86
Com. Treia (MC)
31
53
42
44
97
2
44
47
204
131
47
113
39
38
Strada Asfaltata
36
138
187
186
Strada
L.E.B.T.
197
Concimaia
L.E.M.T.
Acquedotto Rurale DN 100 in Eternit, Cop. 1.00 m
117
115
Palo Cavo Interrato
L.E.B.T.
119
10.68
0.00
2.43
0.00
P85
188
185
37
L.E.M.T.
146
203
20
145
75
184
L.E.B.T.
65
64
Acquedotto Rurale DN 100 in Eternit, Cop. 0.90 m
Strada
Strada Asfaltata
15
196
Settempedana
183
82
83
182
45
57
Provinciale
162
129
96
56
115
88
31
88
128
80
61
161
117
25
29
116
F. 87
F. 87 F. 86
Com. Treia (MC)
79
F. 86 F. 84

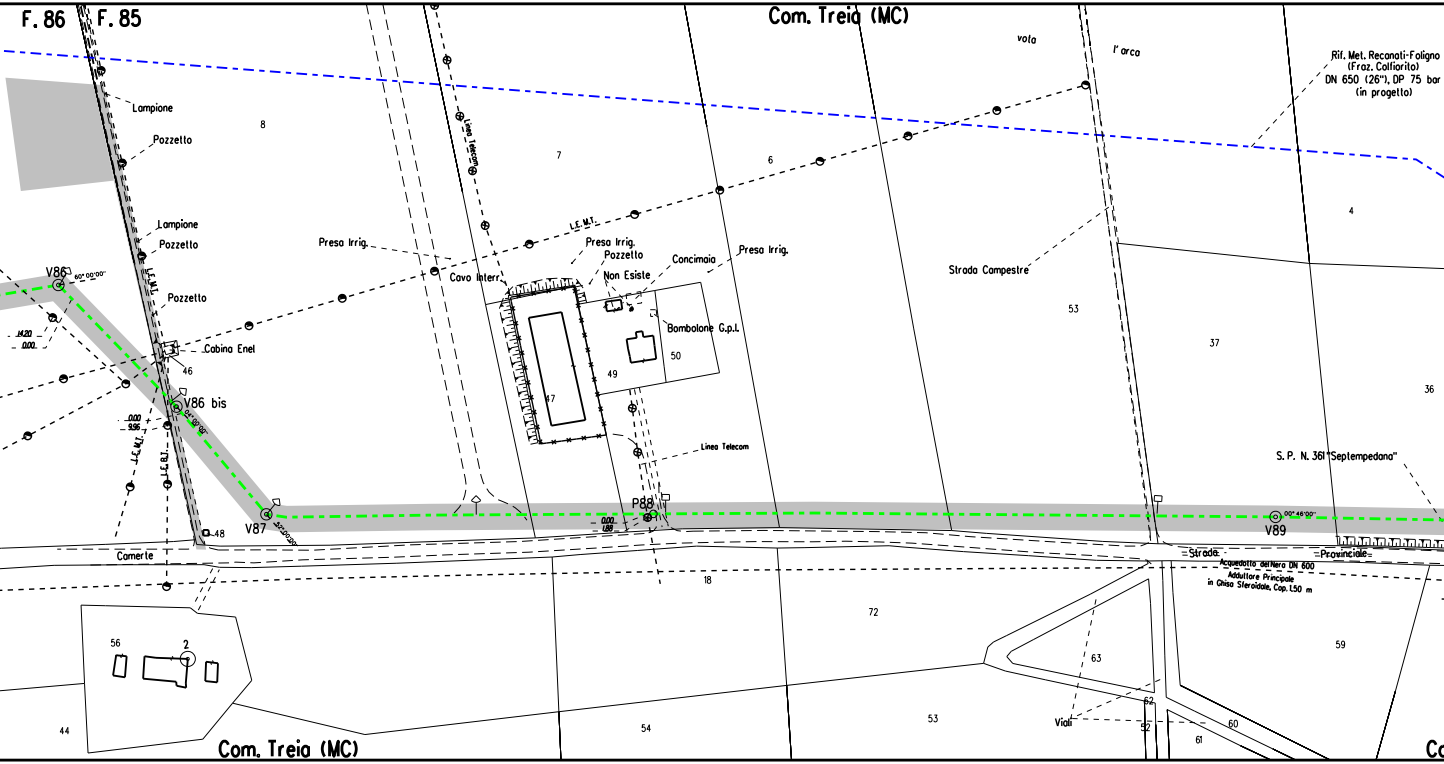
F. 86
F. 85
Com. Treia (MC)
vola
l'arco
Rif. Met. Recanati-Foligno
(Fraz. Colfiorito)
DN 650 (26"), DP 75 bar
(in progetto)
Lampione
Pozzetto
Lampione
Pozzetto
Pozzetto
8
7
6
4
Linea Telecom
L.E.M.T.
L.E.M.T.
Presa Irrig.
Presa Irrig.
Pozzetto
Non Esiste
Concimaia
Presa Irrig.
Cavo Interr.
Bombolone G.p.l.
Strada Campestre
53
37
36
50
49
47
V86
60° 00'00"
14.20
0.00
Cabina Enel
46
V86 bis
04° 00'00"
0.00
9.96
L.E.M.T.
L.E.B.T.
Linea Telecom
S. P. N. 361 "Septempedana"
V87
52° 00'00"
48
P88
0.00
1.88
V89
00° 46'00"
Camerte
Strada
Provinciale
Acquedotto del Nera DN 600
Adduttore Principale
in Ghisa Sferoidale, Cop. 1.50 m
18
72
56
2
44
54
53
63
59
62
52
61
60
Viali
Com. Treia (MC)

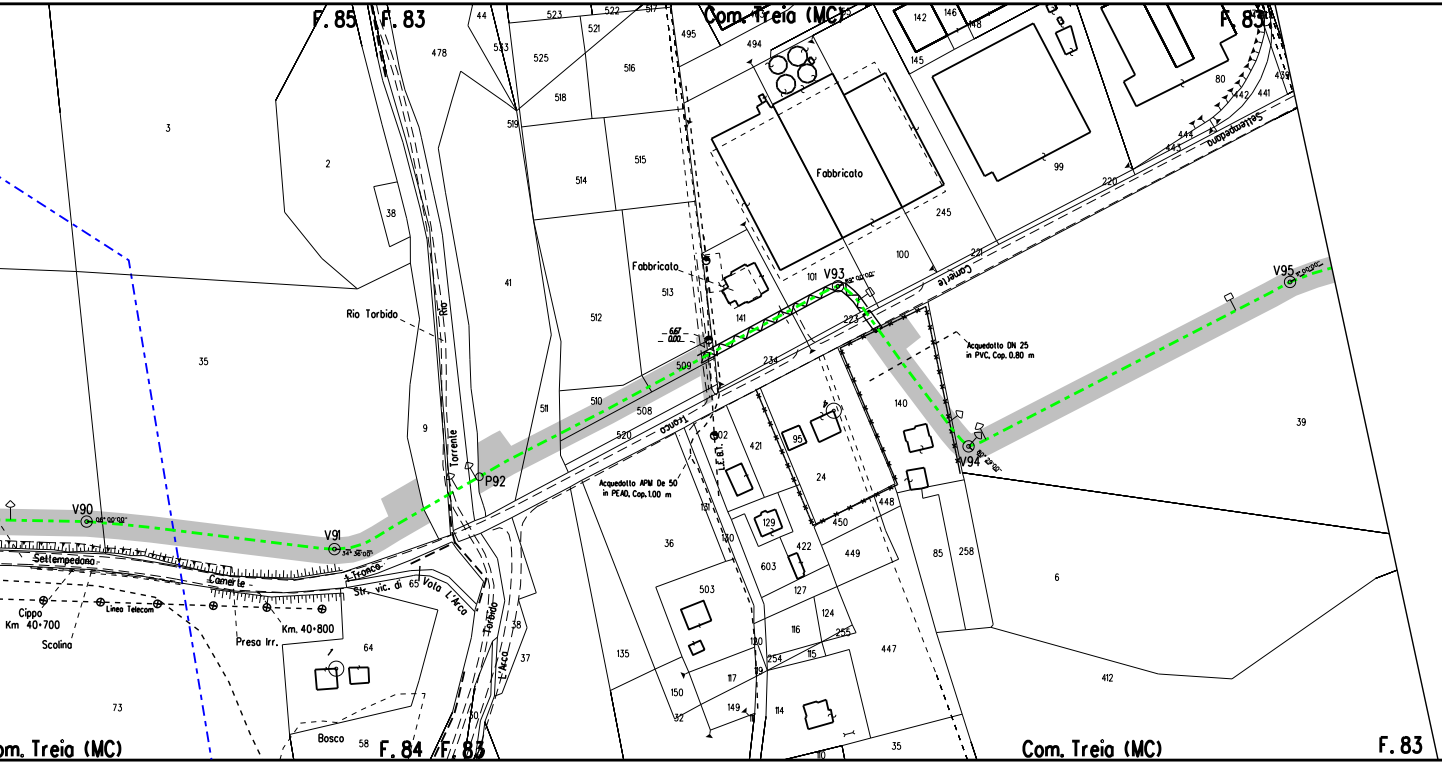
F. 85
F. 83
Com. Treia (MC)
F. 83
Fabbricato
Fabbricato
Rio Torbido
Rio
Torrente
Torbido
L'Arca
Str. vic. di Vola L'Arca
Settempedana
Camerte
I Tronco
Tronco
Settempedana
Camerte
V90
V91
P92
V93
V94
V95
6,67
0,00
Acquedotto DN 25
in PVC, Cop. 0.80 m
Acquedotto APM De 50
in PEAD, Cop.1.00 m
L.E.BT.
Cippo
Km 40+700
Linea Telecom
Scolina
Presa Irr.
Km. 40+800
Bosco
Com. Treia (MC)
F. 84
F. 83
Com. Treia (MC)
F. 83
3
2
38
35
9
41
478
44
523
522
517
533
525
521
516
518
519
514
515
512
513
511
510
509
508
520
495
494
142
146
148
145
80
442
441
444
443
439
99
220
245
100
221
101
141
223
234
140
39
502
421
95
24
450
448
131
130
129
422
603
449
85
258
6
36
503
127
116
124
255
120
254
115
447
412
135
150
117
119
149
114
32
110
35
64
65
38
37
30
73
58

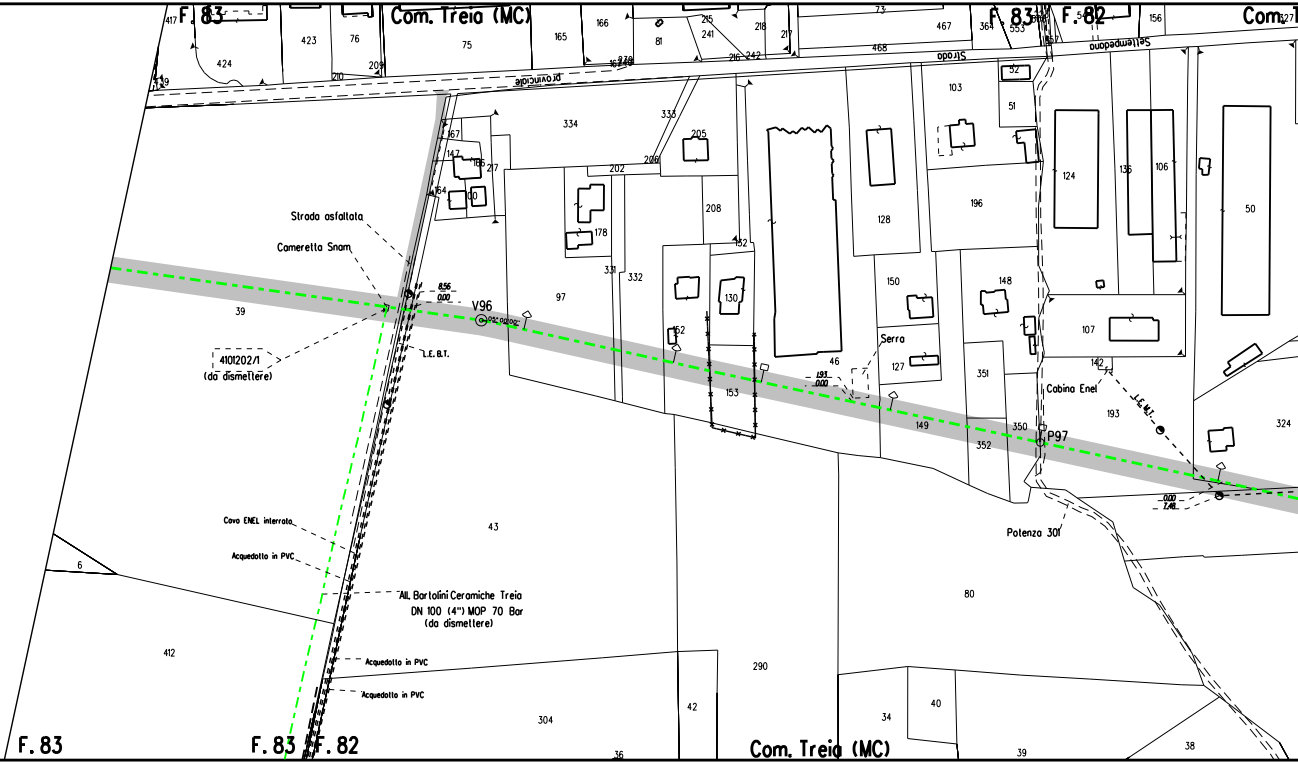
F. 83
Com. Treia (MC)
F. 83
F. 82
Com. T
Strada provinciale
Strada Settempedana
Strada asfaltata
Cameretta Snam
4101202/1
(da dismettere)
L.E.B.T.
V96
8.56
0.00
1.93
0.00
Serra
Cabina Enel
L.E.M.T.
P97
0.00
7.48
Potenza 301
Cavo ENEL interrato
Acquedotto in PVC
All. Bartolini Ceramiche Treia
DN 100 (4") MOP 70 Bar
(da dismettere)
Acquedotto in PVC
Acquedotto in PVC
F. 83
F. 83
F. 82
Com. Treia (MC)
417
423
76
75
165
166
81
215
241
218
217
73
467
364
553
156
327
424
209
210
216
242
468
103
52
51
334
333
205
167
147
217
164
202
206
208
178
132
331
332
97
39
124
136
106
50
128
196
150
148
130
152
107
142
46
127
351
153
149
350
352
193
324
43
80
6
412
290
42
34
40
304
36
39
38

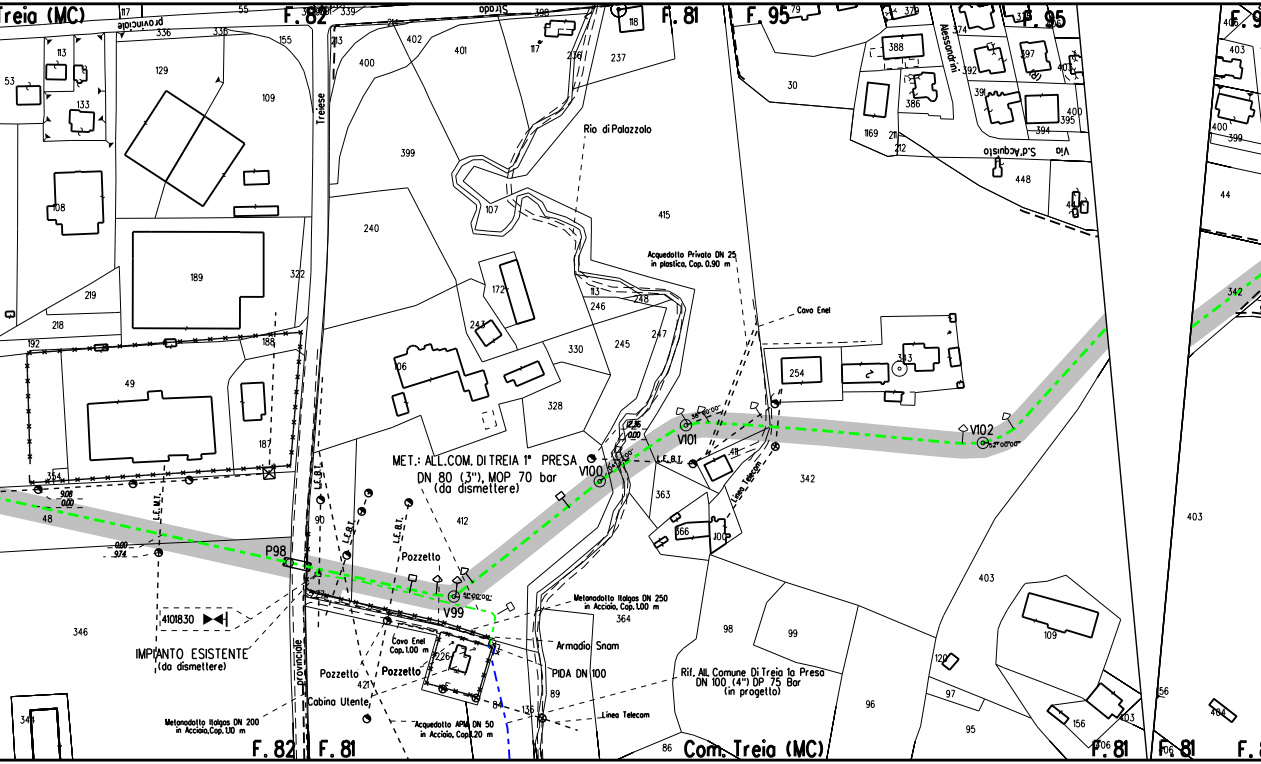
Com. Treia (MC)
F. 82
F. 81
F. 95
F. 81
F. 95
F. 82
F. 81
F. 81
F. 81
Strada provinciale
Treiese
Rio di Palazzolo
Alessandrini
Via S. d'Acquisto
Acquedotto Privato DN 25
in plastica, Cap. 0.90 m
Cavo Enel
MET.: ALL.COM. DI TREIA 1° PRESA
DN 80 (3"), MOP 70 bar
(da dismettere)
V99
V100
V101
V102
P98
L.E.M.T.
L.E.B.T.
L.E.B.T.
L.E.B.T.
L.E.B.T.
Pozzetto
Pozzetto
Pozzetto
4101830
IMPIANTO ESISTENTE
(da dismettere)
Cabina Utente
Cavo Enel
Cap. 1.00 m
Metanodotto Italgas DN 200
in Acciaio, Cap. 1.10 m
Acquedotto APM DN 50
in Acciaio, Cap. 1.20 m
Metanodotto Italgas DN 250
in Acciaio, Cap. 1.00 m
Armadio Snam
PIDA DN 100
Linea Telecom
Linea Telecom
Rif. All. Comune Di Treia 1a Presa
DN 100 (4") DP 75 Bar
(in progetto)
12.16
0.00
9.08
0.00
0.00
9.74
53
113
133
108
129
109
155
117
55
336
336
339
213
402
401
400
399
237
236
118
117
107
415
240
172
243
189
322
219
218
192
188
49
187
354
48
106
330
328
113
248
246
245
247
363
366
100
411
254
342
30
388
386
1169
212
374
392
397
391
394
395
400
448
413
379
90
412
346
421
226
364
89
84
136
86
98
99
96
97
120
95
403
109
156
106
156
464
342
403
400
399
44
403

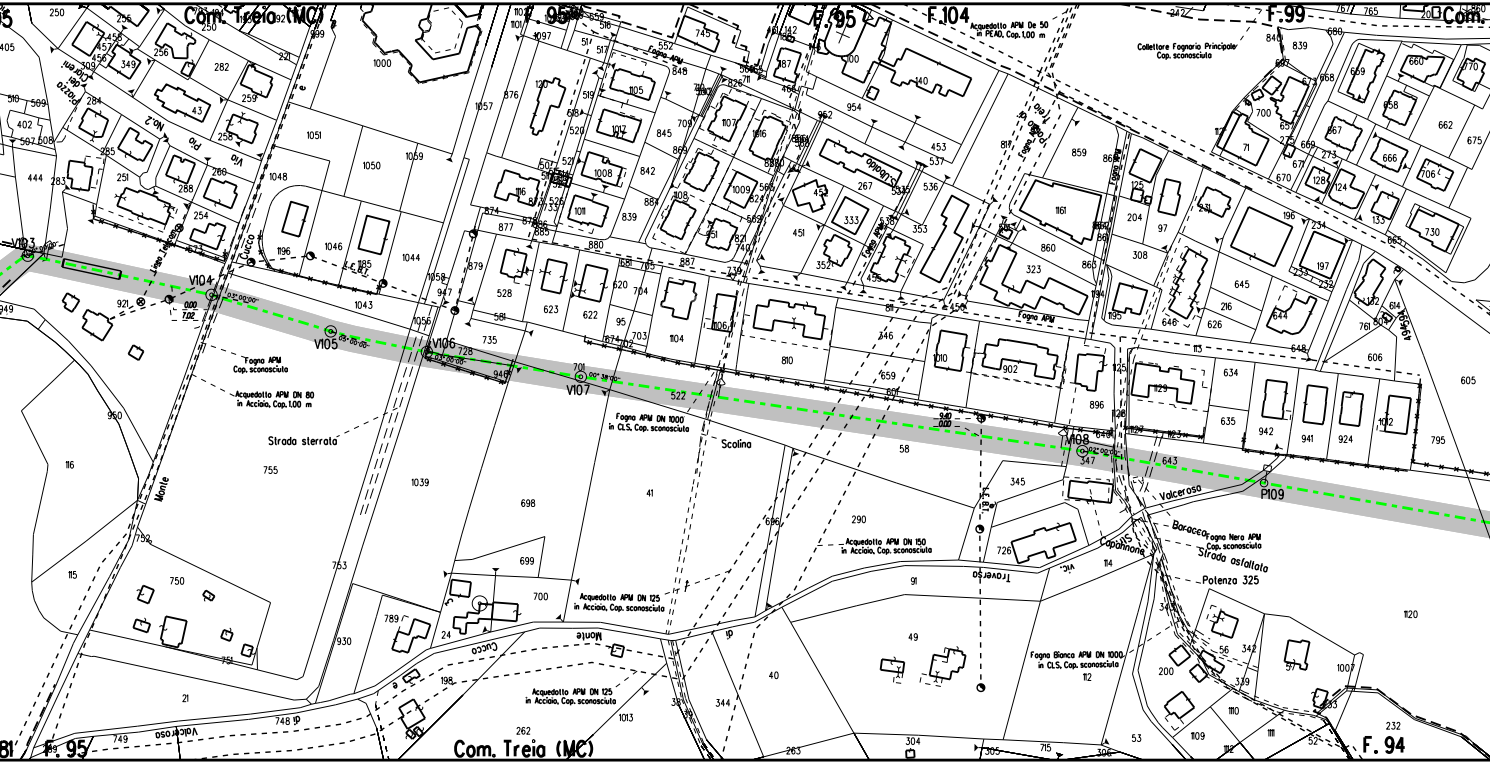
Com. Treia (MC)
F. 95
F.104
F.99
Com.
F. 94
Acquedotto APM De 50
in PEAD, Cop. 1,00 m
Collettore Fognario Principale
Cop. sconosciuta
Fogno APM
Via Pio No.2
Piazza dei Ciareni
Linea Telecom
Cucco
L.E.B.T.
S.Ubaldo
Fogna APM
Poggio di Treia
V103
V104
03°00'00"
0.00
7.02
V105
03°00'00"
V106
03°00'00"
V107
00°38'00"
9.40
0.00
V108
02°00'00"
P109
Fogna APM
Cop. sconosciuta
Acquedotto APM DN 80
in Acciaio, Cop. 1,00 m
Strada sterrata
Monte
Fogna APM DN 1000
in CLS, Cop. sconosciuta
Scolina
Acquedotto APM DN 150
in Acciaio, Cop. sconosciuta
Acquedotto APM DN 125
in Acciaio, Cop. sconosciuta
Vic. Traverso
Capannone
Valceroso
Baracca
Fogna Nera APM
Cop. sconosciuta
Strada asfaltata
Potenza 325
Fogna Bianca APM DN 1000
in CLS, Cop. sconosciuta
Via Monte Cucco
Acquedotto APM DN 125
in Acciaio, Cop. sconosciuta
Via Valceroso
1000
1051
1050
1059
1048
1046
1044
1043
1196
755
1039
698
41
58
290
726
91
49
40
344
1013
262
21
750
115
116
960
930
789
700
699
24
198
748
749
345
347
643
1120
53
200
56
342
339
57
1007
232
1110
1109
1111
112
114
304
263
305
715
306
605
795
942
941
924
1012
634
635
1129
896
902
1010
810
659
601
346
522
735
728
946
701
859
860
323
1161
308
204
97
645
216
626
646
644
606
648
113
761
614
804

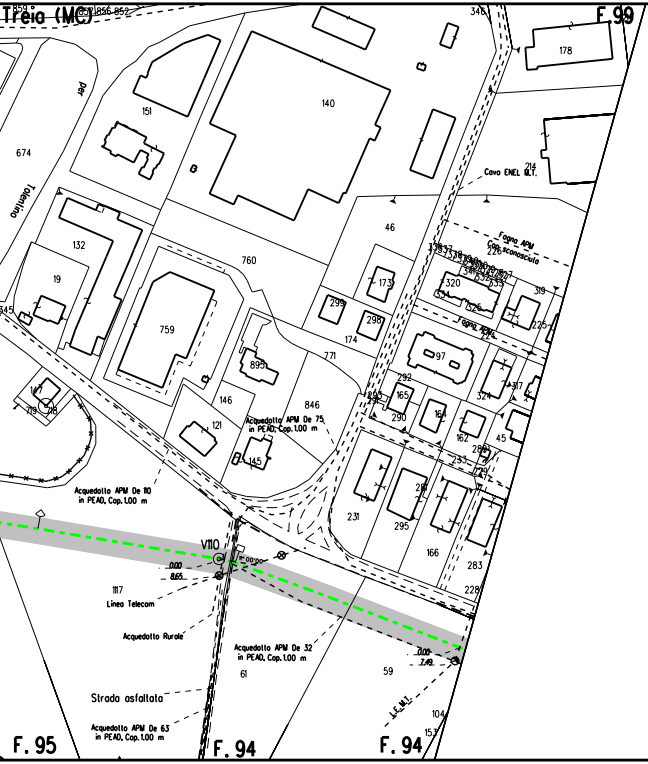
Com. Treia (MC)
F. 99
Cavo ENEL B.T.
Fogna APM
Cop. sconosciuta
Tolentino
Acquedotto APM De 110
in PEAD, Cop. 1.00 m
Acquedotto APM De 75
in PEAD, Cop. 1.00 m
V110
0.00
8.65
Linea Telecom
Acquedotto Rurale
Acquedotto APM De 32
in PEAD, Cop. 1.00 m
Strada asfaltata
Acquedotto APM De 63
in PEAD, Cop. 1.00 m
0.00
7.49
L.E. M.T.
F. 95
F. 94
F. 94

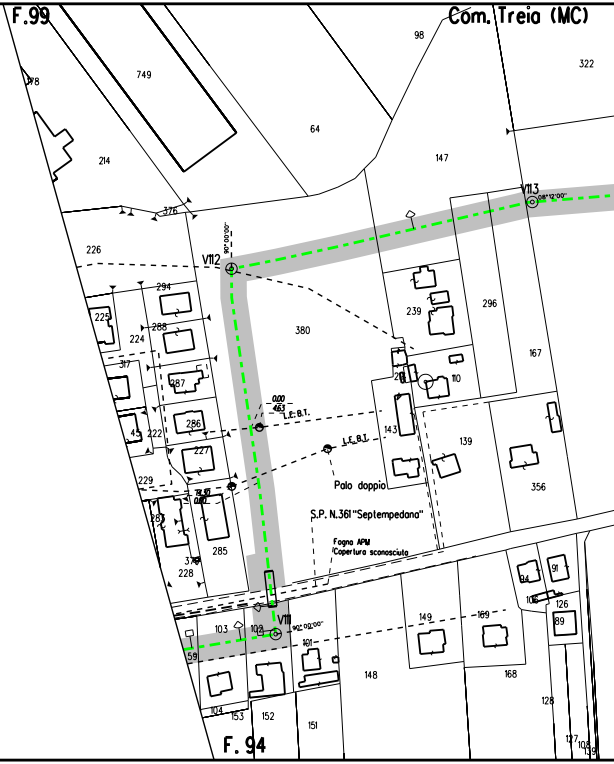
F. 99
Com. Treia (MC)
V113
V112
90°00'00"
0.00
4.63
L.E. B.T.
L.E. B.T.
Palo doppio
S.P. N.361 "Septempedana"
Fogna APM
Copertura sconosciuta
V111
90°00'00"
F. 94

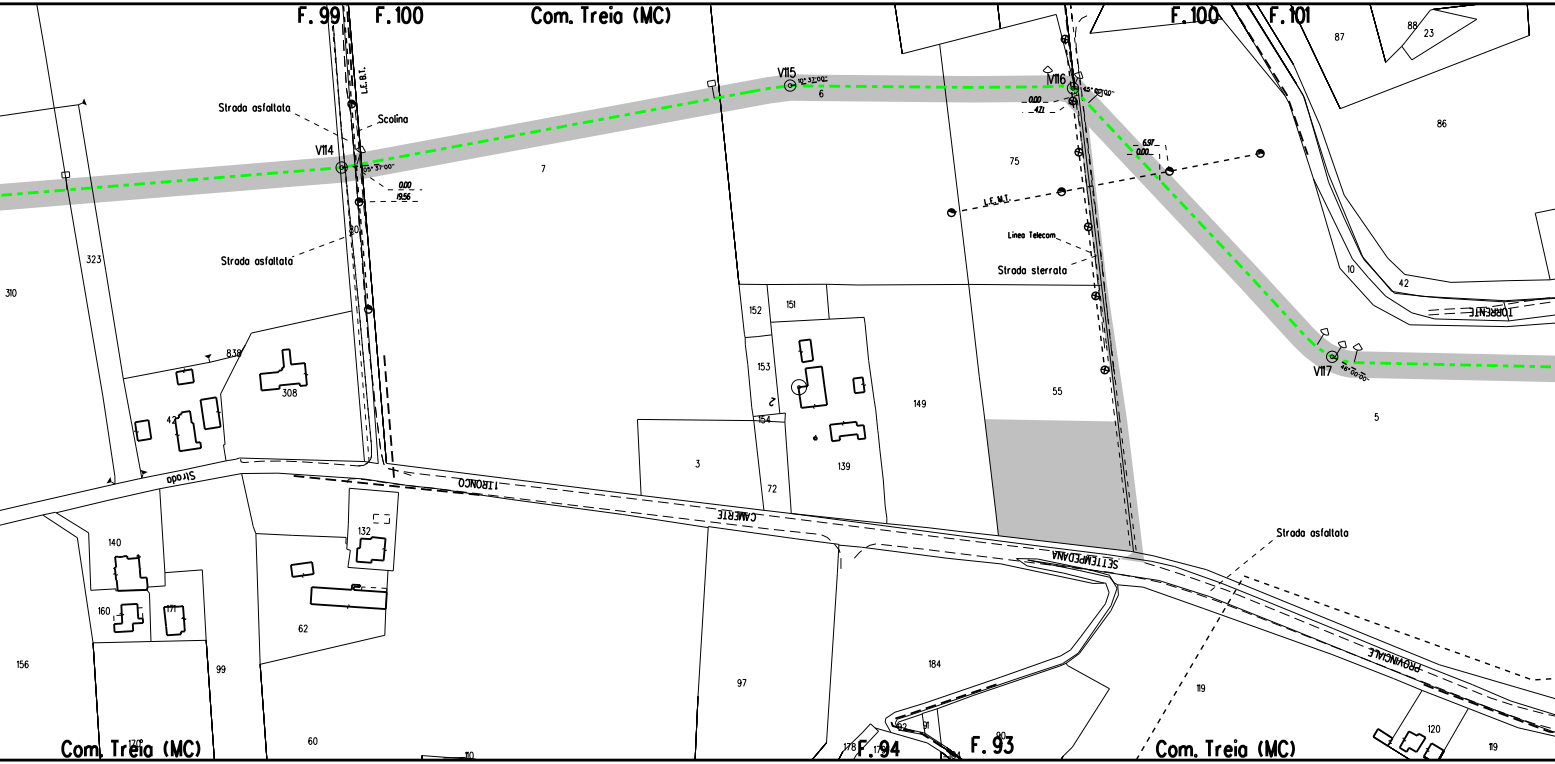
F. 99
F.100
Com. Treia (MC)
F.100
F.101
V115
V116
V114
V117
Strada asfaltata
Scolina
L.E.B.T.
Strada asfaltata
L.E.M.T.
Linea Telecom
Strada sterrata
Strada asfaltata
Strada
CAMERTE
SETTEMPEDANA
PROVINCIALE
TORRENTE
0.00
19.56
0.00
4.71
6.97
0.00
F. 94
F. 93
Com. Treia (MC)
Com. Treia (MC)

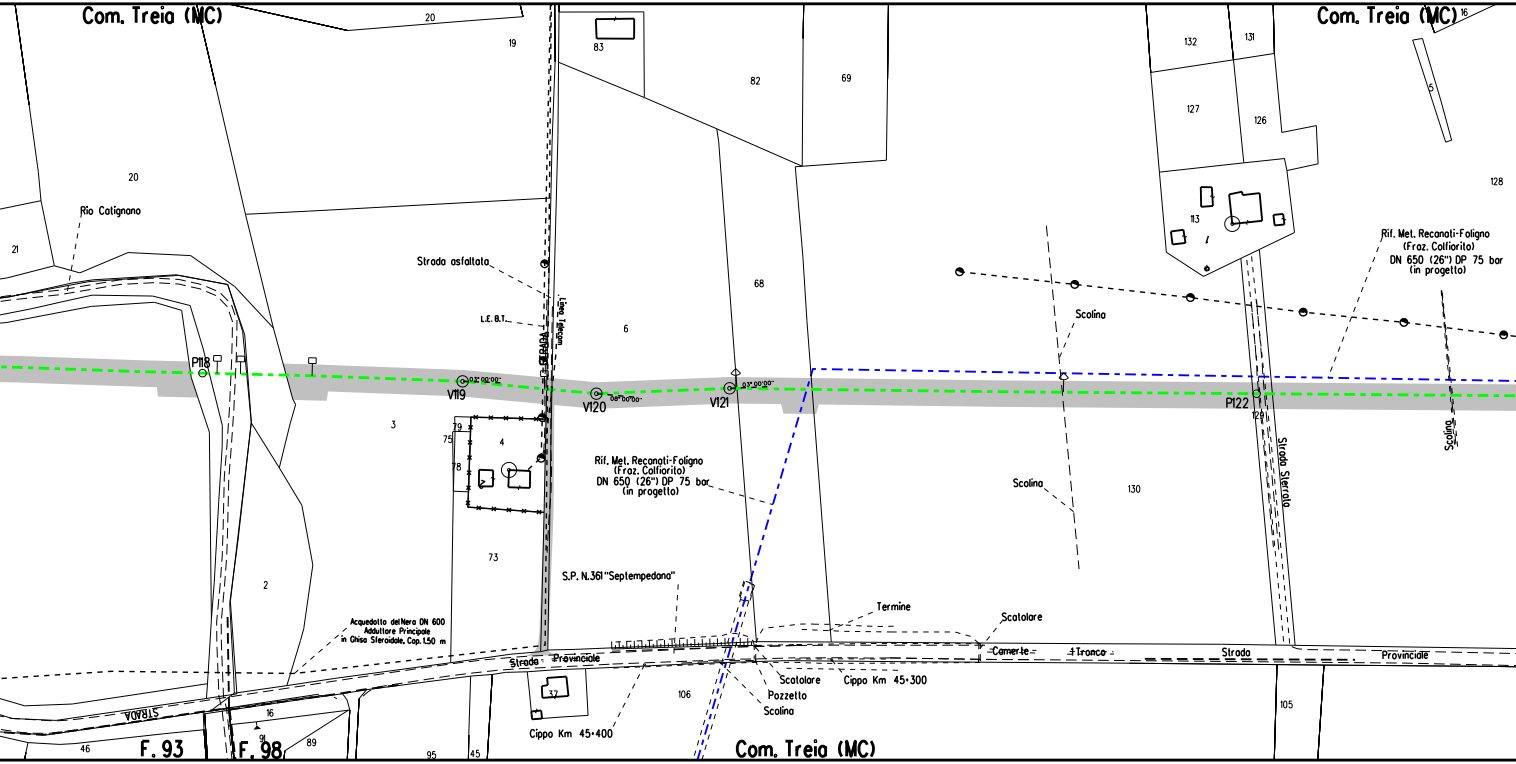
Com. Treia (MC)
20
19
83
82
69
132
131
Com. Treia (MC)
16
127
126
5
128
20
Rio Catignano
21
113
Rif. Met. Recanati-Foligno
(Fraz. Colfiorito)
DN 650 (26") DP 75 bar
(in progetto)
Strada asfaltata
68
Linea Telecom
L.E. B.T.
STRADA
6
Scolina
P118
03°00'00"
V119
V120
08°00'00"
03°00'00"
V121
P122
129
Scolina
3
79
75
4
78
Rif. Met. Recanati-Foligno
(Fraz. Colfiorito)
DN 650 (26") DP 75 bar
(in progetto)
Scolina
130
Strada Sterrata
73
2
S.P. N.361 "Septempedana"
Termine
Scatolare
Acquedotto del Nera DN 600
Adduttore Principale
in Ghisa Sferoidale, Cop. 1.50 m
Camerte
Tronco
Strada
Provinciale
Strada
Provinciale
Scatolare
Cippo Km 45+300
Pozzetto
Scolina
37
106
105
STRADA
16
91
89
Cippo Km 45+400
46
F. 93
F. 98
95
45
Com. Treia (MC)

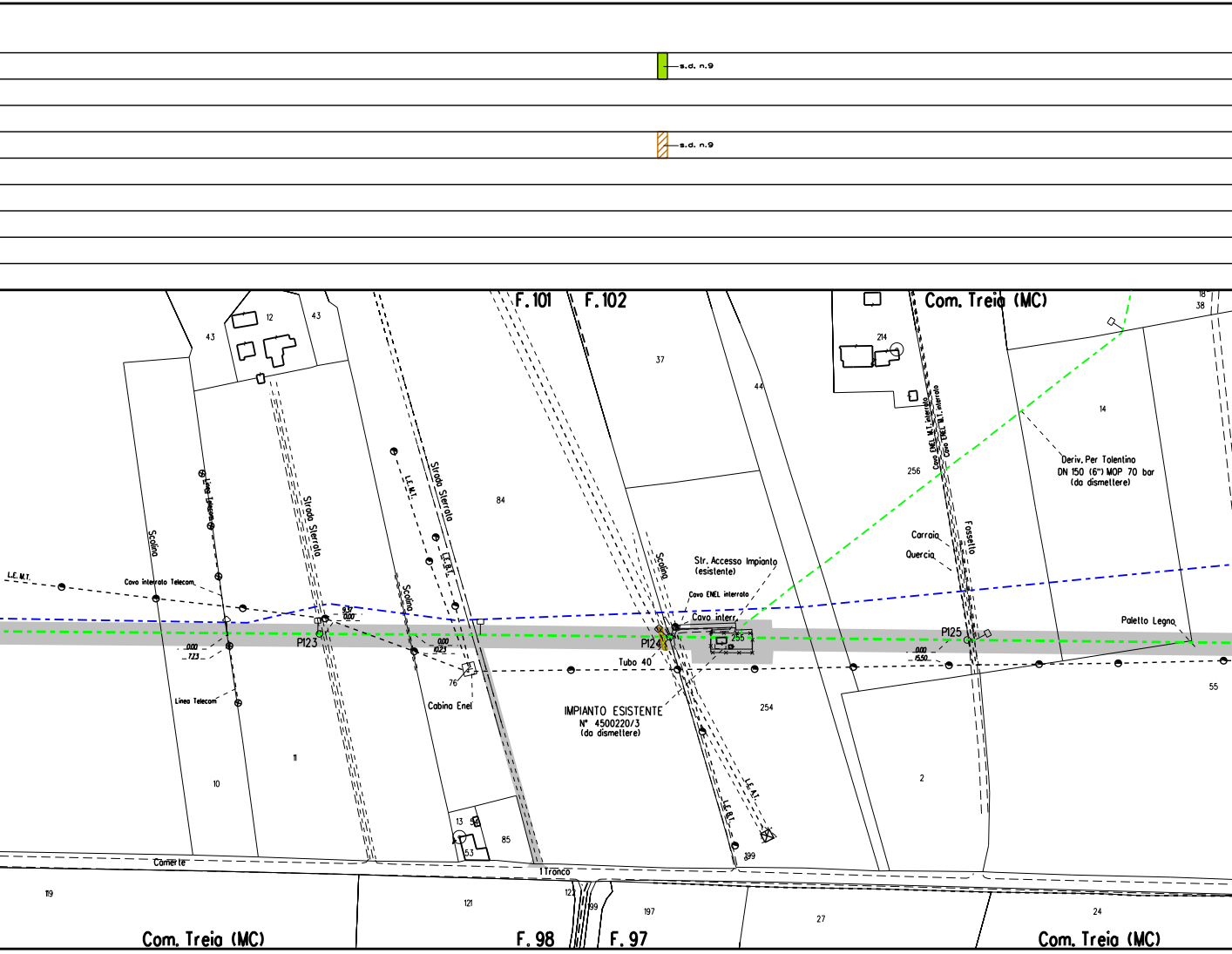
s.d. n.9
s.d. n.9
F. 101
F. 102
Com. Treia (MC)
43
12
43
37
44
214
18
38
14
Deriv. Per Tolentino
DN 150 (6") MOP 70 bar
(da dismettere)
Cavo ENEL M.T. interrato
Cavo ENEL M.T. interrato
256
Linea Telecom
Strada Sterrata
L.E. M.T.
Strada Sterrata
L.E. B.T.
84
Scolina
Scolina
Scolina
Str. Accesso Impianto
(esistente)
Cavo ENEL interrato
Cavo interr.
Carraia
Quercia
Fossetto
L.E. M.T.
Cavo interrato Telecom
9.37
0.00
P123
0.00
7.23
0.00
10.23
P124
255
P125
0.00
15.50
Paletto Legno
Tubo 40
76
Cabina Enel
Linea Telecom
IMPIANTO ESISTENTE
N° 4500220/3
(da dismettere)
254
55
11
10
2
L.E. A.T.
L.E. B.T.
13
5
53
85
199
Camerte
I Tronco
119
121
123
199
197
27
24
Com. Treia (MC)
F. 98
F. 97
Com. Treia (MC)

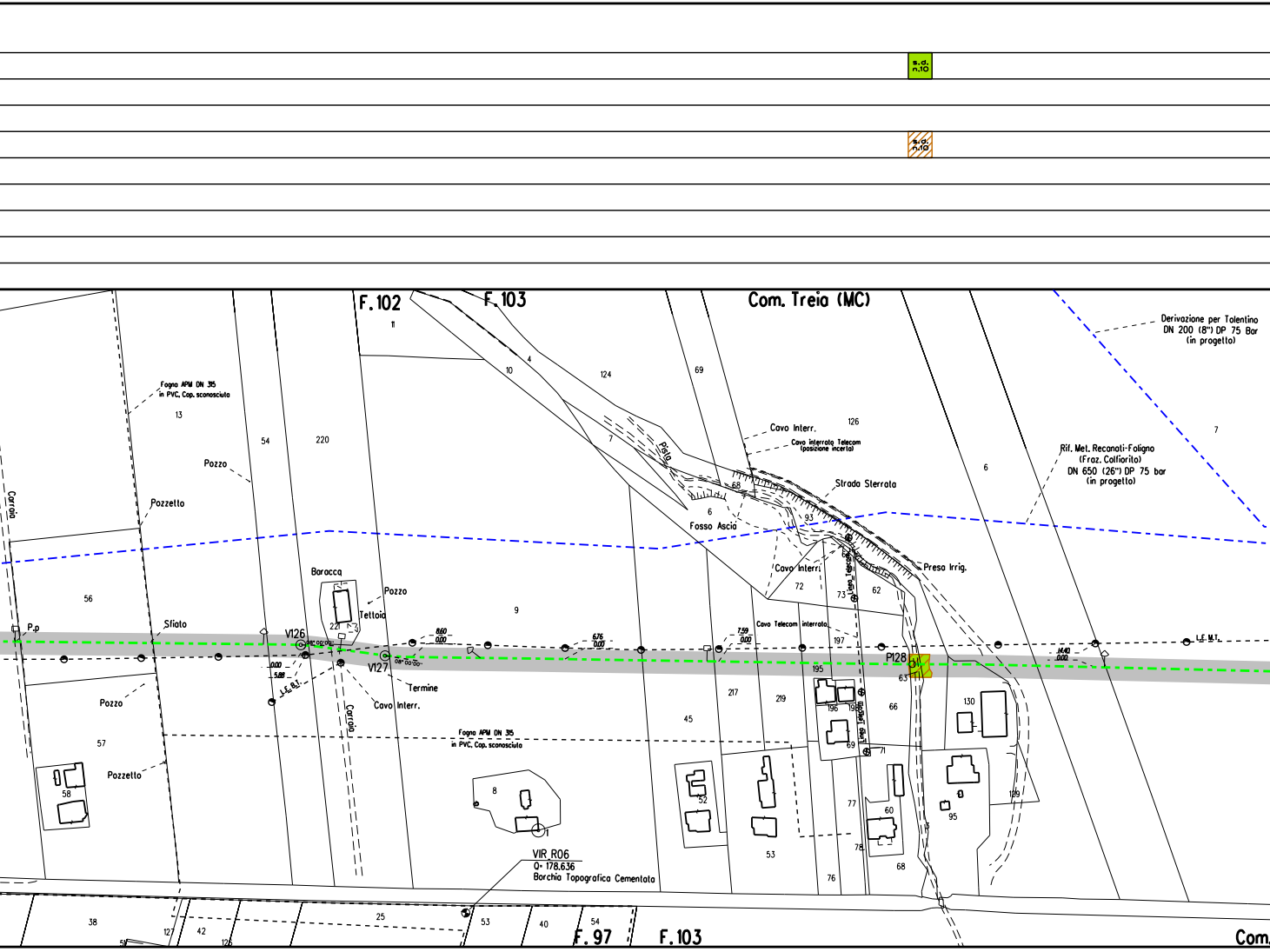
s.a. n.10
s.a. n.10
F.102
F.103
Com. Treia (MC)
Derivazione per Tolentino
DN 200 (8") DP 75 Bar
(in progetto)
Fogna APM DN 315
in PVC, Cop. sconosciuta
Pozzo
Pozzetto
Carraio
Baracca
Pozzo
Tettoia
P.p
Sfiato
V126
V127
Termine
Cavo Interr.
L.E. B.T.
8.60
0.00
5.88
0.00
6.76
0.00
7.59
0.00
14.40
0.00
Pista
Cavo Interr.
Cavo interrato Telecom
(posizione incerta)
Strada Sterrata
Fosso Ascia
Cavo Interr.
Linea Telecom
Presa Irrig.
Cavo Telecom interrato
P128
Rif. Met. Recanati-Foligno
(Fraz. Colfiorito)
DN 650 (26") DP 75 bar
(in progetto)
L.E. M.T.
Pozzo
Pozzetto
Carraio
Fogna APM DN 315
in PVC, Cop. sconosciuta
Linea Telecom
VIR R06
Q= 178.636
Borchia Topografica Cementata
F.97
F.103
Com.
11
4
10
124
69
126
7
13
54
220
6
68
93
7
6
72
73
62
56
9
221
197
195
63
217
219
196
198
66
130
45
57
58
8
1
52
53
69
71
77
60
78
76
68
95
3
129
38
127
42
126
25
53
40
54
59

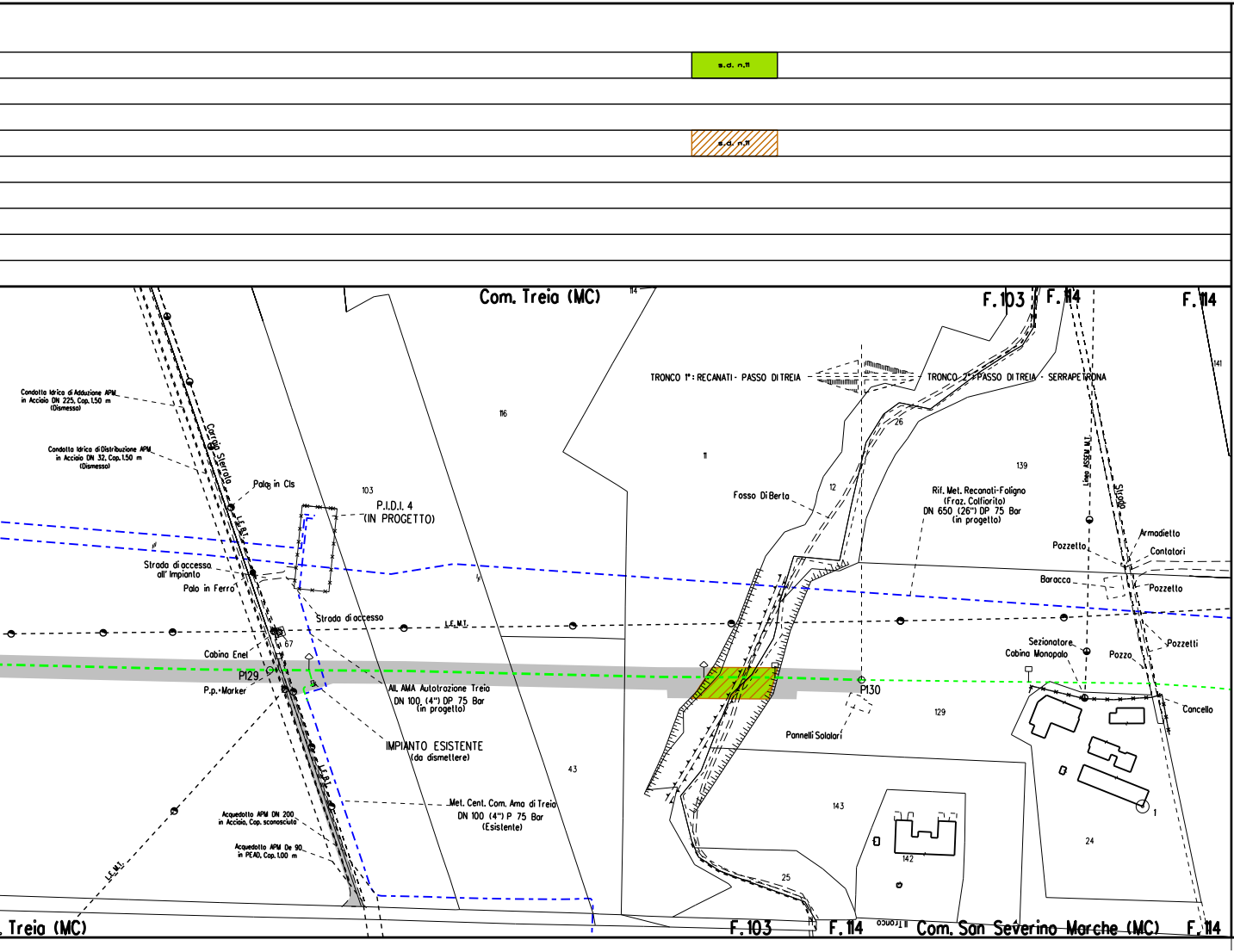
s.d. n.11
s.d. n.11
Com. Treia (MC)
114
F. 103
F. 114
F. 114
141
TRONCO 1°: RECANATI - PASSO DI TREIA
TRONCO 2°: PASSO DI TREIA - SERRAPETRONA
116
26
11
139
Condotta Idrica di Adduzione APM in Acciaio DN 225, Cop. 1.50 m (Dismesso)
Condotta Idrica di Distribuzione APM in Acciaio DN 32, Cop. 1.50 m (Dismesso)
Carraia Sterrata
Palo in Cls
103
P.I.D.I. 4 (IN PROGETTO)
Fosso Di Berta
12
Rif. Met. Recanati-Foligno (Fraz. Colfiorito) DN 650 (26") DP 75 Bar (in progetto)
Linea ASSEM M.T.
Strada
Armadietto
Contatori
Pozzetto
Pozzetto
Baracca
Strada di accesso all' Impianto
Palo in Ferro
L.E.B.T.
Strada di accesso
L.E.M.T.
67
Cabina Enel
P129
P.p.+Marker
All. AMA Autotrazione Treia DN 100 (4") DP 75 Bar (in progetto)
P130
Sezionatore
Cabina Monopalo
Pozzo
Pozzetti
Cancello
129
Pannelli Solalari
IMPIANTO ESISTENTE (da dismettere)
43
143
1
Met. Cent. Com. Ama di Treia DN 100 (4") P 75 Bar (Esistente)
24
Acquedotto APM DN 200 in Acciaio, Cop. sconosciuta
Acquedotto APM De 90 in PEAD, Cop. 1.00 m
142
L.E.M.T.
L.E.B.T.
25
Com. Treia (MC)
F. 103
F. 114
II Tronco
Com. San Severino Marche (MC)
F. 114

LEGENDA

SIMBOLOGIA TEMATICA

▒	AREA DI OCCUPAZIONE TEMPORANEA
🟩 [n]	INERBIMENTI [numero scheda di dettaglio]
🟥	APPORTO DI FIORUME
▨ [n]	RIMBOSCHIMENTO CON PIANTAGIONE DIFFUSA [numero scheda di dettaglio]
░	MESSA A DIMORA DI ALBERI [h 1,5 - 2 metri]
🟩	ZSC
🟦 [n]	IMPIANTI FUORI TERRA [numero scheda di dettaglio]

SIMBOLOGIA DI LINEA

- - - - - -	Gasdotto Snam Rete Gas da porre fuori esercizio e recuperare
- - - - - -	Gasdotto Snam Rete Gas in esercizio

DISEGNI DI RIFERIMENTO	N.

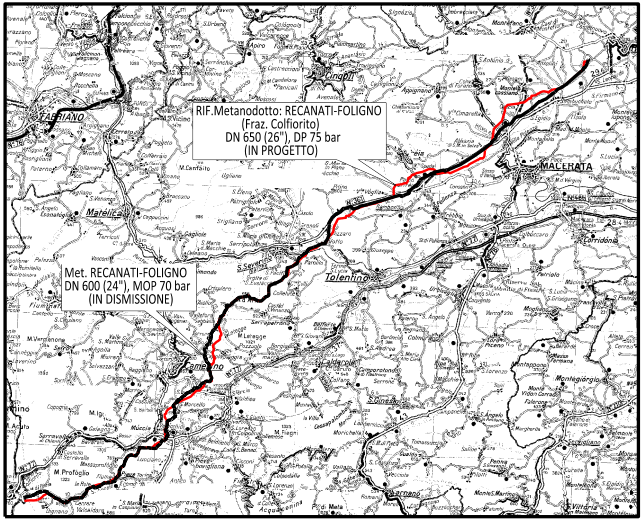

RIF.Metanodotto: RECANATI-FOLIGNO
(Fraz. Colfiorito)
DN 650 (26"), DP 75 bar
(IN PROGETTO)
Met. RECANATI-FOLIGNO
DN 600 (24"), MOP 70 bar
(IN DISMISSIONE)
FABRIANO
Cingoli
MACERATA
Matelica
Tolentino
Camerino
Corridonia

COROGRAFIA

0	APRILE 2022	EMISSIONE	TARINI	RAGGI	STEFANI
Rev.	DATA	DESCRIZIONE	ELABORATO	VERIFICATO	APPROVATO

CLIENTE snam

PROGETTISTA SAIPEM

WBS CLIENTE
NR/19136/R-L01
COD. TEC. 9113569
COMM. SAIPEM 023087-185

UNITA' 300

Metanodotto: RECANATI - FOLIGNO
1° TRONCO: RECANATI - PASSO DI TREIA
DN 600 (24"), MOP=70 bar

DISEGNO LB-65E-82753

REVISIONE 0

PROGETTO DISMISSIONI
PLANIMETRIA CATASTALE CON PROGETTO DI RIPRISTINO VEGETAZIONALE

FG. DI

SCALA 1:2000

Il presente disegno e' di proprieta' aziendale - La societa' tutelera' i propri diritti a termine di legge.