DATI TECNICI FUNZIONALI	
INERBIMENTI [numero scheda di dettaglio]	
APPORTO DI FIORUME	
RIMBOSCHIMENTO [numero s. di d.]	
MESSA A DIMORA DI ALBERI [h 1,5 - 2 metri]	
SITIN2000 [codice]	
IMPIANTO [numero scheda]	

CONFINI AMMINISTRATIVI

DATI CARATTERISTICI

DATI DI COSTRUZIONE

PRESSIONE DI PROGETTO 75 bar
PRESSIONE MASSIMA DI ESERCIZIO (MOP) 70.0 bar
FATTORE DI SICUREZZA K=1.75
DIAMETRO PREVALENTE = 600.0 (DN)

REALIZZATO IN CONFORMITA' AL D.M 600.0 (DN)

RIVESTIMENTO GIUNTI DI SALDATURA

DATI GENERALI

DN 600 SP 11.1 [API]

LUNGHEZZA TOTALE IMPIANTO 13873.70 m.

FASE EMISSIONE

CONFINI AMMINISTRATIVI

PLANIMETRIA 1:2000

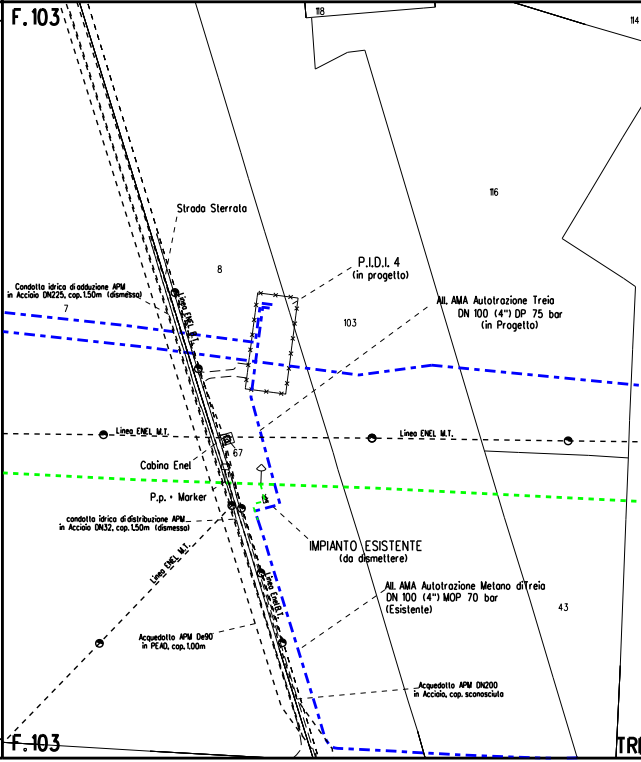
F.103
118
114
116
Strada Sterrata
8
P.I.D.I. 4
(in progetto)
Condotta idrica di adduzione APM
in Acciaio DN225, cop. 1.50m (dismessa)
7
103
All. AMA Autotrazione Treia
DN 100 (4") DP 75 bar
(in Progetto)
Linea ENEL M.T.
Linea ENEL M.T.
Linea ENEL B.T.
67
Cabina Enel
P.p. + Marker
condotta idrica di distribuzione APM
in Acciaio DN32, cop. 1.50m (dismessa)
IMPIANTO ESISTENTE
(da dismettere)
Linea ENEL M.T.
Linea Enel B.T.
All. AMA Autotrazione Metano di Treia
DN 100 (4") MOP 70 bar
(Esistente)
43
Acquedotto APM De90
in PEAD, cop. 1.00m
Acquedotto APM DN200
in Acciaio, cop. sconosciuto
F.103

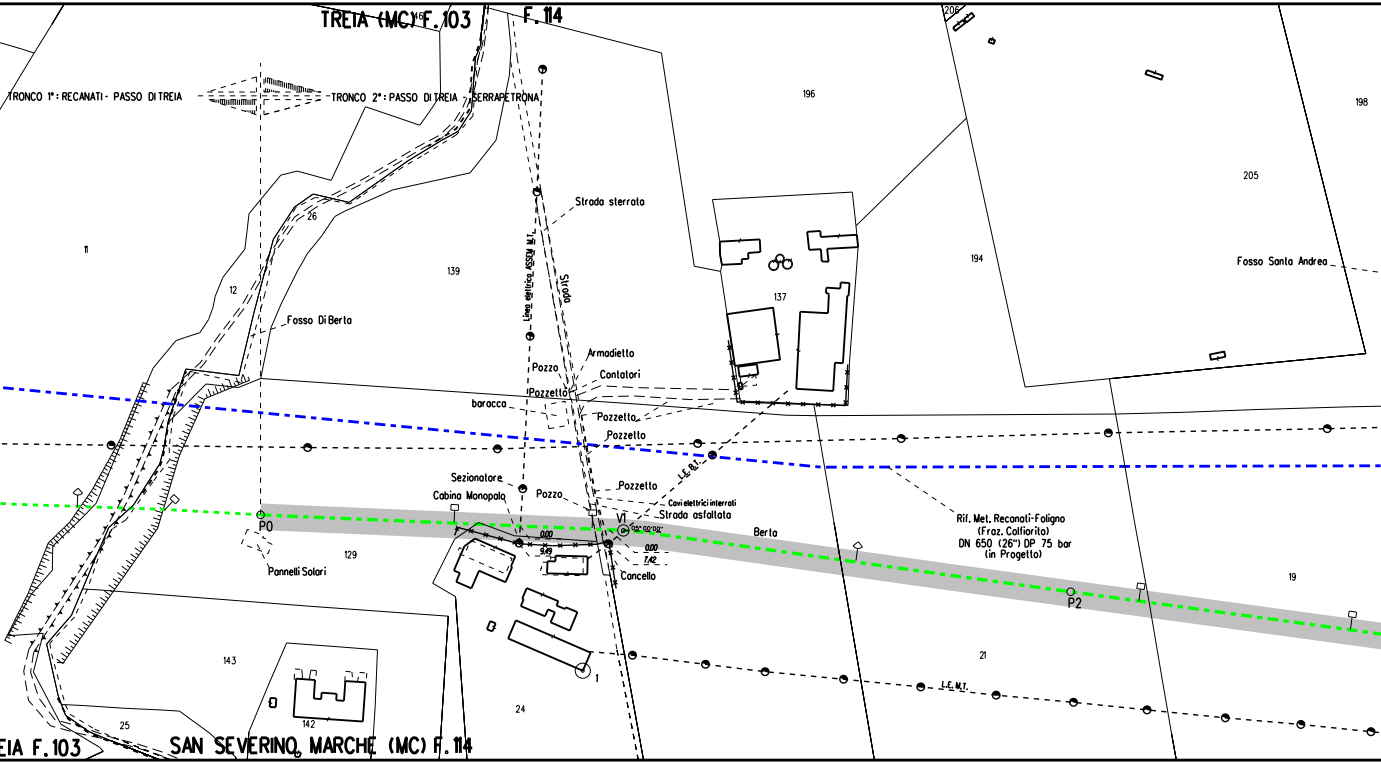
TREIA (MC) F. 103
16
F. 114
206
TRONCO 1°: RECANATI - PASSO DI TREIA
TRONCO 2°: PASSO DI TREIA - SERRAPETRONA
196
198
205
26
11
12
139
137
194
Strada sterrata
Linea elettrica ASSEM M.T.
Strada
Fosso Di Berta
Fosso Santa Andrea
Armadietto
Pozzo
Contatori
Pozzetto
baracca
Pozzetto
Pozzetto
L.E. B.T.
Sezionatore
Pozzo
Pozzetto
Cabina Monopalo
Cavi elettrici interrati
Strada asfaltata
V1
05°00'00"
0.00
9.49
0.00
7.42
Cancello
Berta
Rif. Met. Recanati-Foligno
(Fraz. Colfiorito)
DN 650 (26") DP 75 bar
(in Progetto)
P0
P2
Pannelli Solari
129
19
143
21
24
1
142
25
L.E. M.T.
EIA F. 103
SAN SEVERINO MARCHE (MC) F. 114

s.d. n.1

s.d. n.1

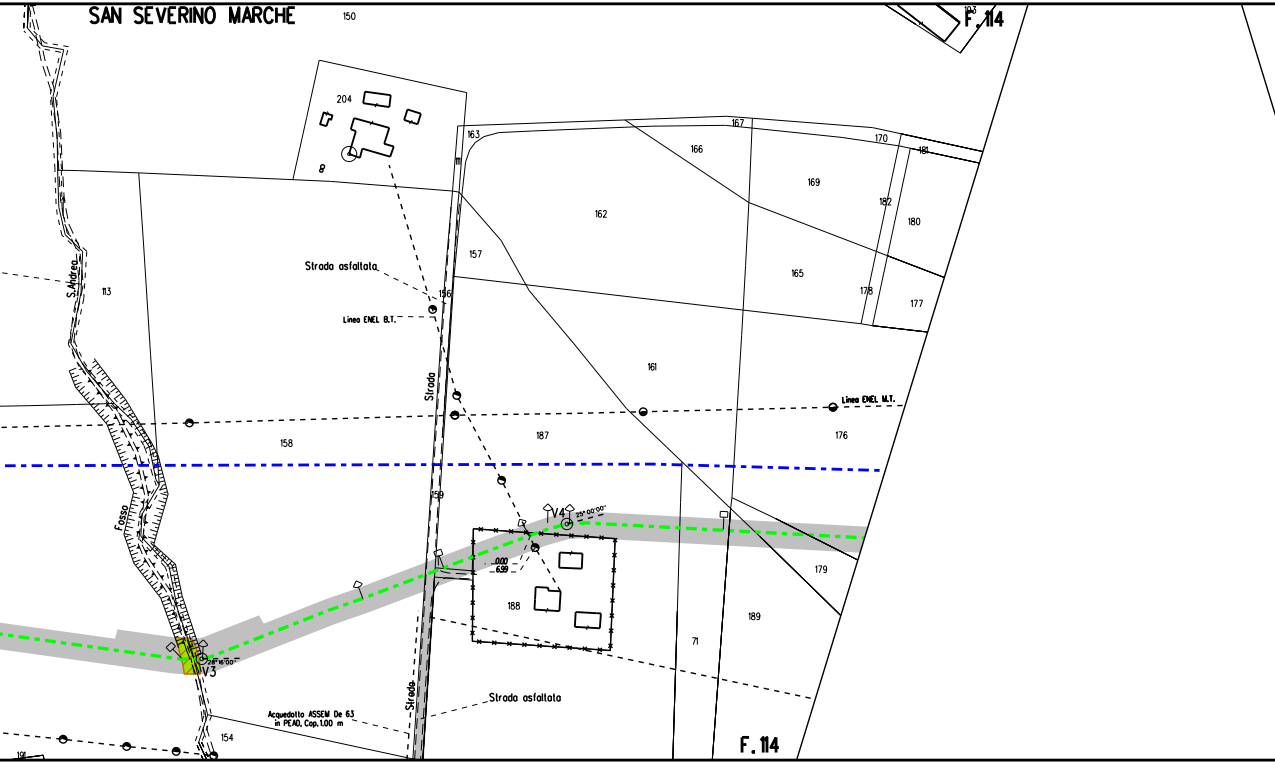
SAN SEVERINO MARCHE
150
F. 114
204
8
163
167
166
170
181
169
182
180
162
157
156
165
178
177
Strada asfaltata
Linea ENEL B.T.
S. Andrea
113
161
Strada
Linea ENEL M.T.
158
187
176
Fosso
159
V4
25°00'00"
0.00
6.99
179
188
189
71
V3
28°16'00"
Acquedotto ASSEM De 63
in PEAD, Cop. 1.00 m
Strada
Strada asfaltata
154
F. 114

s.d. n.2

s.d. n.2

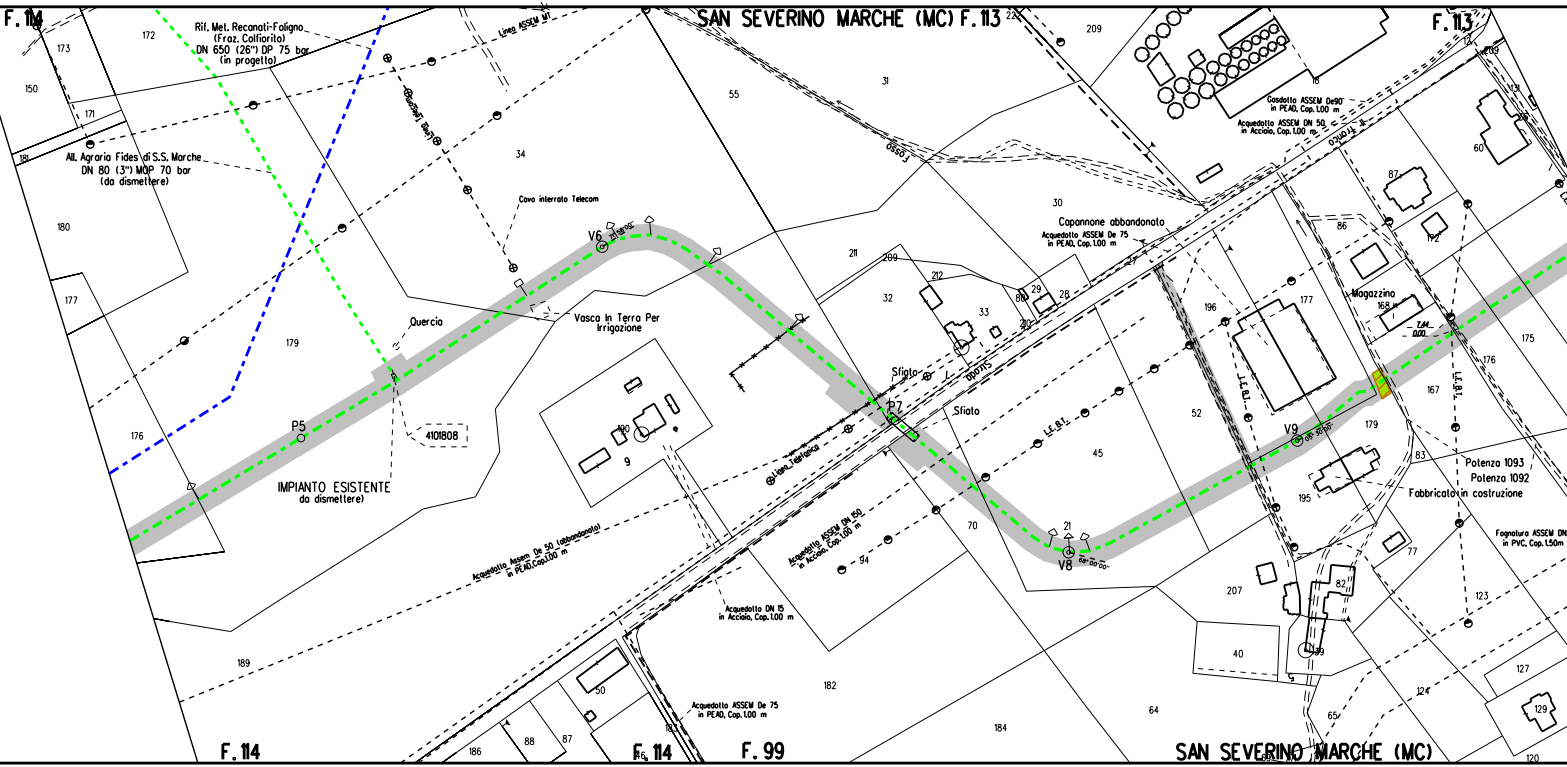
F. 114
SAN SEVERINO MARCHE (MC) F. 113
F. 113
Rif. Met. Recanati-Foligno
(Fraz. Colfiorito)
DN 650 (26") DP 75 bar
(in progetto)
All. Agraria Fides di S.S. Marche
DN 80 (3") MOP 70 bar
(da dismettere)
Linea ASSEM MT
Linea Telefonica
Cavo interrato Telecom
Quercia
Vasca In Terra Per
Irrigazione
4101808
IMPIANTO ESISTENTE
da dismettere
P5
V6
P7
V8
V9
Sfiato
Sfiato
Strada
Fosso
Tronco
Gasdotto ASSEM De90
in PEAD, Cop. 1.00 m
Acquedotto ASSEM DN 50
in Acciaio, Cop. 1.00 m
Capannone abbandonato
Acquedotto ASSEM De 75
in PEAD, Cop. 1.00 m
Acquedotto Assem De 50 (abbandonato)
in PEAD, Cop. 1.00 m
Acquedotto ASSEM DN 150
in Acciaio, Cop. 1.00 m
Acquedotto DN 15
in Acciaio, Cop. 1.00 m
Acquedotto ASSEM De 75
in PEAD, Cop. 1.00 m
L.E.B.T.
L.E.B.T.
L.E.B.T.
Magazzino
7.44
0.00
Potenza 1093
Potenza 1092
Fabbricato in costruzione
Fognatura ASSEM DN
in PVC, Cop. 1.50m
173
172
150
171
181
180
177
179
176
189
34
55
31
209
18
60
87
86
172
168
175
176
167
179
83
195
77
123
127
129
124
120
82
39
65
64
40
207
184
182
21
45
52
196
177
70
94
30
27
29
28
80
33
210
211
209
212
32
9
190
50
88
87
186
183
F. 114
F. 99
SAN SEVERINO MARCHE (MC)

🟩 s.d. n.3
▨ s.d. n.3

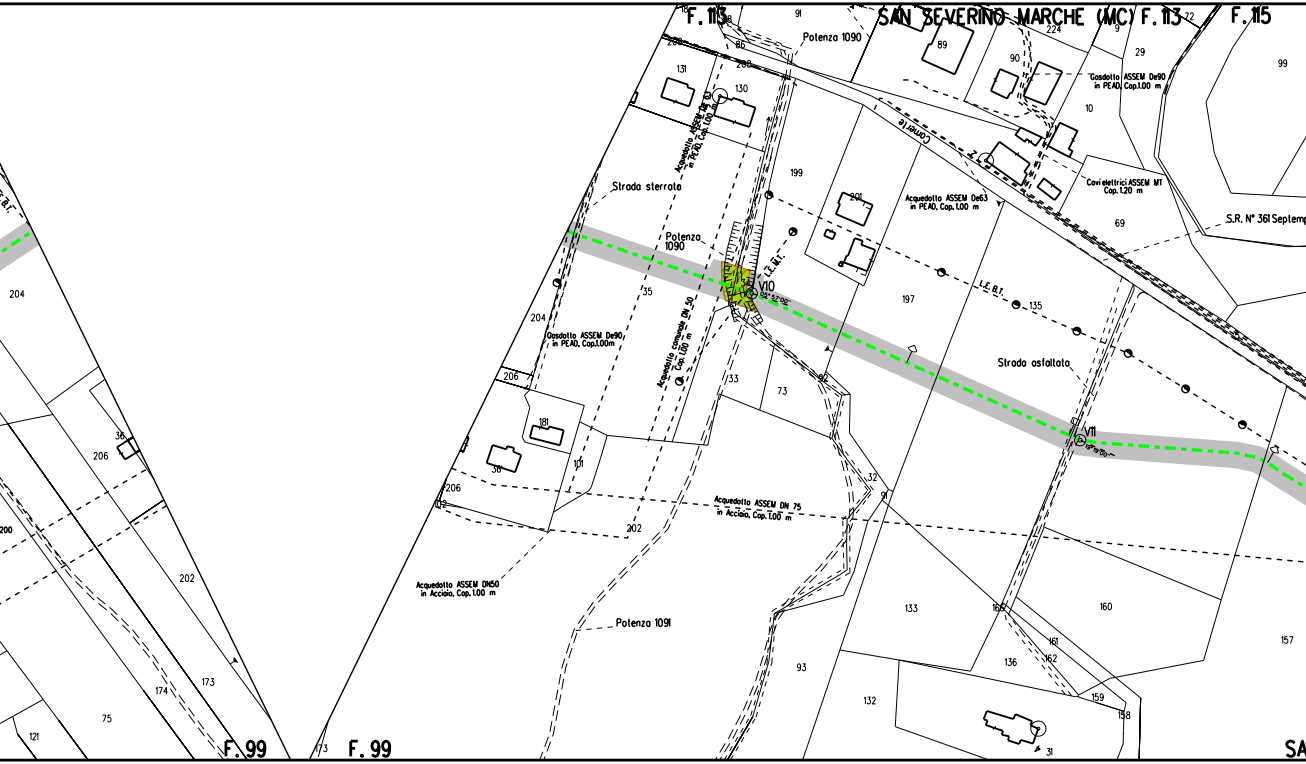
SAN SEVERINO MARCHE (MC) F. 113
F. 113
F. 115
F. 99
F. 99
Potenza 1090
Potenza 1090
Potenza 1091
Strada sterrata
Strada asfaltata
Camerte
S.R. N° 361 Septemp
Acquedotto ASSEM DN 63 in PEAD, Cop. 1.00 m
Acquedotto ASSEM De63 in PEAD, Cop. 1.00 m
Acquedotto comunale DN 50 Cop. 1.00 m
Acquedotto ASSEM DN 75 in Acciaio, Cop. 1.00 m
Acquedotto ASSEM DN50 in Acciaio, Cop. 1.00 m
Gasdotto ASSEM De90 in PEAD, Cop.1.00m
Gasdotto ASSEM De90 in PEAD, Cop.1.00 m
Cavi elettrici ASSEM MT Cop. 1.20 m
L.E. M.T.
L.E. B.T.
V10
V11
91
224
9
29
72
99
89
90
10
69
131
130
86
200
200
199
201
197
135
35
204
204
206
206
206
181
36
36
101
33
73
92
32
202
202
200
133
160
161
162
136
159
158
157
132
31
93
91
173
174
75
121

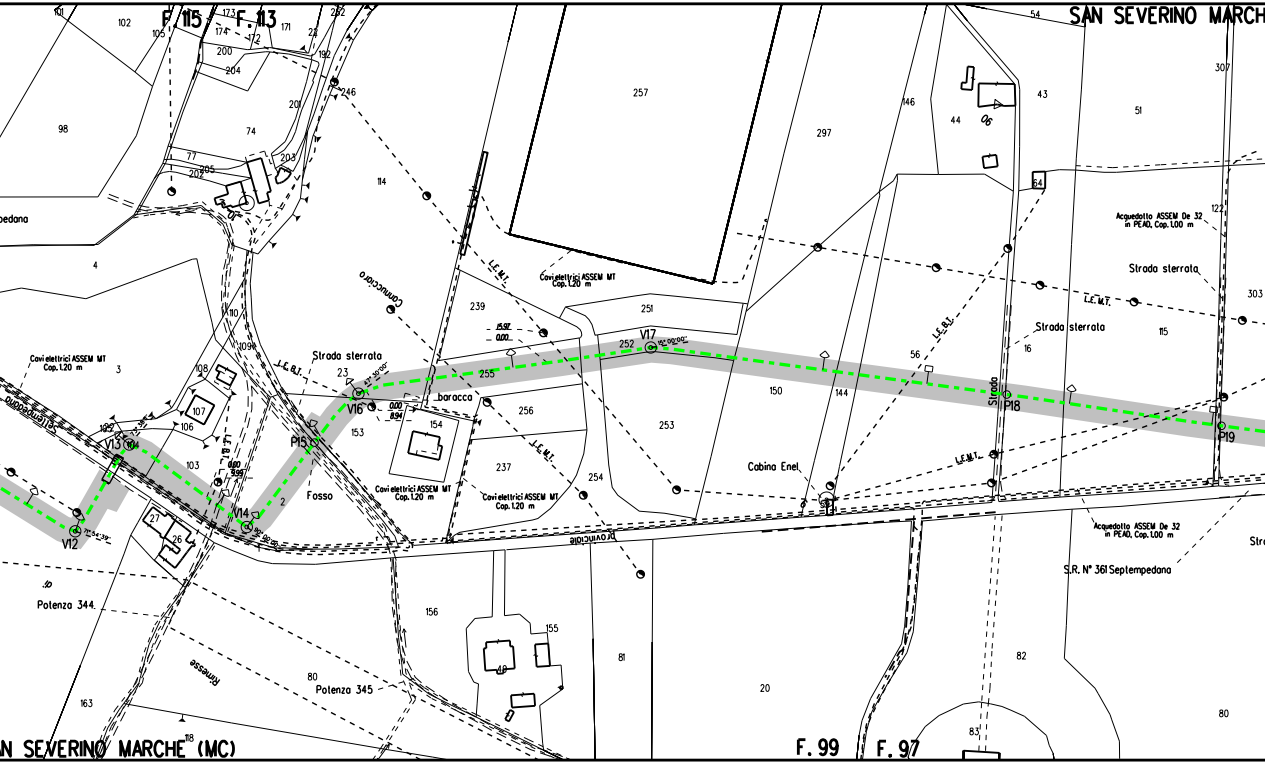
F. 115
F. 113
SAN SEVERINO MARCH
SAN SEVERINO MARCHE (MC)
F. 99
F. 97
Cavi elettrici ASSEM MT
Cop. 1.20 m
Acquedotto ASSEM De 32
in PEAD, Cop. 1.00 m
S.R. N° 361 Septempedana
Settempedana
Strada sterrata
Strada
Cabina Enel
Cannucciaro
baracca
Fosso
Rimesse
Potenza 344
Potenza 345
L.E.M.T.
L.E.B.T.
provinciale
V12
V13
V14
P15
V16
V17
P18
P19
15.97
0.00
8.94
9.95
101
102
105
173
174
172
171
23
232
200
204
192
246
201
98
74
77
205
202
203
114
257
297
146
54
44
90
43
51
307
64
122
303
115
16
56
150
144
253
251
252
255
239
256
154
153
237
254
4
3
110
109
108
107
106
103
104
2
27
26
156
155
81
20
82
83
80
163
118

s.d. n.4

s.d. n.4

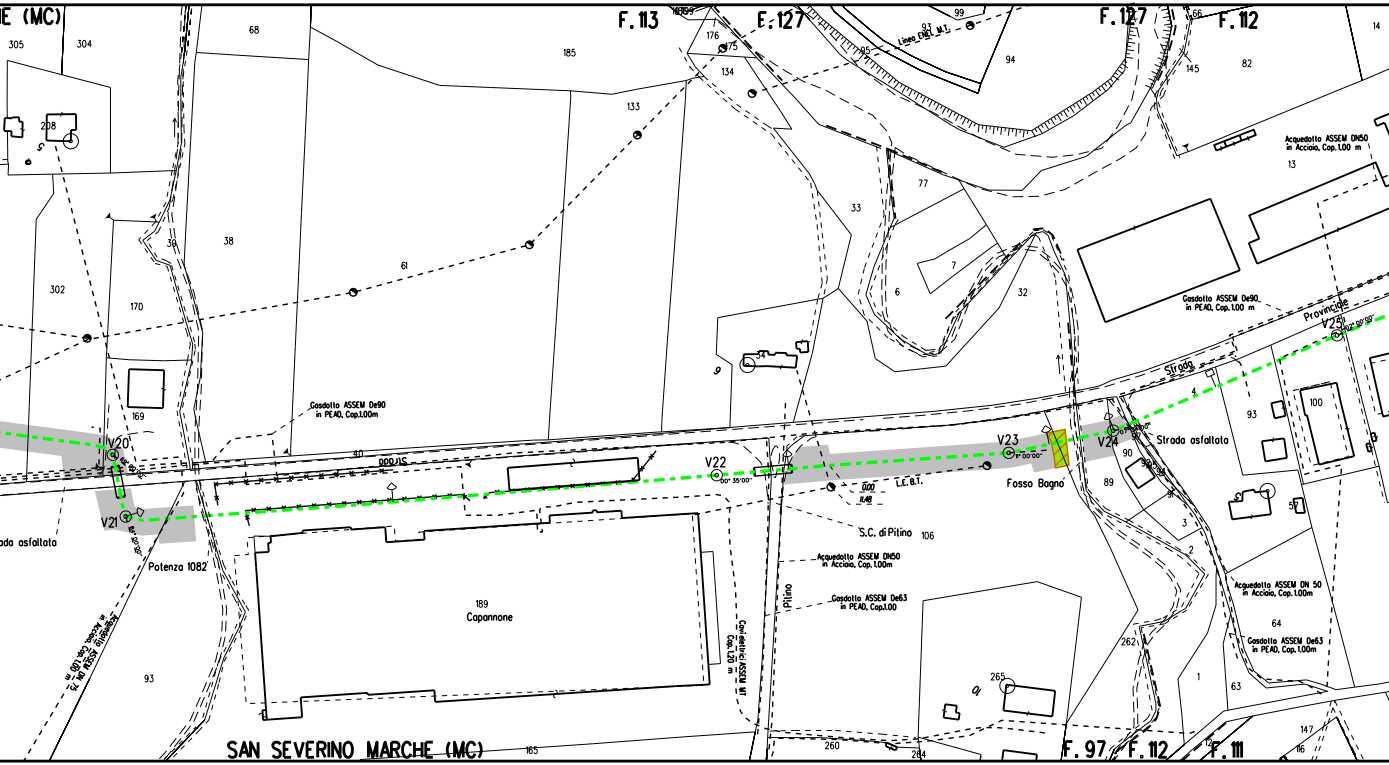
E (MC)
F. 113
F. 127
F. 127
F. 112
F. 97
F. 112
F. 111
SAN SEVERINO MARCHE (MC)
305
304
68
185
176
175
134
133
99
93
95
Linea ENEL M.T.
94
66
145
82
14
13
208
302
170
39
38
61
77
33
7
6
32
9
34
169
V20
V21
V22
V23
V24
V25
ada asfaltata
Potenza 1082
Gasdotto ASSEM De90 in PEAD, Cop.1,00m
40
Strada
189
Capannone
Acquedotto ASSEM DN 75 in Acciaio, Cop. 1,00 m
93
165
L.E.B.T.
0,00
11,48
S.C. di Pitino
106
Pitino
Cavi elettrici ASSEM MT Cop. 1,20 m
Acquedotto ASSEM DN50 in Acciaio, Cop. 1,00m
Gasdotto ASSEM De63 in PEAD, Cop.1,00
Fosso Bagno
89
90
Strada asfaltata
Strada
Provinciale
4
93
100
3
2
57
Acquedotto ASSEM DN50 in Acciaio, Cop. 1,00 m
Gasdotto ASSEM De90, in PEAD, Cop. 1,00 m
Acquedotto ASSEM DN 50 in Acciaio, Cop. 1,00m
Gasdotto ASSEM De63 in PEAD, Cop. 1,00m
64
262
1
63
265
10
260
264
147
116
12

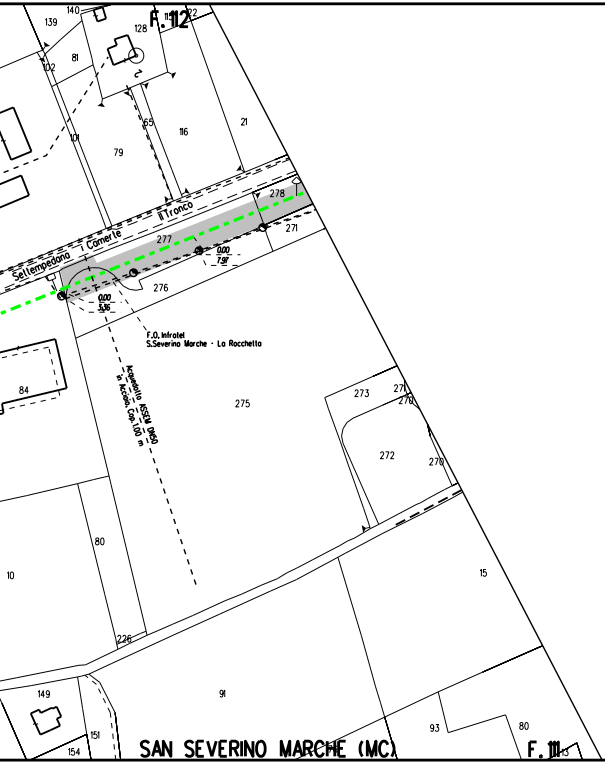
F.112
140
139
128
81
102
101
79
65
116
21
22
Settempedana
Camerte
II Tronco
278
277
271
276
0.00
7.97
0.00
5.36
F.O. Infratel
S.Severino Marche - La Rocchetta
Acquedotto ASSEM De60 in Acciaio. Cop.1.00 m
84
275
273
272
270
10
80
226
15
149
91
151
154
93
80
SAN SEVERINO MARCHE (MC)
F.111

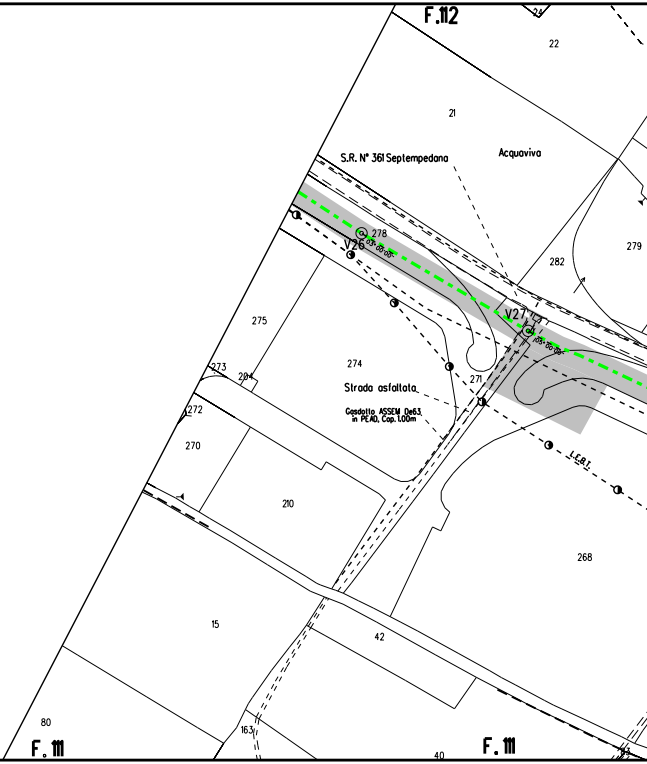
F.112
22
21
Acquaviva
S.R. N° 361 Septempedana
278
V26
V27
282
279
275
274
273
271
272
270
Strada asfaltata
Gasdotto ASSEM De63 in PEAD, Cop.1.00m
L.E.B.T.
210
268
15
42
163
80
40
F.111

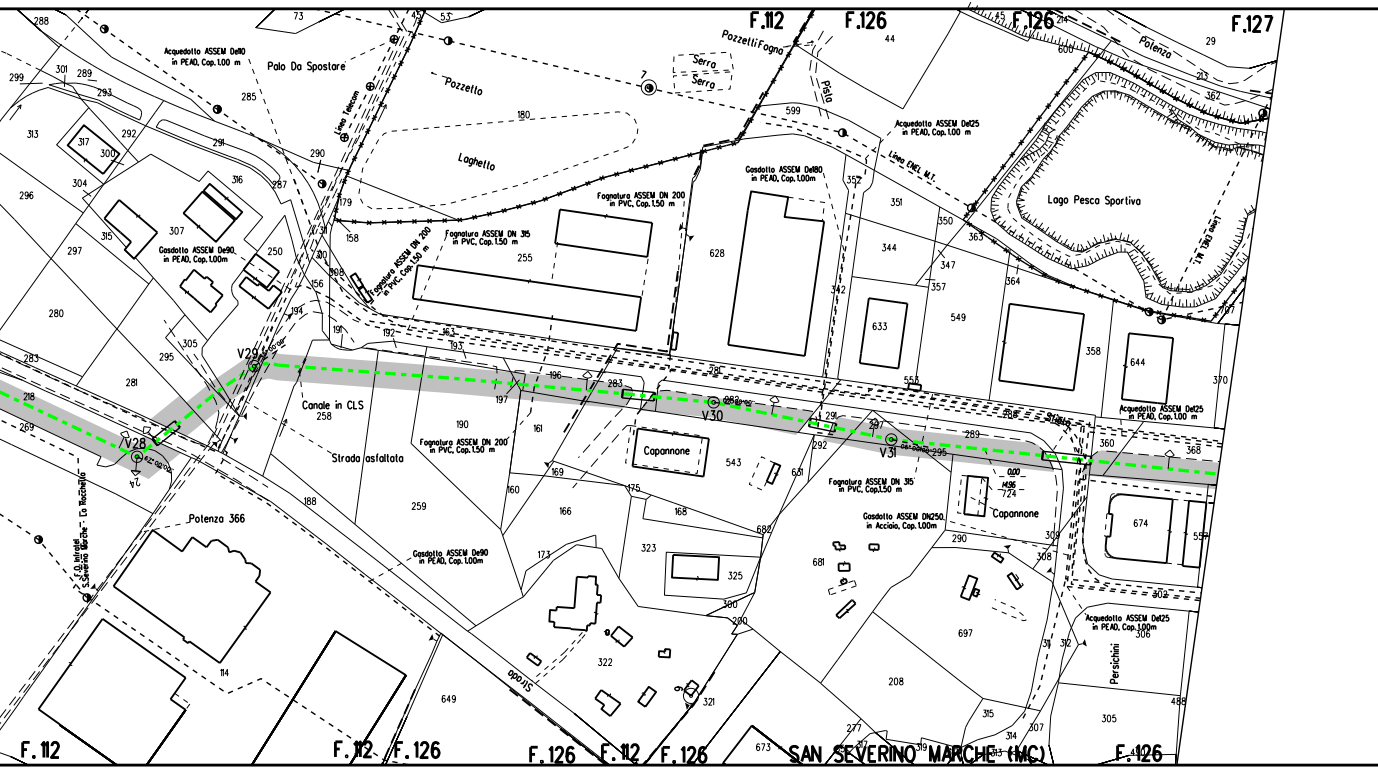
F.112
F.126
F.126
F.127
Pozzetti Fogna
Pista
Serra
Serra
Polenza
Acquedotto ASSEM De110
in PEAD, Cop. 1.00 m
Palo Da Spostare
Pozzetto
Linea Telecom
Laghetto
Acquedotto ASSEM De125
in PEAD, Cop. 1.00 m
Linea ENEL M.T.
Gasdotto ASSEM De180
in PEAD, Cop. 1.00m
Fognatura ASSEM DN 200
in PVC, Cop. 1.50 m
Fognatura ASSEM DN 315
in PVC, Cop. 1.50 m
Fognatura ASSEM DN 200
in PVC, Cop. 1.50 m
Gasdotto ASSEM De90
in PEAD, Cop. 1.00m
Lago Pesca Sportiva
V29
V28
V30
V31
Canale in CLS
Strada asfaltata
Fognatura ASSEM DN 200
in PVC, Cop. 1.50 m
Capannone
Fognatura ASSEM DN 315
in PVC, Cop. 1.50 m
Gasdotto ASSEM DN250
in Acciaio, Cop. 1.00m
Capannone
Acquedotto ASSEM De125
in PEAD, Cop. 1.00 m
Potenza 366
F.O. Infratel
S.Severino Marche - La Rocchetta
Gasdotto ASSEM De90
in PEAD, Cop. 1.00m
Strada
Acquedotto ASSEM De125
in PEAD, Cop. 1.00m
Persichini
F. 112
F. 112
F. 126
F. 126
F. 112
F. 126
SAN SEVERINO MARCHE (MC)
F. 126

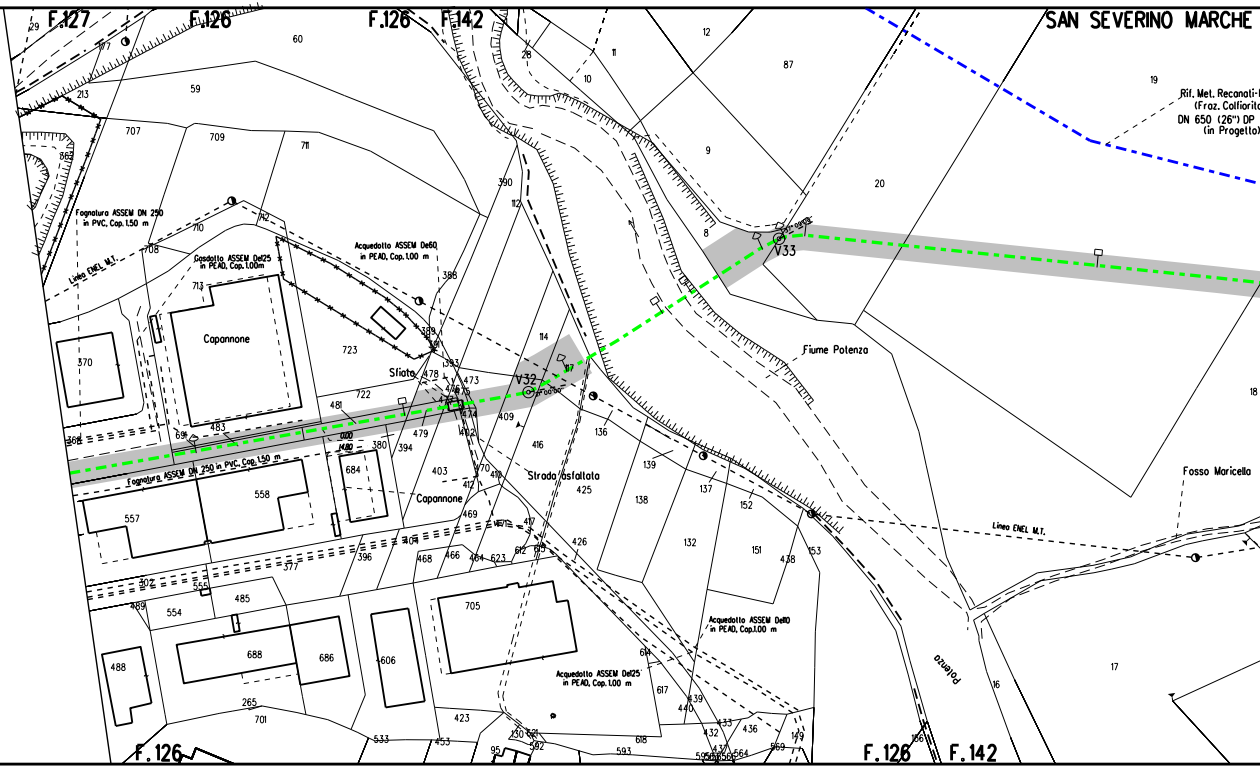
F.127
F.126
F.126
F.142
SAN SEVERINO MARCHE
Rif. Met. Reconati-
(Fraz. Colfiorit
DN 650 (26") DP
(in Progetto
V33
V32
Fiume Potenza
Fosso Maricella
Fognatura ASSEM DN 250
in PVC, Cop. 1.50 m
Gasdotto ASSEM De125
in PEAD, Cop. 1.00m
Acquedotto ASSEM De60
in PEAD, Cop. 1.00 m
Linea ENEL M.T.
Capannone
Sfiato
Fognatura ASSEM DN 250 in PVC, Cop. 1.50 m
Capannone
Strada asfaltata
Linea ENEL M.T.
Acquedotto ASSEM De110
in PEAD, Cop. 1.00 m
Acquedotto ASSEM De125
in PEAD, Cop. 1.00 m
Potenza
F.126
F.126
F.142
29
197
60
12
87
19
213
59
11
10
28
707
709
711
9
20
362
390
112
710
712
708
388
8
713
370
723
389
114
117
478
393
473
722
481
476
475
474
409
136
18
691
483
479
402
416
139
380
394
684
403
412
470
410
425
138
137
152
558
557
469
417
426
132
151
438
153
396
468
466
464
623
612
615
302
555
485
554
489
705
688
686
606
488
614
617
439
440
265
701
423
533
453
95
130
621
592
618
593
432
433
436
437
564
569
149
156
16
17

🟩 s.d. n.5

▨ s.d. n.5

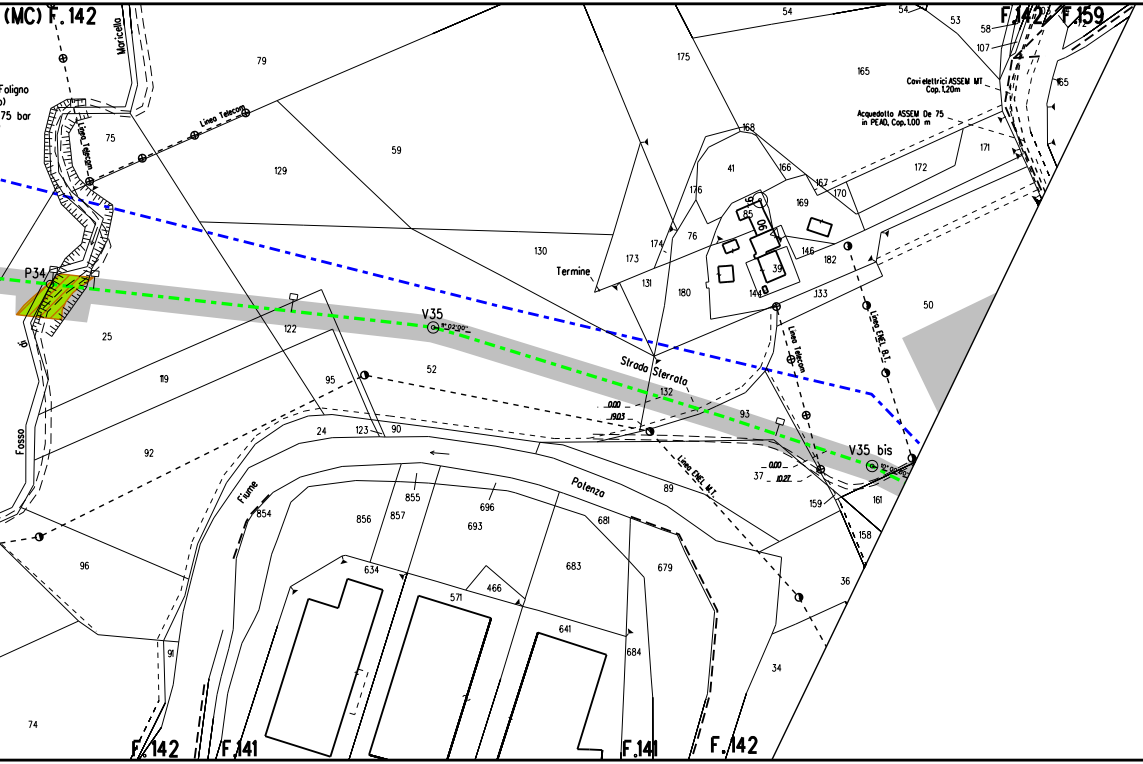
(MC) F.142
Moricello
Foligno
o)
75 bar
Linea Telecom
Linea Telecom
79
75
129
59
P34
25
119
92
96
74
91
122
V35
95
52
24
123
90
Fosso
Fiume
Potenza
854
856
857
855
696
693
634
571
466
641
683
681
679
684
34
36
89
130
Termine
173
174
131
180
76
176
41
168
166
167
169
170
85
90
146
39
182
144
133
175
54
165
53
58
107
F.142
F.159
165
Cavi elettrici ASSEM MT
Cop. 1,20m
Acquedotto ASSEM De 75
in PEAD, Cop. 1,00 m
171
172
50
Strada Sterrata
132
0,00
19,03
93
Linea Telecom
Linea ENEL B.T.
Linea ENEL M.T.
V35 bis
0,00
10,27
37
159
161
158
F.142
F.141
F.141
F.142

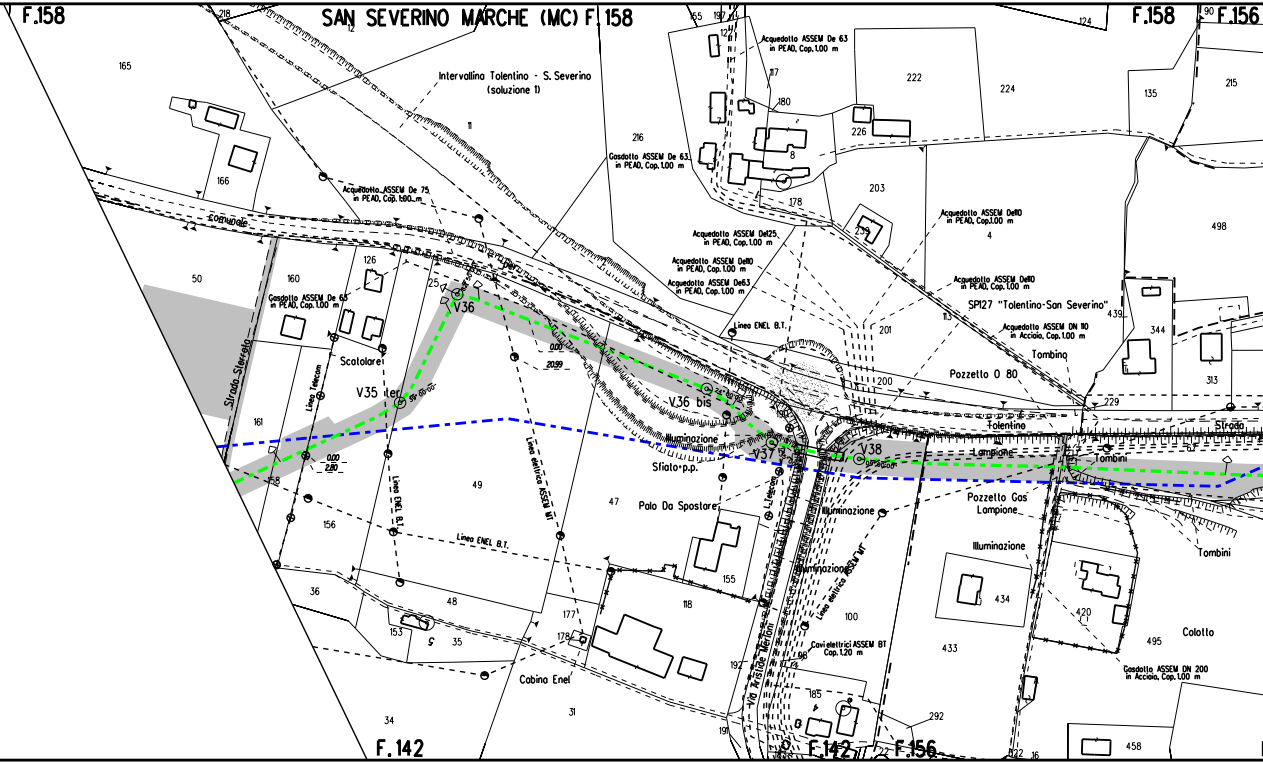
F.158
SAN SEVERINO MARCHE (MC) F.158
F.158
F.156
Intervallina Tolentino - S. Severino (soluzione 1)
Acquedotto ASSEM De 75 in PEAD, Cop. 1.00 m
Gasdotto ASSEM De 63 in PEAD, Cop. 1.00 m
Acquedotto ASSEM De 63 in PEAD, Cop. 1.00 m
Gasdotto ASSEM De 63 in PEAD, Cop. 1.00 m
Acquedotto ASSEM De125 in PEAD, Cop. 1.00 m
Acquedotto ASSEM De110 in PEAD, Cop. 1.00 m
Acquedotto ASSEM De63 in PEAD, Cop. 1.00 m
Acquedotto ASSEM De110 in PEAD, Cop. 1.00 m
Acquedotto ASSEM De110 in PEAD, Cop. 1.00 m
SP127 "Tolentino-San Severino"
Acquedotto ASSEM DN 110 in Acciaio, Cop. 1.00 m
Tombino
Pozzetto 0 80
Linea ENEL B.T.
Comunale
per
Strada Sterrata
Linea Telecom
Scatolare
V35 ter
V36
V36 bis
V37
V38
0.00
20.99
0.00
2.80
Illuminazione
Sfiato p.p.
Palo Da Spostare
Linea ENEL B.T.
Linea ENEL B.T.
Linea elettrica ASSEM MT
Linea elettrica ASSEM MT
L.Telecom
Illuminazione
Illuminazione
Illuminazione
Tolentino
Strada
Lampione
Tombini
Pozzetto Gas
Lampione
Tombini
Cavi elettrici ASSEM BT Cop. 1.20 m
Via Aristide Merloni
Cabina Enel
Colotto
Gasdotto ASSEM DN 200 in Acciaio, Cop. 1.00 m
F.142
F.142
F.156
165
166
218
12
11
216
50
160
126
25
161
158
156
49
47
36
48
153
35
34
177
178
31
118
155
192
191
55
197
122
117
180
8
178
222
224
226
203
239
4
201
200
113
135
215
498
439
344
313
229
100
98
185
434
433
420
495
292
22
122
16
458
124
90

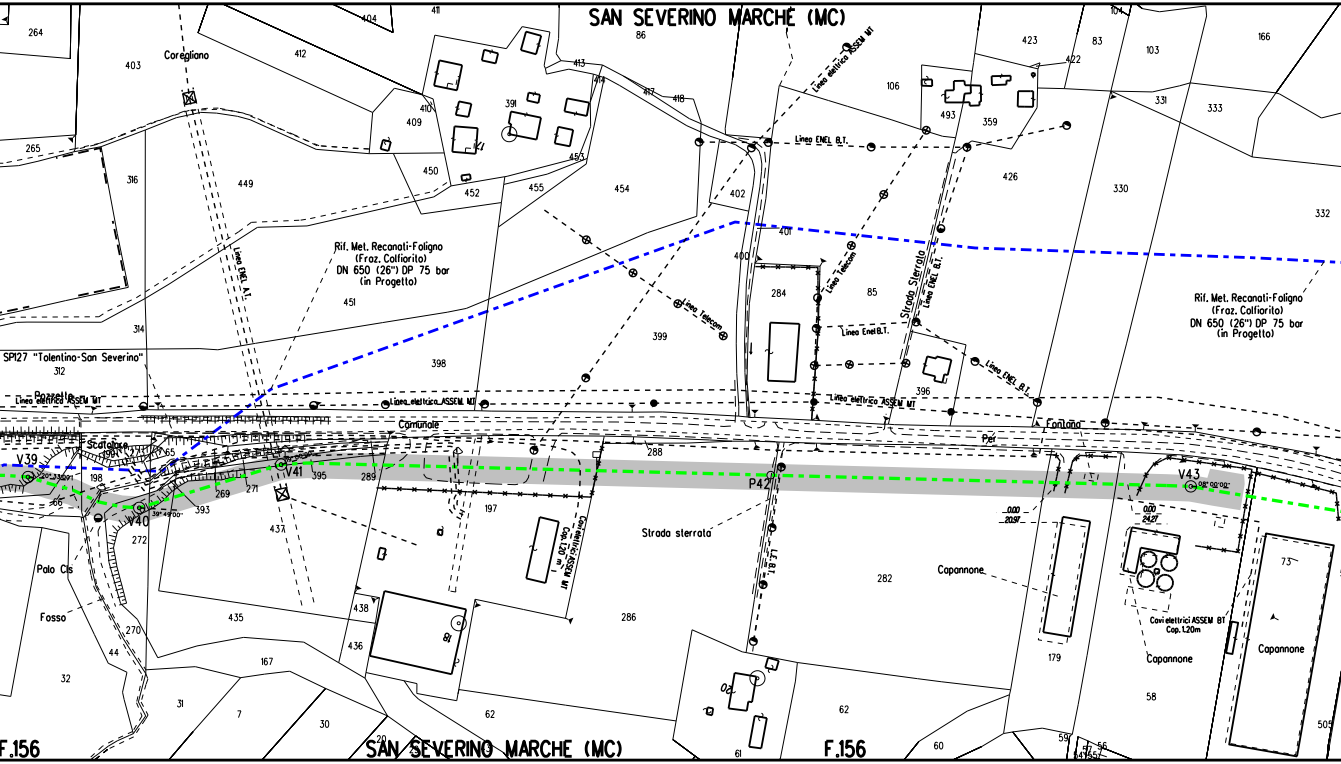
SAN SEVERINO MARCHE (MC)
Coregliano
Rif. Met. Reconati-Foligno
(Fraz. Colfiorito)
DN 650 (26") DP 75 bar
(in Progetto)
SP127 "Tolentino-San Severino"
Linea elettrica ASSEM MT
Linea ENEL A.T.
Linea ENEL B.T.
Linea Telecom
Strada Sterrata
Comunale
Fontana
Pozzetto
Scatolare
V39
V40
V41
P42
V43
Palo Cls
Fosso
Strada sterrata
Capannone
Cavi elettrici ASSEM MT
Cavi elettrici ASSEM BT
Cop. 1.20m
Rif. Met. Reconati-Foligno
(Fraz. Colfiorito)
DN 650 (26") DP 75 bar
(in Progetto)
F.156
SAN SEVERINO MARCHE (MC)
F.156

🟩 s.d. n.6

▨ s.d. n.6

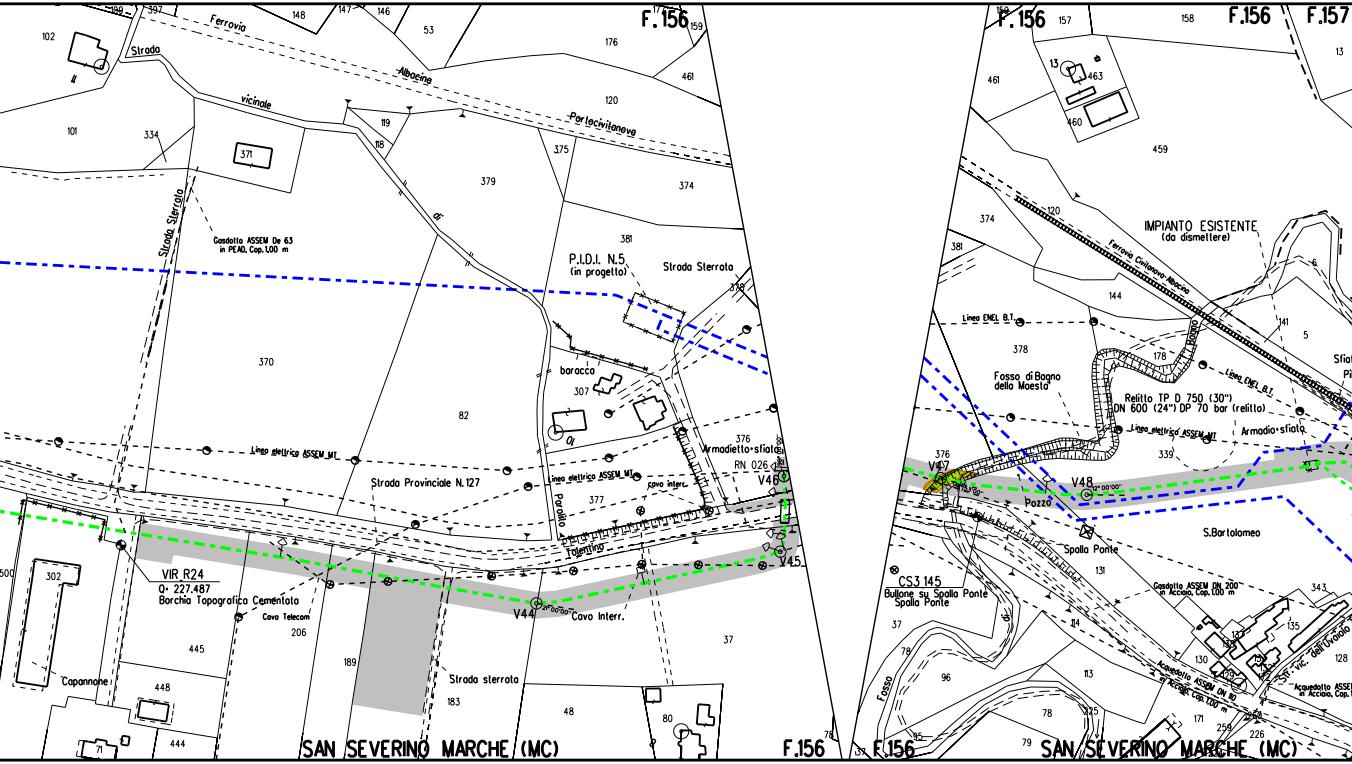
F.156
F.157
SAN SEVERINO MARCHE (MC)
SAN SEVERINO MARCHE (MC)
Ferrovia Albacina Portocivitanova
Strada vicinale di
Strada Sterrata
Gasdotto ASSEM De 63 in PEAD, Cop.1,00 m
P.I.D.I. N.5 (in progetto)
Strada Sterrata
baracca
Linea elettrica ASSEM MT
Strada Provinciale N.127
Paralito Tolentino
cavo interc.
Armadietto+sfiato
RN 026
V46
V45
V44
Cavo Interr.
VIR R24
Q= 227.487
Borchia Topografica Cementata
Cavo Telecom
Strada sterrato
Capannone
IMPIANTO ESISTENTE (da dismettere)
Ferrovia Civitanova-Albacina
Linea ENEL B.T.
Fosso di Bagno della Maesta'
Bagno
Relitto TP D 750 (30")
DN 600 (24") DP 70 bar (relitto)
Linea elettrica ASSEM MT
Armadio+sfiato
Sfiat
V47
V48
Pozzo
Spalla Ponte
S.Bartolomeo
CS3 145
Bullone su Spalla Ponte
Spalla Ponte
Gasdotto ASSEM DN 200 in Acciaio, Cop.1,00 m
Acquedotto ASSEM DN 80 in Acciaio, Cop.1,00 m
Str. vic. dell'Uvaiolo
Fosso

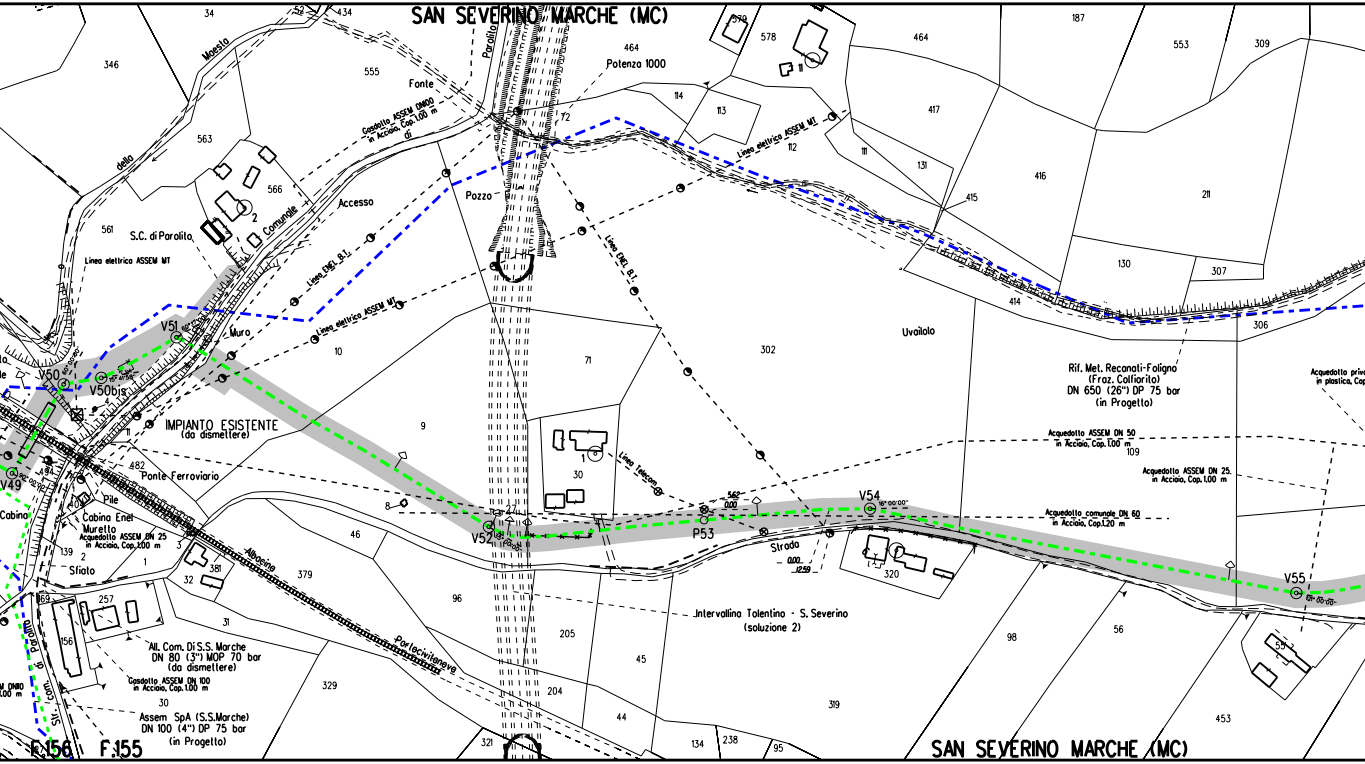
SAN SEVERINO MARCHE (MC)
Parolito
Potenza 1000
Fonte
Gasdotto ASSEM DN100 in Acciaio, Cop. 1.00 m
di
della Maestà
S.C. di Parolito
Comunale
Accesso
Pozzo
Linea elettrica ASSEM MT
Linea ENEL B.T.
Linea elettrica ASSEM MT
Linea ENEL B.T.
Linea elettrica ASSEM MT
Linea Telecom
Muro
V49
V50
V50bis
V51
V52
P53
V54
V55
IMPIANTO ESISTENTE
(da dismettere)
Ponte Ferroviario
Pile
Cabina
Cabina Enel
Murello
Acquedotto ASSEM DN 25 in Acciaio, Cop. 1.00 m
Sfiato
Albacina
Portecivitanova
Str. com. di Parolito
All. Com. Di S.S. Marche
DN 80 (3") MOP 70 bar
(da dismettere)
Gasdotto ASSEM DN 100 in Acciaio, Cop. 1.00 m
Assem SpA (S.S.Marche)
DN 100 (4") DP 75 bar
(in Progetto)
Strada
Uvailolo
Rif. Met. Recanati-Foligno
(Fraz. Colfiorito)
DN 650 (26") DP 75 bar
(in Progetto)
Acquedotto ASSEM DN 50 in Acciaio, Cop. 1.00 m
Acquedotto ASSEM DN 25. in Acciaio, Cop. 1.00 m
Acquedotto comunale DN 60 in Acciaio, Cop. 1.20 m
Acquedotto priv in plastica, Cop
Intervallino Tolentino - S. Severino
(soluzione 2)
F.156
F.155
SAN SEVERINO MARCHE (MC)
34
52
434
346
555
563
566
561
464
578
187
553
309
417
416
211
131
111
112
113
114
415
414
130
307
306
302
71
10
9
11
482
494
404
139
1
2
3
46
381
32
379
96
31
257
156
169
329
30
205
45
204
44
321
134
238
95
319
320
98
56
453
59
109

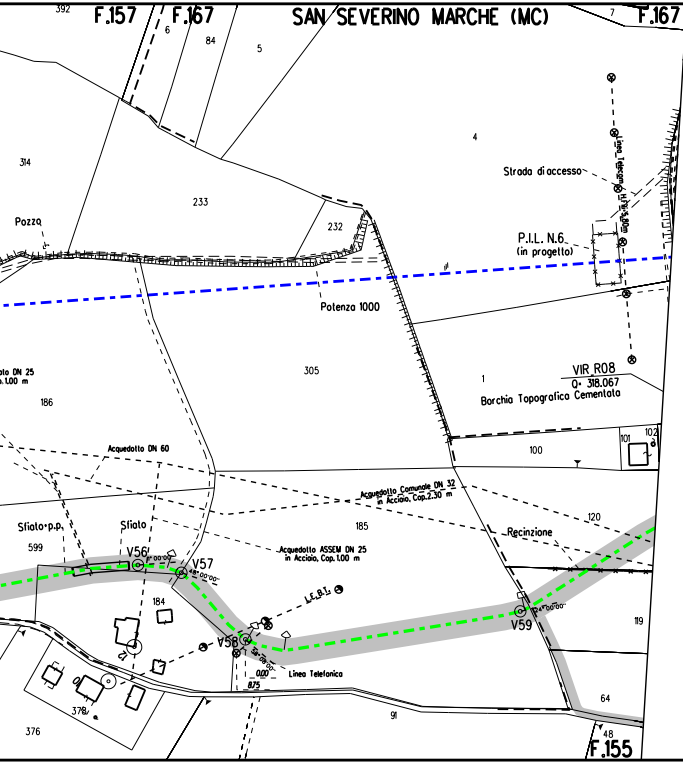
F.157
F.167
SAN SEVERINO MARCHE (MC)
F.167
392
6
84
5
7
4
314
233
232
Pozzo
Strada di accesso
Linea Telecom H.fili 5.80m
P.I.L. N.6
(in progetto)
Potenza 1000
305
1
VIR R08
Q= 318.067
Borchia Topografica Cementata
186
DN 25
1.00 m
Acquedotto DN 60
100
101
102
Acquedotto Comunale DN 32
in Acciaio, Cop.2.30 m
120
Sfiato p.p.
Sfiato
599
185
Recinzione
Acquedotto ASSEM DN 25
in Acciaio, Cop. 1.00 m
V56
V57
48°00'00"
184
L.E.B.T.
V58
V59
24°00'00"
119
0.00
8.75
Linea Telefonica
378
376
91
64
48
F.155

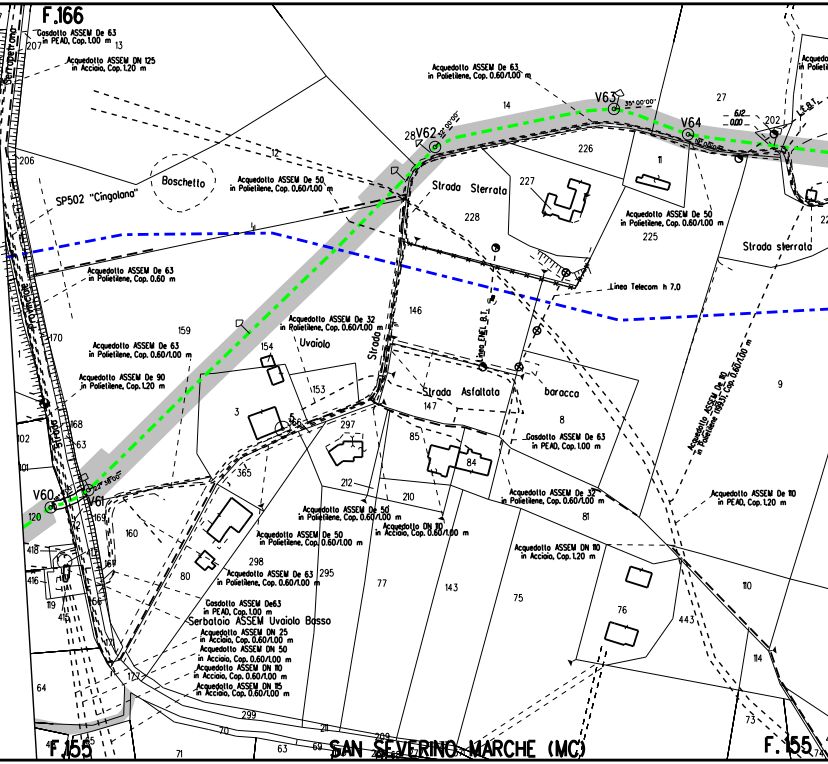
F.166
7
Serrapetrona
Gasdotto ASSEM De 63
in PEAD, Cop. 1.00 m
207
13
Acquedotto ASSEM DN 125
in Acciaio, Cop. 1.20 m
Acquedotto ASSEM De 63
in Polietilene, Cop. 0.60/1.00 m
V63
35°00'00"
14
27
V64
6.12
0.00
202
L.E.B.T.
28
V62
226
11
12
206
Boschetto
SP502 "Cingolano"
Acquedotto ASSEM De 50
in Polietilene, Cop. 0.60/1.00 m
Strada Sterrata
227
228
Acquedotto ASSEM De 50
in Polietilene, Cop. 0.60/1.00 m
225
Strada sterrata
Acquedotto ASSEM De 63
in Polietilene, Cop. 0.60 m
Linea Telecom h 7.0
Provinciale
146
170
159
Acquedotto ASSEM De 32
in Polietilene, Cop. 0.60/1.00 m
Acquedotto ASSEM De 63
in Polietilene, Cop. 0.60/1.00 m
154
Uvaiolo
Strada
Linea ENEL B.T.
Acquedotto ASSEM De 110
in Polietilene (1993), Cop. 0.60/1.00 m
9
Acquedotto ASSEM De 90
in Polietilene, Cop. 1.20 m
153
Strada Asfaltata
baracca
3
147
8
168
102
Strada
63
297
85
84
Gasdotto ASSEM De 63
in PEAD, Cop. 1.00 m
101
365
212
210
Acquedotto ASSEM De 32
in Polietilene, Cop. 0.60/1.00 m
Acquedotto ASSEM De 110
in PEAD, Cop. 1.20 m
V60
V61
120
169
81
160
Acquedotto ASSEM De 50
in Polietilene, Cop. 0.60/1.00 m
Acquedotto DN 110
in Acciaio, Cop. 0.60/1.00 m
Acquedotto ASSEM De 50
in Polietilene, Cop. 0.60/1.00 m
Acquedotto ASSEM DN 110
in Acciaio, Cop. 1.20 m
418
298
416
80
Acquedotto ASSEM De 63
in Polietilene, Cop. 0.60/1.00 m
295
77
143
75
110
119
Gasdotto ASSEM De63
in PEAD, Cop. 1.00 m
Serbatoio ASSEM Uvaiolo Basso
76
443
Acquedotto ASSEM DN 25
in Acciaio, Cop. 0.60/1.00 m
Acquedotto ASSEM DN 50
in Acciaio, Cop. 0.60/1.00 m
Acquedotto ASSEM DN 110
in Acciaio, Cop. 0.60/1.00 m
Acquedotto ASSEM DN 115
in Acciaio, Cop. 0.60/1.00 m
64
114
127
299
73
70
F.155
71
63
69
SAN SEVERINO MARCHE (MC)
F.155

🟩 s.d. n.7

▨ s.d. n.7

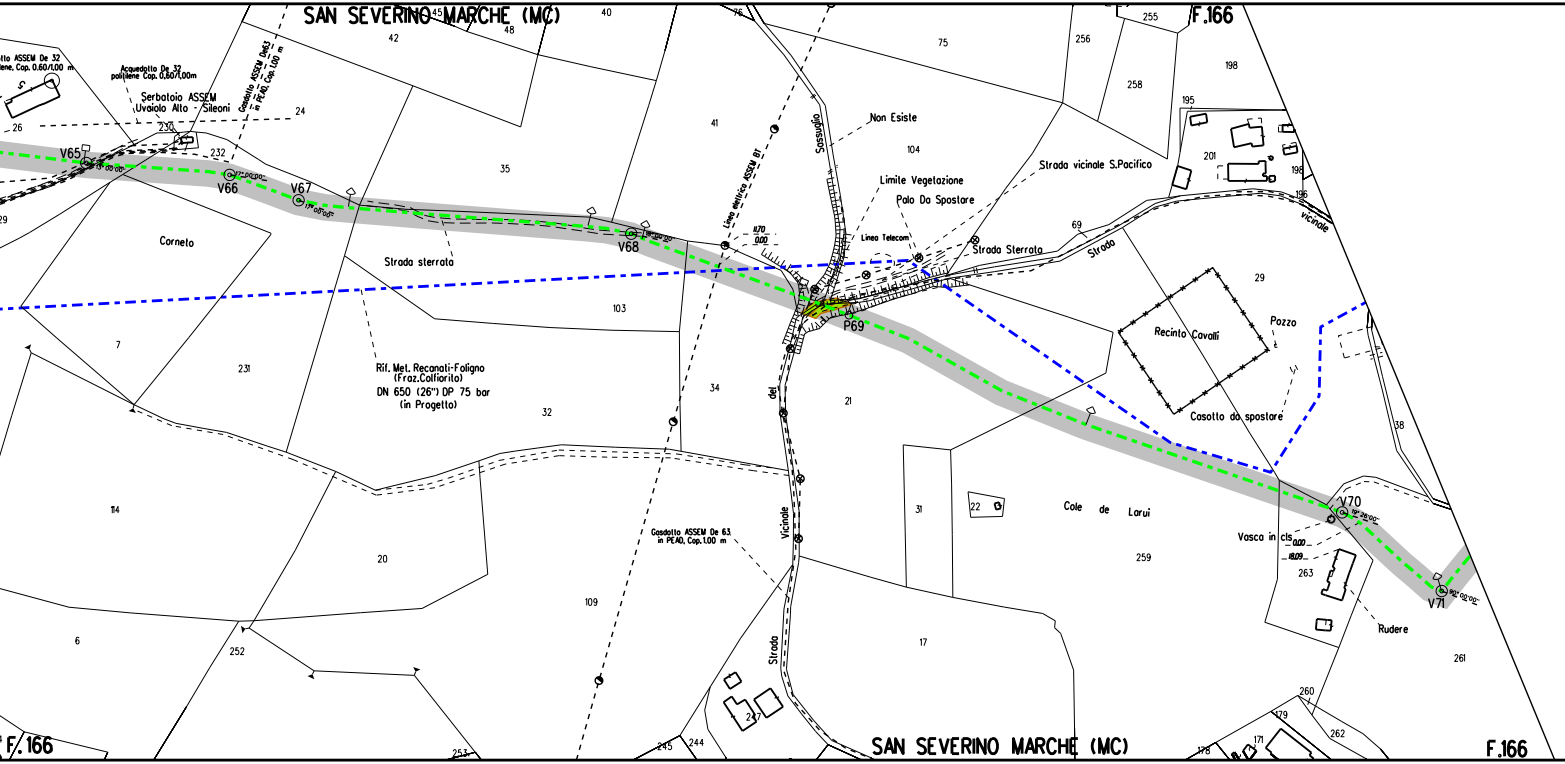
SAN SEVERINO MARCHE (MC)
F.166
Acquedotto ASSEM De 32
polietilene, Cap. 0.60/1.00 m
Acquedotto De 32
polietilene Cop. 0.60/1.00m
Serbatoio ASSEM
Uvaiolo Alto - Sileoni
Gasdotto ASSEM De63
in PEAD, Cop. 1.00 m
V65
V66
V67
V68
P69
V70
V71
Corneto
Strada sterrata
Rif. Met. Recanati-Foligno
(Fraz.Colfiorito)
DN 650 (26") DP 75 bar
(in Progetto)
Linea elettrica ASSEM BT
Sassuglio
Non Esiste
Limite Vegetazione
Palo Da Spostare
Linea Telecom
Strada Sterrata
Strada vicinale S.Pacifico
Strada vicinale
Strada Vicinale del Sassuglio
Recinto Cavalli
Pozzo
Casotto da spostare
Cole de Larui
Vasca in cls
Rudere
Gasdotto ASSEM De 63
in PEAD, Cop. 1.00 m
11.70
0.00
18.09
26
230
24
232
29
42
45
48
40
76
75
256
255
258
198
195
201
196
69
41
104
35
103
34
21
29
38
7
231
32
114
20
109
31
22
259
263
261
6
252
17
247
245
244
253
260
179
171
178
262

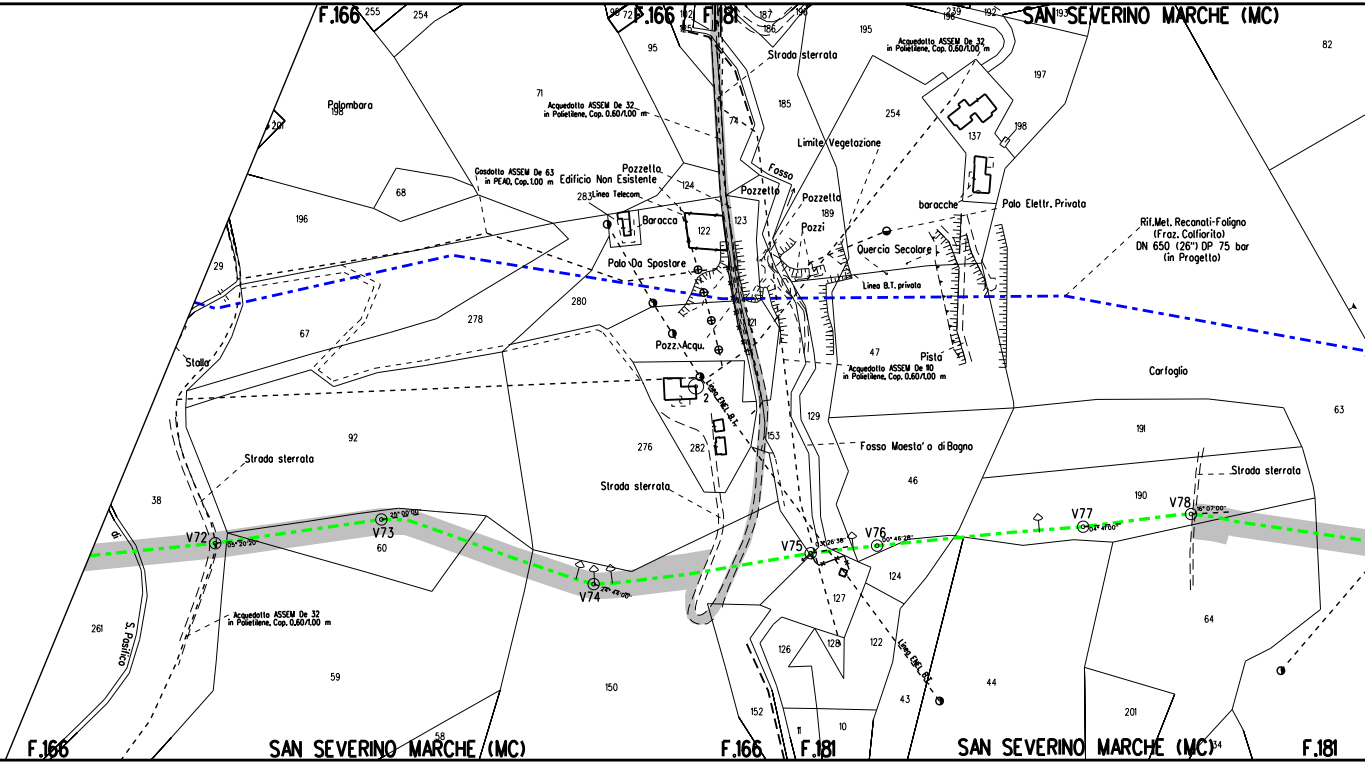
F.166
F.166
F.181
SAN SEVERINO MARCHE (MC)
82
Palombara
198
201
68
196
29
67
Stalla
278
280
92
38
Strada sterrata
V72
105°20'20"
V73
23°00'00"
60
V74
261
S.Pasifico
Acquedotto ASSEM De 32
in Polietilene, Cop. 0.60/1.00 m
59
150
58
71
Acquedotto ASSEM De 32
in Polietilene, Cop. 0.60/1.00 m
95
72
102
185
187
186
190
74
Strada sterrata
185
195
Acquedotto ASSEM De 32
in Polietilene, Cop. 0.60/1.00 m
239
196
192
193
197
254
137
198
Limite Vegetazione
Fosso
Gasdotto ASSEM De 63
in PEAD, Cop. 1.00 m
Edificio Non Esistente
Pozzetto
124
283
Linea Telecom
Pozzetto
Pozzetto
189
Pozzi
baracche
Palo Elettr. Privata
Barocca
122
123
Palo Da Spostare
Quercia Secolare
Linea B.T. privata
Rif.Met. Recanati-Foligno
(Fraz. Colfiorito)
DN 650 (26") DP 75 bar
(in Progetto)
121
Pozz. Acqu.
47
Pista
Acquedotto ASSEM De 110
in Polietilene, Cop. 0.60/1.00 m
Carfoglio
2
Linea ENEL B.T.
129
63
153
276
282
Fosso Maesta' o di Bagno
191
46
Strada sterrata
190
Strada sterrata
V78
16°07'00"
V77
04°41'00"
V76
00°46'28"
V75
93°26'38"
124
127
64
126
128
122
Linea ENEL B.T.
43
44
201
152
11
10
F.166
SAN SEVERINO MARCHE (MC)
F.166
F.181
SAN SEVERINO MARCHE (MC)
F.181

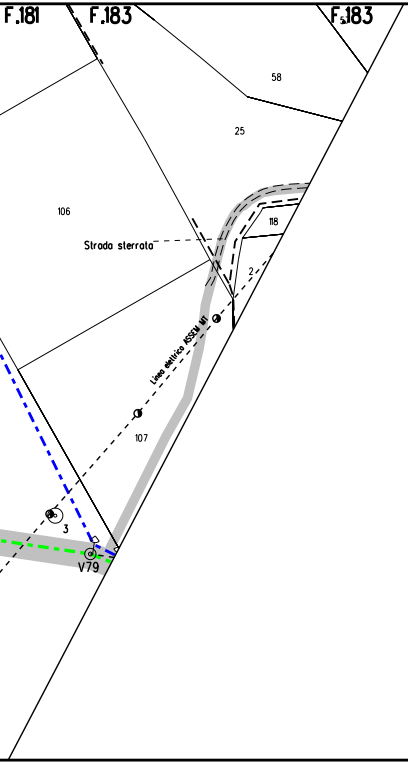
F.181
F.183
F.183
58
25
106
118
Strada sterrata
2
Linea elettrica ASSEM MT
107
3
V79

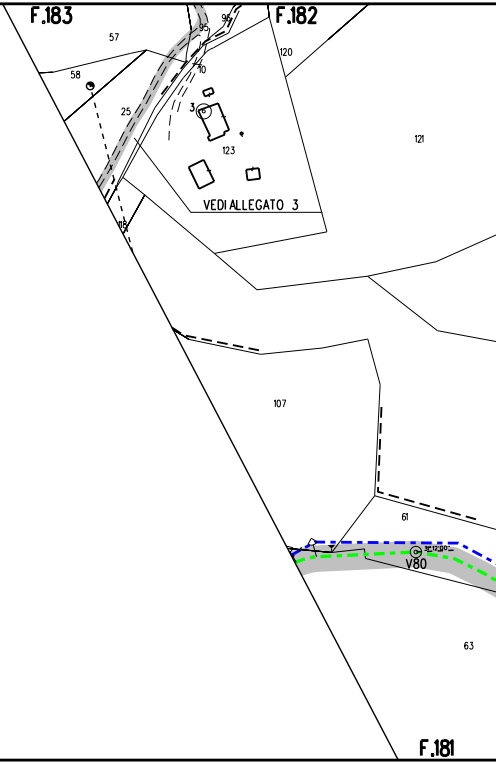
F.183
57
95
96
F.182
120
58
10
25
3
123
121
VEDI ALLEGATO 3
118
107
61
V80
63
F.181

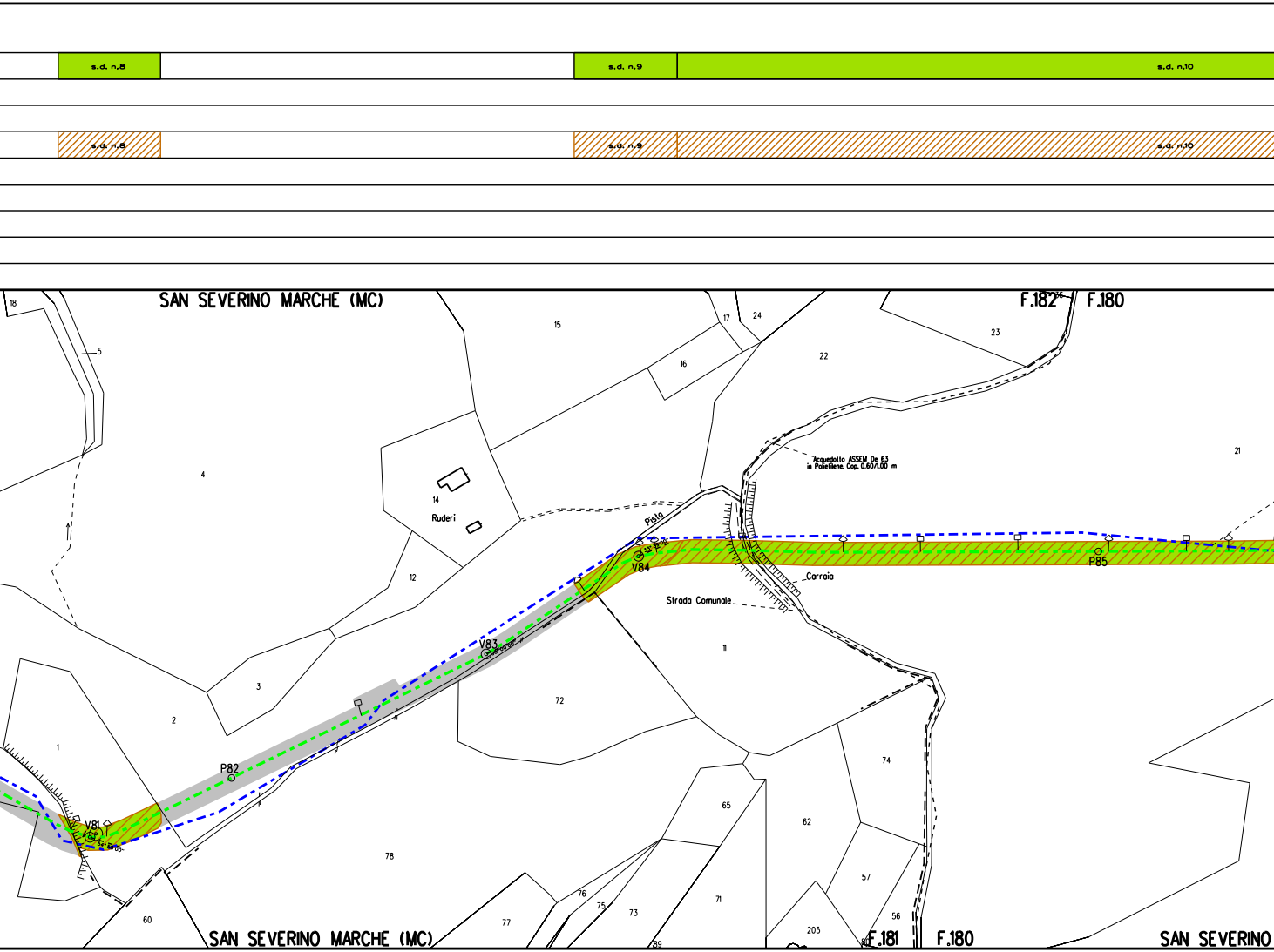
s.d. n.8
s.d. n.9
s.d. n.10
s.d. n.8
s.d. n.9
s.d. n.10
SAN SEVERINO MARCHE (MC)
F.182
F.180
18
5
4
15
17
24
16
22
23
21
14
Ruderi
12
3
2
1
Acquedotto ASSEM De 63
in Polietilene, Cop. 0.60/1.00 m
Pista
V84
P85
Carraio
Strada Comunale
11
V83
72
P82
V81
78
74
65
62
57
56
60
77
76
75
73
71
205
89
SAN SEVERINO MARCHE (MC)
F.181
F.180
SAN SEVERINO

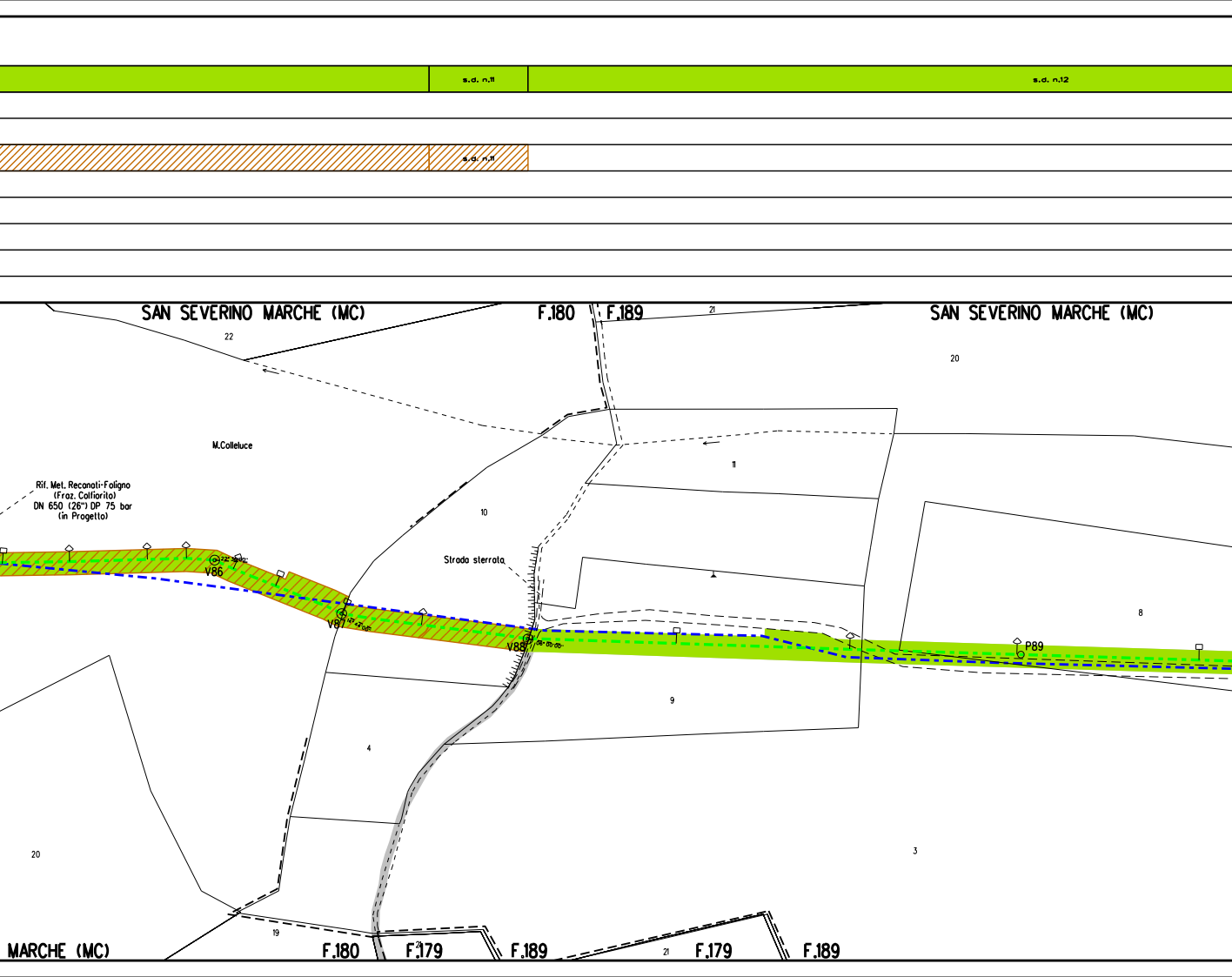
s.d. n.11
s.d. n.12
s.d. n.11
SAN SEVERINO MARCHE (MC)
F.180
F.189
21
SAN SEVERINO MARCHE (MC)
22
20
M.Colleluce
11
Rif. Met. Recanati-Foligno
(Fraz. Colfiorito)
DN 650 (26") DP 75 bar
(in Progetto)
10
Strada sterrata
V86
V87
V88
P89
8
9
4
3
20
19
MARCHE (MC)
F.180
21
F.179
F.189
21
F.179
F.189

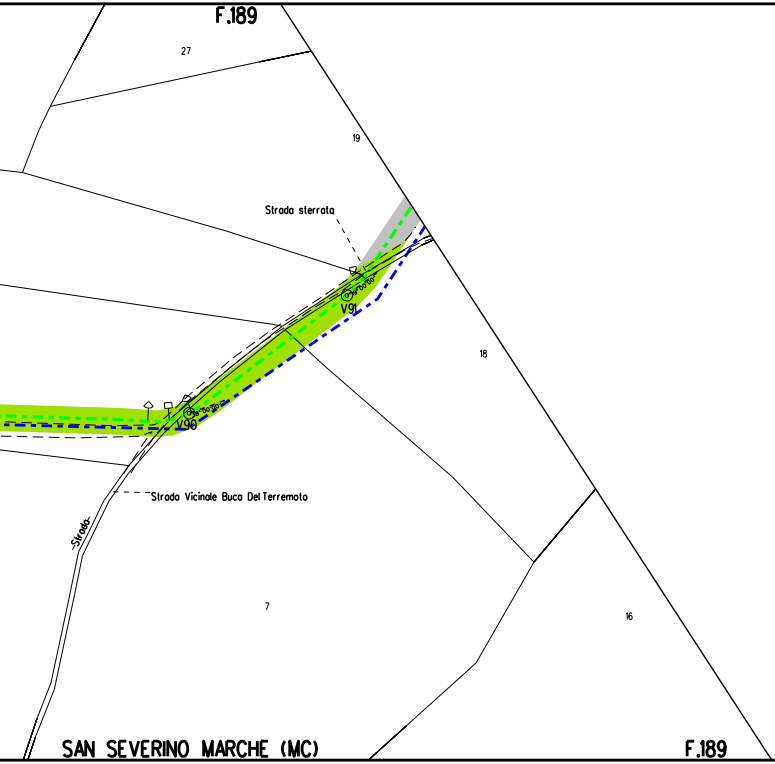
F.189
27
19
Strada sterrata
V91
18
V90
Strada Vicinale Buca Del Terremoto
Strada
7
16
SAN SEVERINO MARCHE (MC)
F.189

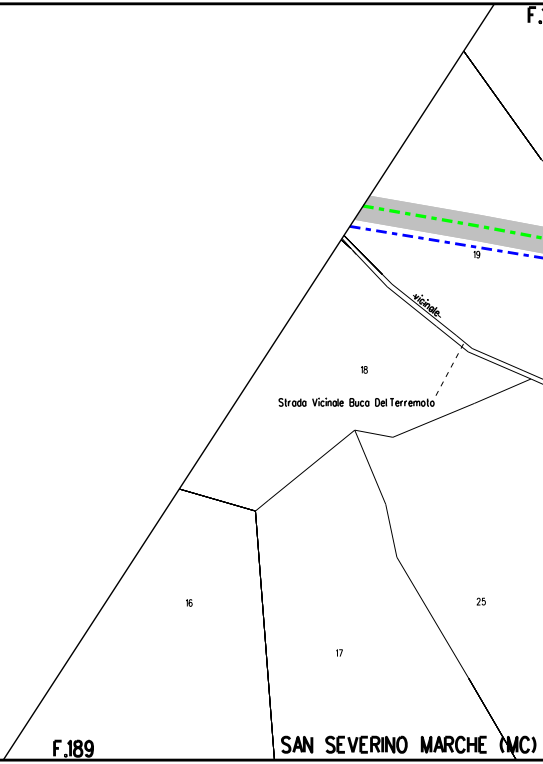
19
vicinale
18
Strada Vicinale Buca Del Terremoto
16
17
25
F.189
SAN SEVERINO MARCHE (MC)

s.d. n.13

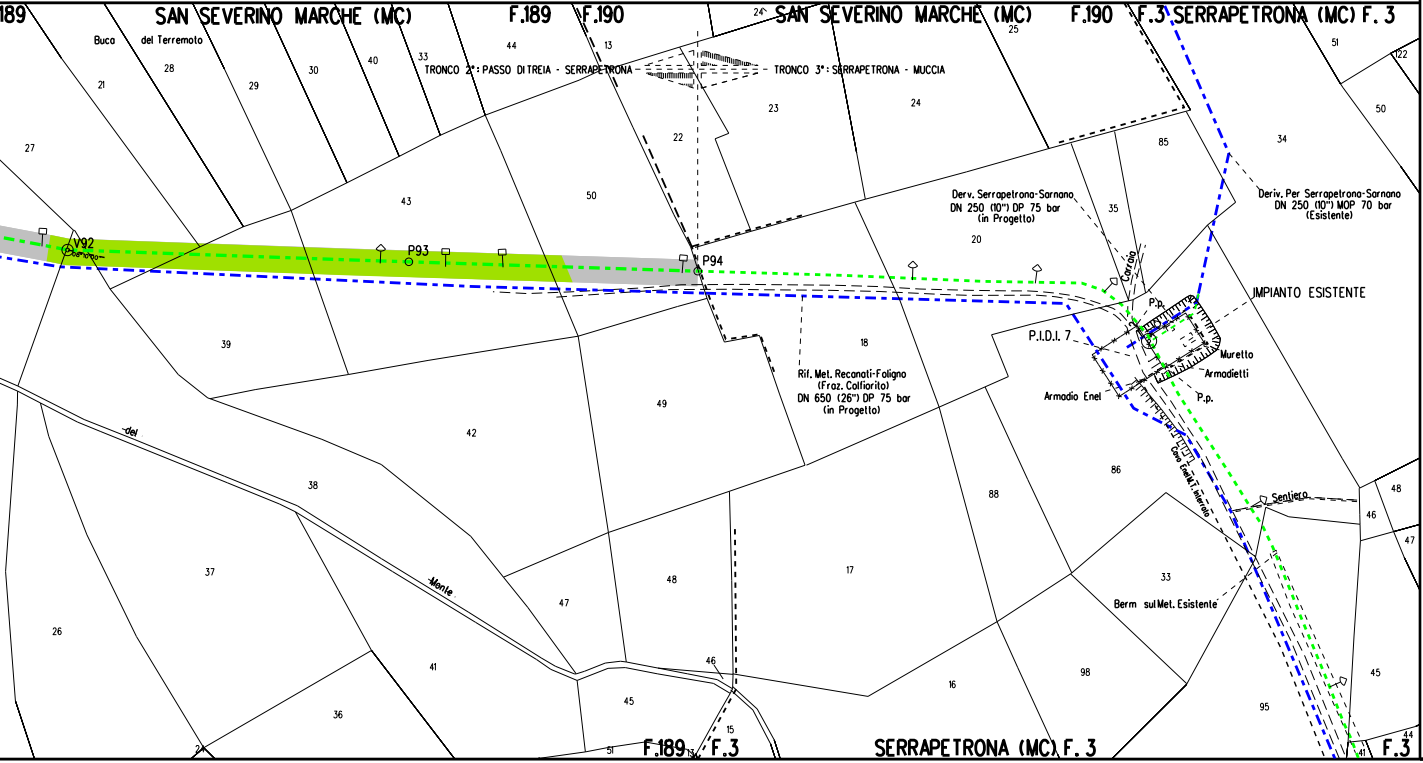
189
SAN SEVERINO MARCHE (MC)
F.189
F.190
SAN SEVERINO MARCHE (MC)
F.190
F. 3
SERRAPETRONA (MC) F. 3
Buca del Terremoto
TRONCO 2°: PASSO DI TREIA - SERRAPETRONA
TRONCO 3°: SERRAPETRONA - MUCCIA
V92
P93
P94
Derv. Serrapetrona-Sarnano DN 250 (10") DP 75 bar (in Progetto)
Deriv. Per Serrapetrona-Sarnano DN 250 (10") MOP 70 bar (Esistente)
IMPIANTO ESISTENTE
P.I.D.I. 7
P.p.
Muretto
Armadietti
Armadio Enel
P.p.
Rif. Met. Recanati-Foligno (Fraz. Colfiorito) DN 650 (26") DP 75 bar (in Progetto)
Cavo Enel Interrato
Sentiero
Berm sul Met. Esistente
del
Monte
F.189
F.3
SERRAPETRONA (MC) F. 3
F.3
21
27
28
29
30
33
40
44
13
24
25
51
122
50
34
85
35
20
22
23
24
43
50
39
18
49
42
38
37
26
36
41
47
48
17
16
98
33
86
88
95
45
46
47
48
44
41
45
46
15
13
51

LEGENDA

SIMBOLOGIA TEMATICA

⬜	AREA DI OCCUPAZIONE TEMPORANEA
🟩 [n]	INERBIMENTI [numero scheda di dettaglio]
🟥	APPORTO DI FIORUME
▨ [n]	RIMBOSCHIMENTO CON PIANTAGIONE DIFFUSA [numero scheda di dettaglio]
░	MESSA A DIMORA DI ALBERI [h 1,5 - 2 metri]
🟩	ZSC
🟦 [n]	IMPIANTI FUORI TERRA [numero scheda di dettaglio]

SIMBOLOGIA DI LINEA

- - - - -	Gasdotto Snam Rete Gas da porre fuori esercizio e recuperare
- · - · -	Gasdotto Snam Rete Gas in esercizio

DISEGNI DI RIFERIMENTO	N.

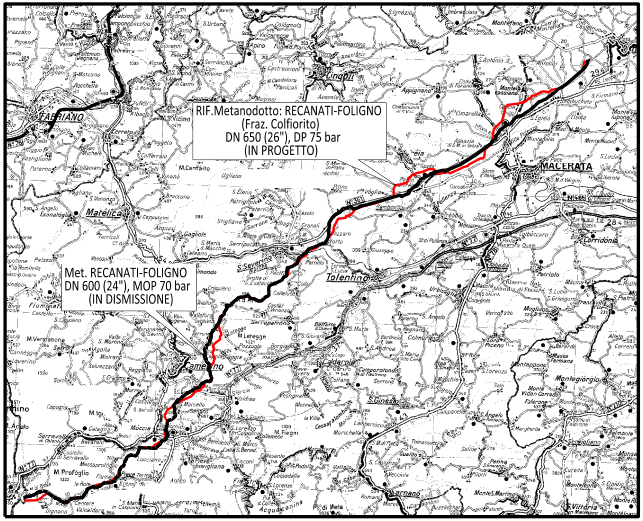
RIF.Metanodotto: RECANATI-FOLIGNO
(Fraz. Colfiorito)
DN 650 (26"), DP 75 bar
(IN PROGETTO)
Met. RECANATI-FOLIGNO
DN 600 (24"), MOP 70 bar
(IN DISMISSIONE)
Cingoli
MACERATA
Matelica
Tolentino
Camerino

COROGRAFIA

0	APRILE 2022	EMISSIONE	TARINI	RAGGI	STEFANI
Rev.	DATA	DESCRIZIONE	ELABORATO	VERIFICATO	APPROVATO

CLIENTE	PROGETTISTA SAIPEM	WBS CLIENTE NR/19136/R-L01 COD. TEC. 9113569 COMM. SAIPEM 023087-185	UNITA' 300

Metanodotto: RECANATI - FOLIGNO
2° TRONCO: PASSO DI TREIA - SERRAPETRONA
DN 600 (24") MOP=70 bar

PROGETTO DISMISSIONI
PLANIMETRIA CATASTALE CON PROGETTO DI RIPRISTINO VEGETAZIONALE

DISEGNO LB-41E-82754
REVISIONE 0
FG. DI
SCALA 1:2000

Il presente disegno e' di proprieta' aziendale - La societa' tutelera' i propri diritti a termine di legge.