DATI TECNICI FUNZIONALI

| | |
|---|---|
| INERBIMENTI [numero scheda di dettaglio] | s.d. n.1 <br> s.d. n.2 |
| APPORTO DI FIORUME | |
| | |
| RIMBOSCHIMENTO [numero s. di d.] | s.d. n.1 |
| MESSA A DIMORA DI ALBERI [h 1,5 - 2 metri] | |
| SITI N2000 [codice] | |
| | |
| | |
| IMPIANTO [numero scheda] | |

CONFINI AMMINISTRATIVI

## DATI CARATTERISTICI

DATI DI COSTRUZIONE

PRESSIONE DI PROGETTO 75 bar

PRESSIONE MASSIMA DI ESERCIZIO (MOP) 70.0 bar

FATTORE DI SICUREZZA K=1.75

DIAMETRO PREVALENTE = 600.0 (DN)

REALIZZATO IN CONFORMITA' AL D.M 600.0 (DN)

RIVESTIMENTO GIUNTI DI SALDATURA

DATI GENERALI

DN 600 SP 11.1 [API]

LUNGHEZZA TOTALE IMPIANTO 18880.10 m.

FASE EMISSIONE

CONFINI AMMINISTRATIVI

PLANIMETRIA 1:2000

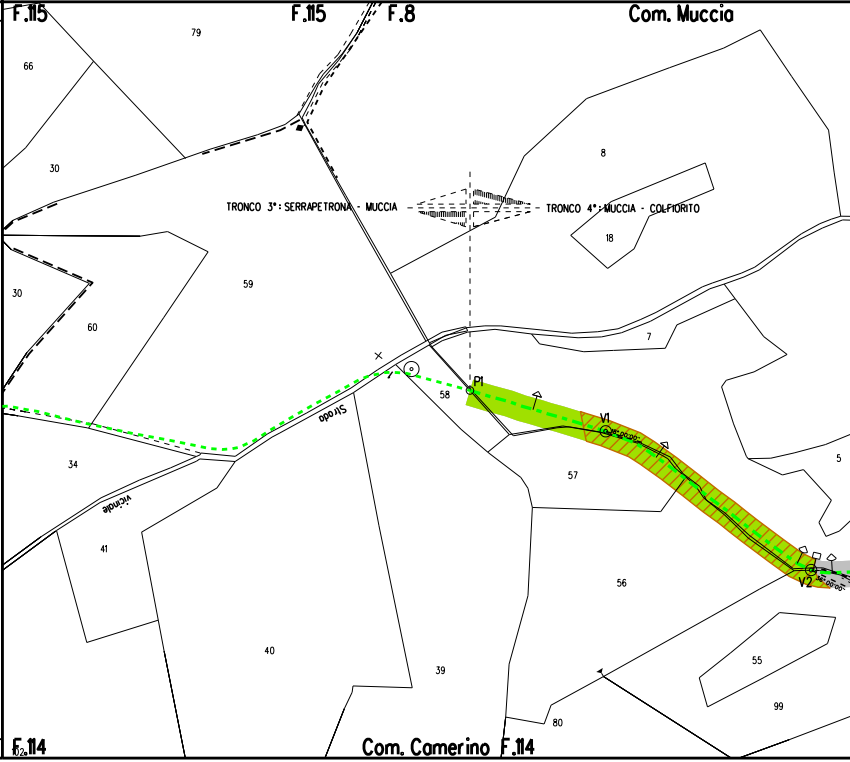
F.115
F.115
F.8
Com. Muccia
79
66
30
8
TRONCO 3°: SERRAPETRONA - MUCCIA
TRONCO 4°: MUCCIA - COLFIORITO
18
59
30
60
7
P1
58
V1
Strada
34
57
5
vicinale
41
56
V2
40
39
55
99
80
F.114
Com. Camerino F.114

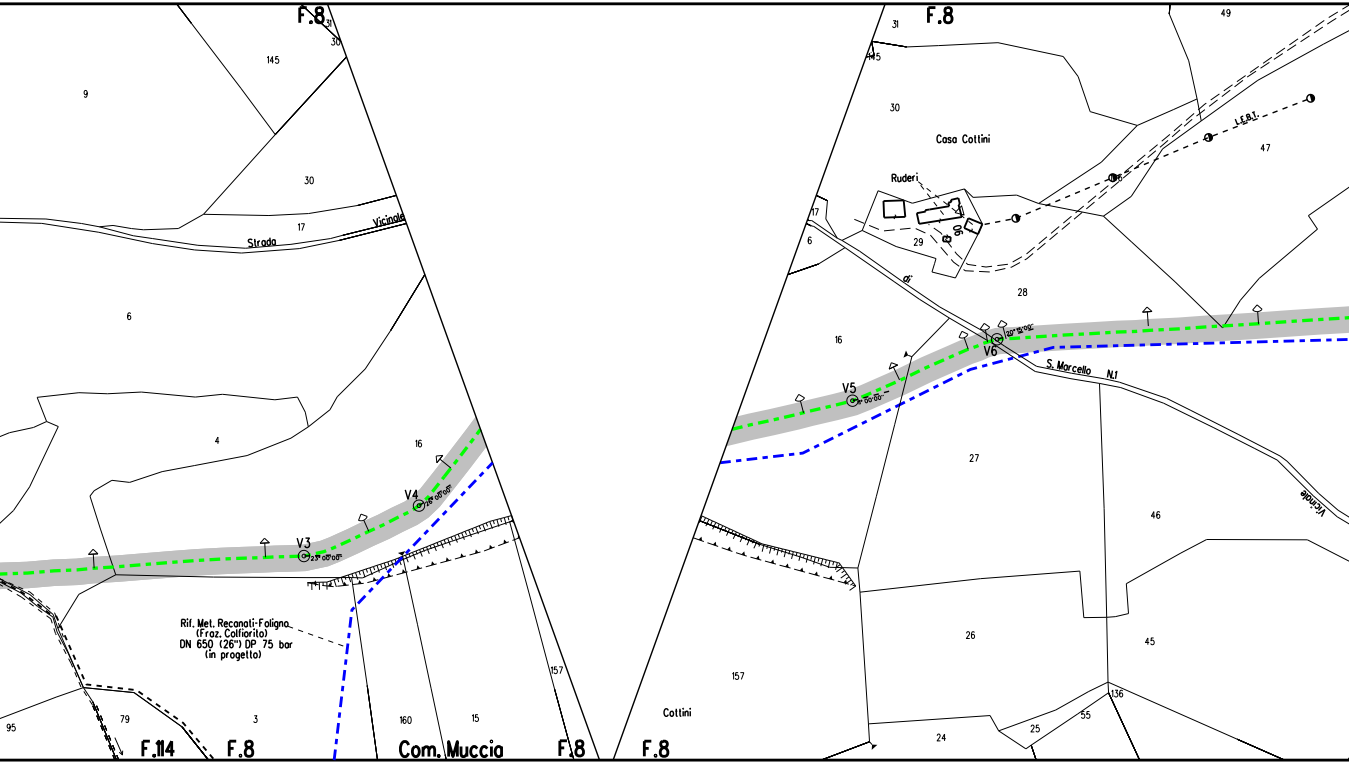
F.8
31
30
145
9
30
17
Strada
Vicinale
6
4
16
V3
23° 00'00"
V4
26° 00'00"
Rif. Met. Recanati-Foligno
(Fraz. Colfiorito)
DN 650 (26") DP 75 bar
(in progetto)
95
79
3
160
15
157
F.114
F.8
Com. Muccia
F.8
F.8
31
145
30
Casa Cottini
Ruderi
49
47
L.E.B.T.
17
6
29
28
di
16
V5
V6
20° 15'00"
S. Marcello
N.1
27
Vicinale
46
157
Cottini
26
45
136
55
25
24

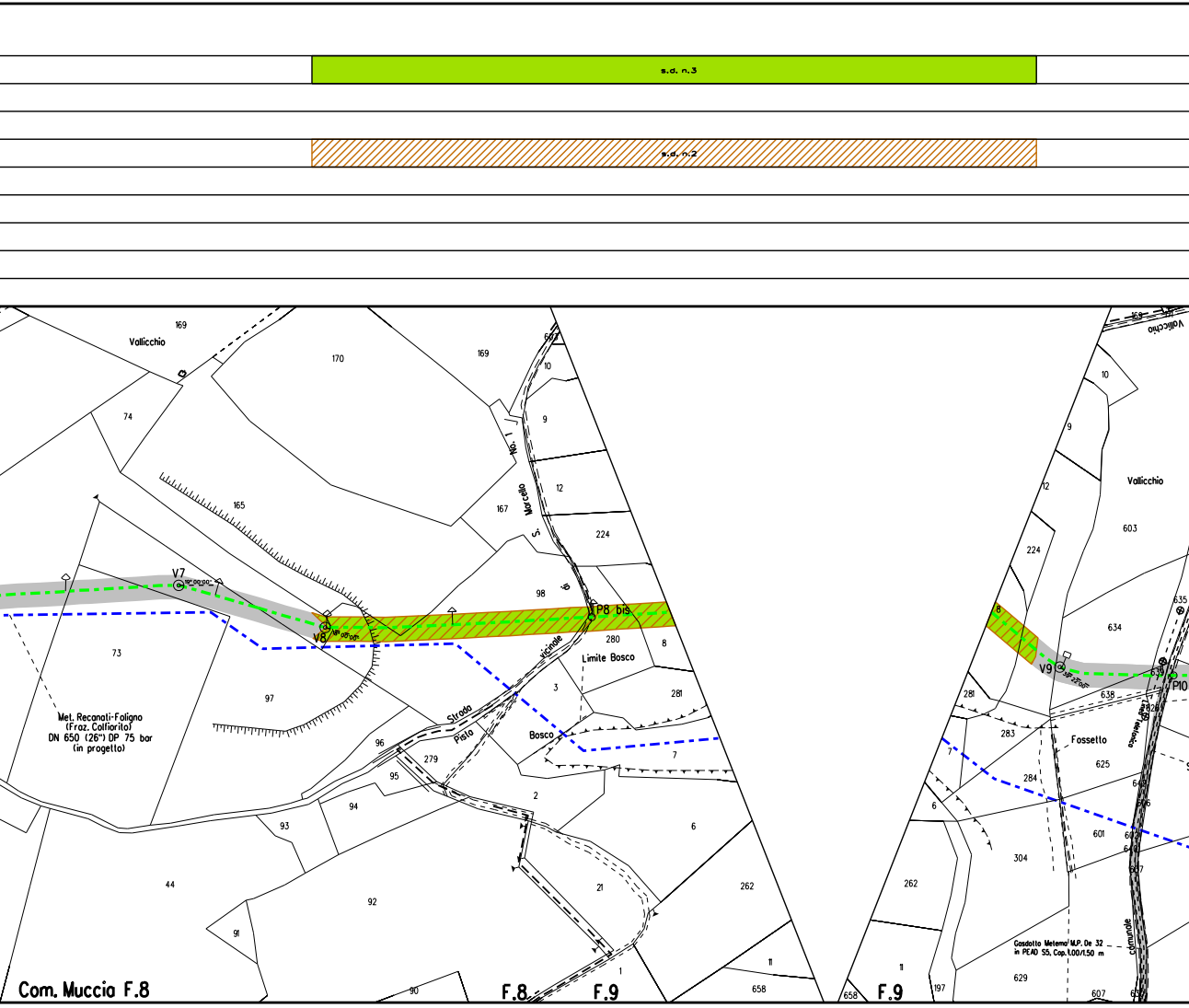
s.d. n.3
s.d. n.2
Vallicchio
169
170
74
165
V7
V8
73
97
Met. Recanati-Foligno
(Fraz. Colfiorito)
DN 650 (26") DP 75 bar
(in progetto)
96
95
94
93
44
92
91
90
279
169
10
9
S. Marcello
167
12
224
98
P8 bis
280
8
Limite Bosco
Strada vicinale
Pista
3
281
Bosco
7
2
21
6
262
1
11
658
Com. Muccia F.8
F.8
F.9
Vallicchio
10
9
12
224
Vallicchio
603
634
635
8
V9
P10
638
281
283
Fossetto
625
284
7
6
601
304
262
11
197
629
607
Gasdotto Metemo M.P. De 32
in PEAD S5, Cop. 1.00/1.50 m
comunale
Linea telefonica
658
F.9

s.d. n.4

s.d. n.3

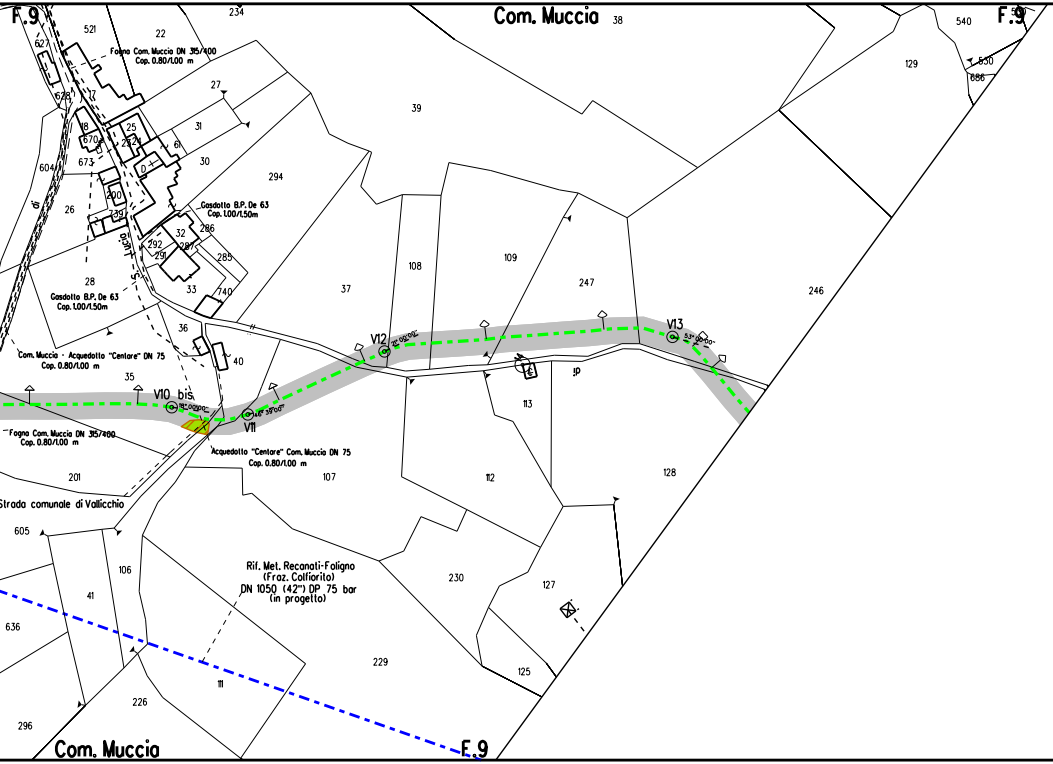
F.9
Com. Muccia
38
F.9
540
129
530
686
234
521
22
627
Fogna Com. Muccia DN 315/400
Cop. 0.80/1.00 m
27
628
17
18
25
31
670
252
61
30
604
673
D
294
39
200
26
739
Gasdotto B.P. De 63
Cop. 1.00/1.50m
32
286
292
291
287
285
S. Lucia
28
Gasdotto B.P. De 63
Cop. 1.00/1.50m
33
740
37
108
109
247
246
36
Com. Muccia - Acquedotto "Centare" DN 75
Cop. 0.80/1.00 m
40
V12
V13
35
V10 bis
V11
113
Fogna Com. Muccia DN 315/400
Cop. 0.80/1.00 m
Acquedotto "Centare" Com. Muccia DN 75
Cop. 0.80/1.00 m
107
112
128
201
Strada comunale di Vallicchio
605
106
41
Rif. Met. Recanati-Foligno
(Fraz. Colfiorito)
DN 1050 (42") DP 75 bar
(in progetto)
230
127
636
111
229
226
125
296
Com. Muccia
F.9

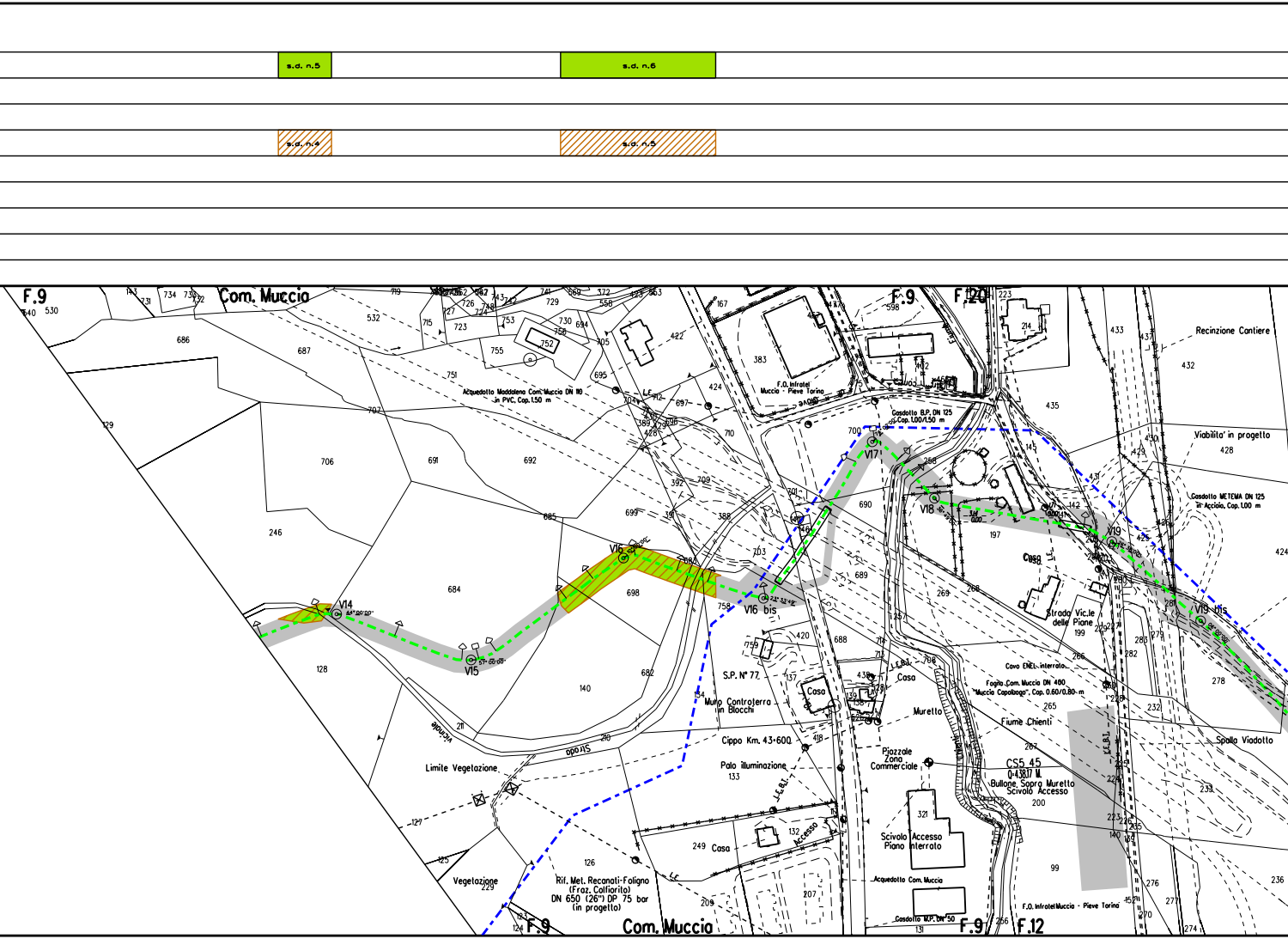
s.d. n.5
s.d. n.6
s.d. n.4
s.d. n.5
F.9
Com. Muccio
F.9
F.20
Acquedotto Maddalena Com. Muccio DN 110 in PVC, Cop. 1.50 m
F.O. Infratel Muccio - Pieve Torino
Gasdotto B.P. DN 125 Cop. 1.00/1.50 m
Recinzione Cantiere
Viabilita' in progetto
Gasdotto METEMA DN 125 in Acciaio, Cop. 1.00 m
V14
44°00'00"
V15
57°00'00"
V16
V16 bis
23°33'42"
V17
V18
V19
V19 bis
Casa
Strada Vic.le delle Piane
Cavo ENEL interrato
Fogna Com. Muccio DN 400 "Muccio Capoluogo", Cop. 0.60/0.80 m
Fiume Chienti
Spalla Viadotto
S.P. N° 77
Muro Controterra in Blocchi
Casa
Muretto
Cippo Km. 43+600
Palo illuminazione
Piazzale Zona Commerciale
CS5 45
Q=438.17 M.
Bullone Sopra Muretto Scivolo Accesso
Scivolo Accesso Piano Interrato
Acquedotto Com. Muccio
Gasdotto M.P. DN 50
F.O. Infratel Muccio - Pieve Torino
L.E.B.T.
Accesso
Casa
Limite Vegetazione
Vegetazione
Strada Vicinale
Rif. Met. Recanati-Foligno (Fraz. Colfiorito) DN 650 (26") DP 75 bar (in progetto)
Com. Muccio
F.9
F.9
F.12

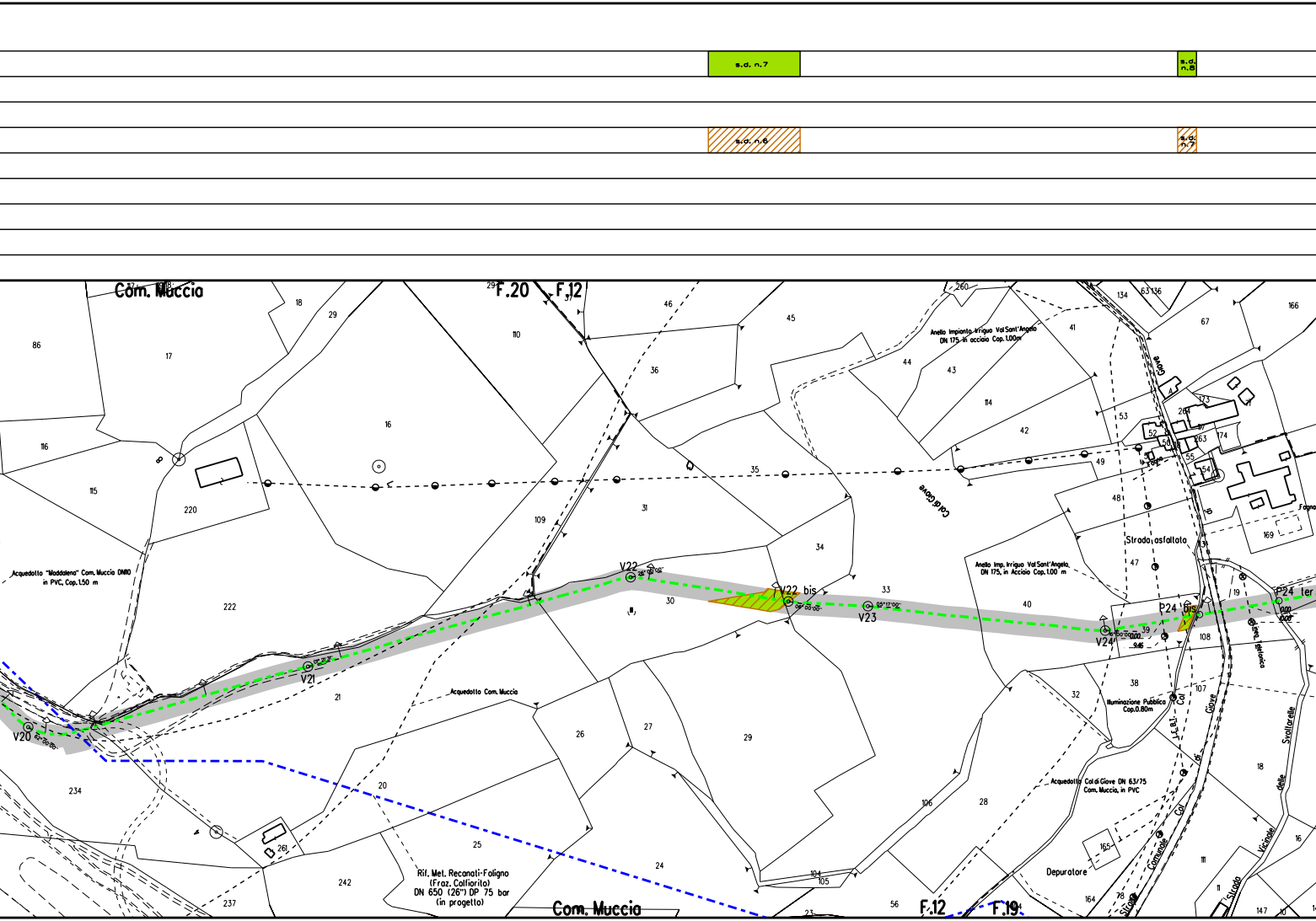

s.d. n.7
s.d. n.8
s.d. n.6
s.d. n.7
Com. Muccia
F.20
F.12
V20
V21
V22
V22 bis
V23
V24
P24 bis
P24 ter
Acquedotto "Maddalena" Com. Muccia DN110 in PVC, Cop. 1.50 m
Acquedotto Com. Muccia
Rif. Met. Recanati-Foligno (Fraz. Colfiorito) DN 650 (26") DP 75 bar (in progetto)
Com. Muccia
Anello Impianto Irriguo Val Sant'Angelo DN 175 in acciaio Cop. 1.00m
Col di Giove
Anello Imp. Irriguo Val Sant'Angelo DN 175, in Acciaio Cop. 1.00 m
Strada asfaltata
Illuminazione Pubblica Cop. 0.80m
Acquedotto Col di Giove DN 63/75 Com. Muccia, in PVC
Depuratore
Linea telefonica
Strada Comunale Col di Giove
Strada Vicinale delle Svoltarelle
Fogna
F.12
F.19

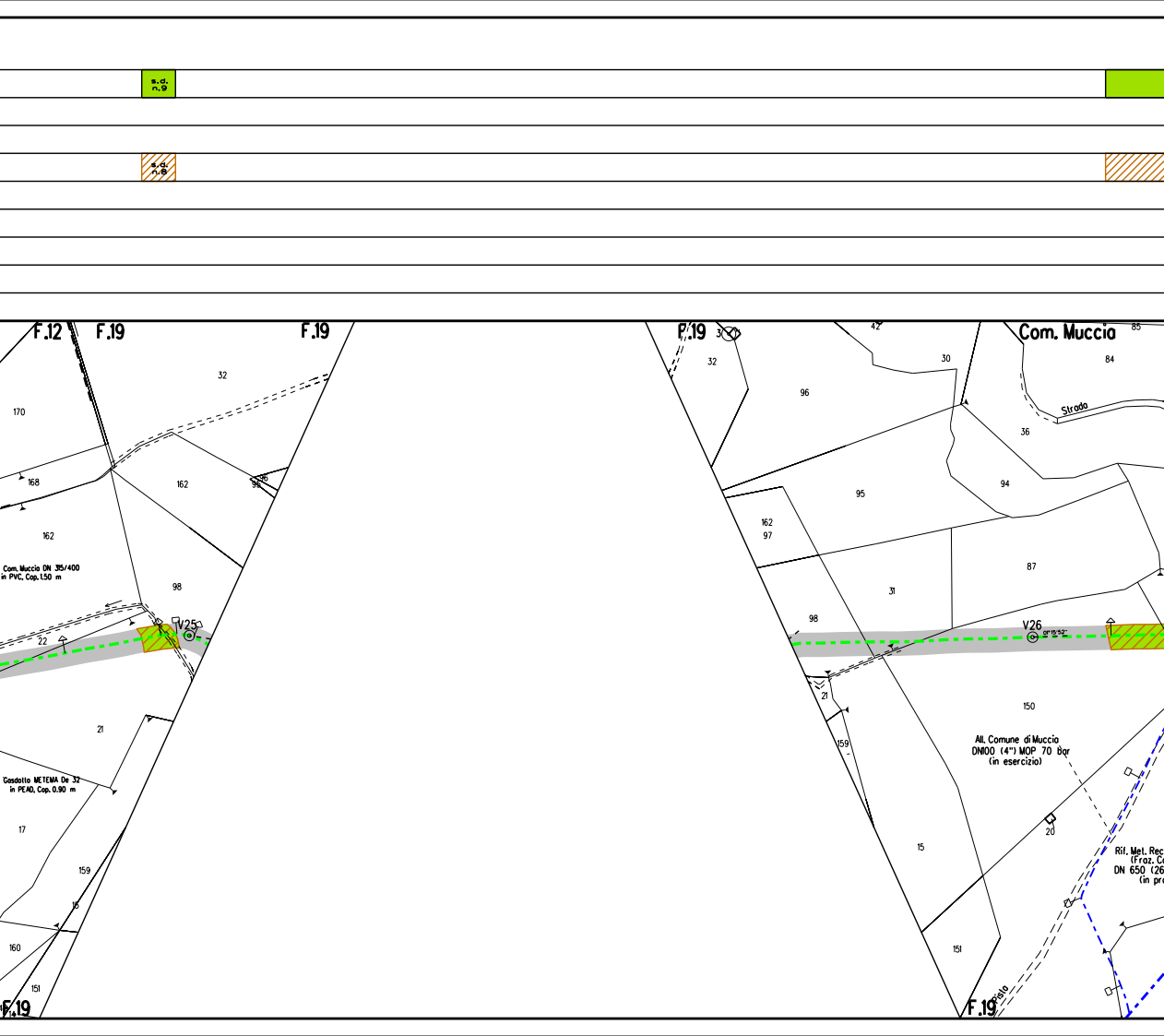
s.d. n.9
s.d. n.8
F.12
F.19
F.19
F.19
F.19
F.19
Com. Muccia
Strada
Pista
V25
V26
01°15'52"
Com. Muccia DN 315/400 in PVC, Cop. 1.50 m
Gasdotto METEMA De 32 in PEAD, Cop. 0.90 m
All. Comune di Muccia DN100 (4") MOP 70 bar (in esercizio)
Rif. Met. Rec
(Fraz. C
DN 650 (26
(in pr
170
168
162
32
162
96
98
98
22
21
17
159
18
160
151
42
30
85
84
32
96
36
94
95
162
97
87
31
98
150
21
159
20
15
151

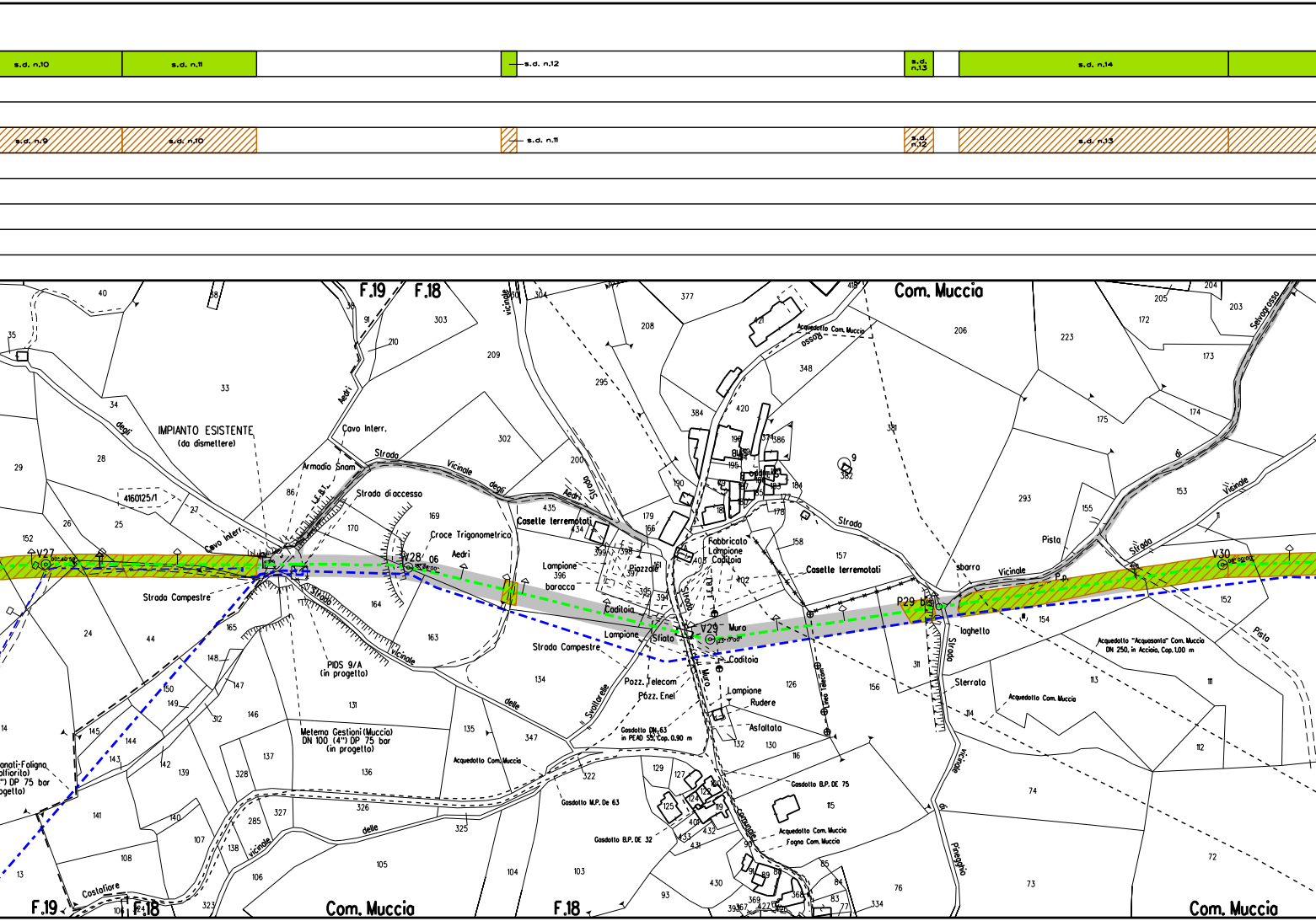
s.d. n.10
s.d. n.11
s.d. n.12
s.d. n.13
s.d. n.14
s.d. n.9
s.d. n.10
s.d. n.11
s.d. n.12
s.d. n.13
F.19
F.18
Com. Muccia
IMPIANTO ESISTENTE
(da dismettere)
Armadio Snam
Cavo Interr.
Strada di accesso
Strada Vicinale degli Aedri
Croce Trigonometrico
Aedri
4160125/1
V27
V28
V29
V30
P29 bis
Strada Campestre
Strada Vicinale delle Svoltarelle
PIDS 9/A
(in progetto)
Metema Gestioni (Muccia)
DN 100 (4") DP 75 bar
(in progetto)
Casette terremotati
Lampione
baracca
Caditoia
Piazzale
Fabbricato
Muro
Sfiato
Pozz. Telecom
Pozz. Enel
Gasdotto DN 63
in PEAD S5, Cop. 0.90 m
Rudere
Asfaltata
Acquedotto Com. Muccia
Gasdotto M.P. De 63
Gasdotto B.P. DE 32
Gasdotto B.P. DE 75
Fogna Com. Muccia
Linea Telecom
sbarra
laghetto
Sterrata
Pista
Strada Vicinale di Pinaggio
Strada Vicinale di Selvagrossa
Acquedotto "Acquasanta" Com. Muccia
DN 250, in Acciaio, Cop. 1.00 m
Costafiore
Com. Muccia
F.19
F.18
Com. Muccia
Com. Muccia

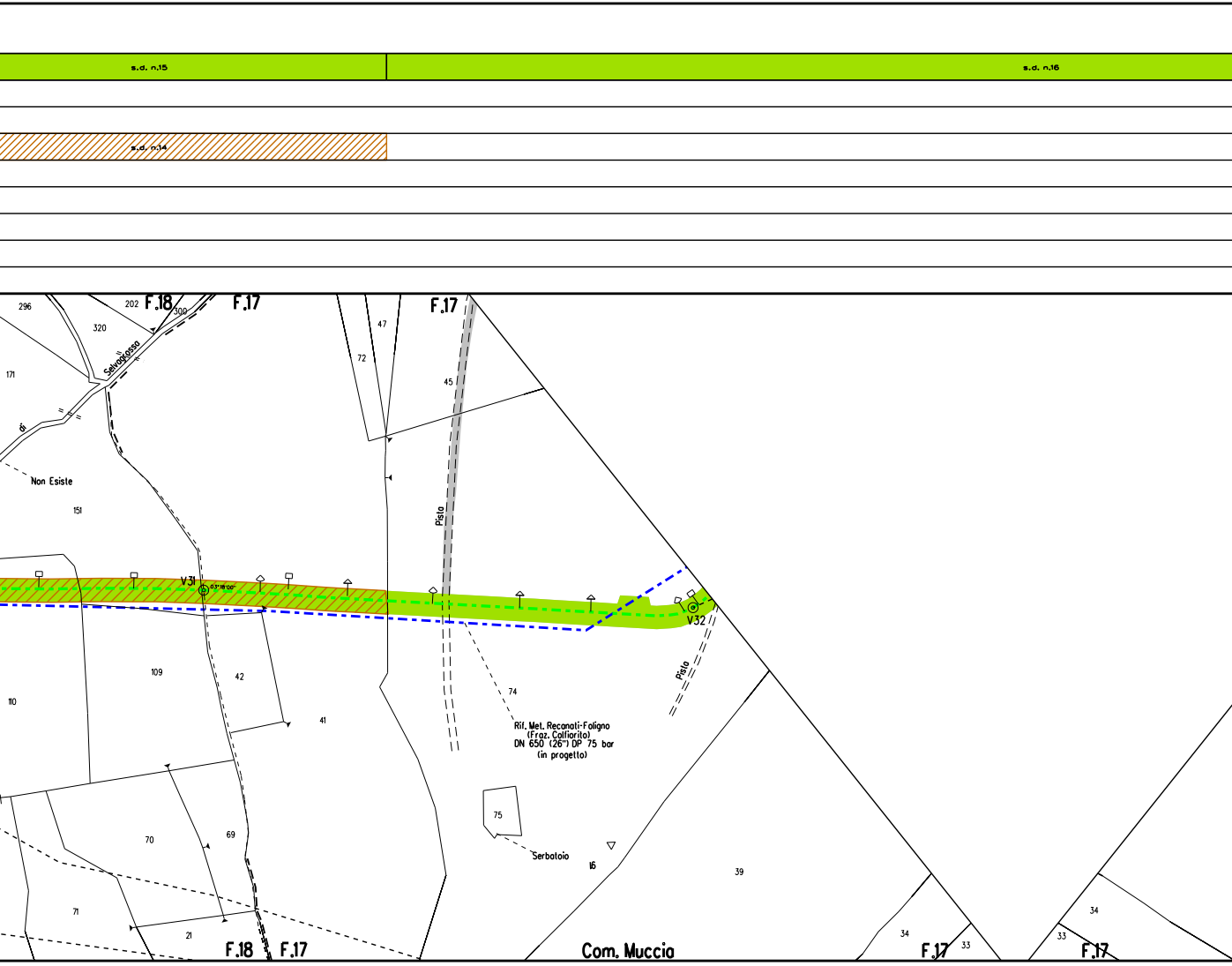
s.d. n.15
s.d. n.16
s.d. n.14
296
202
F.18
300
F.17
320
Selvagrossa
171
di
Non Esiste
151
47
72
F.17
45
Pista
V31
03°18'00''
V32
Pista
109
42
110
41
74
Rif. Met. Recanati-Foligno
(Fraz. Colfiorito)
DN 650 (26") DP 75 bar
(in progetto)
75
Serbatoio
16
70
69
39
71
21
F.18
F.17
Com. Muccia
34
F.17
33
34
33
F.17

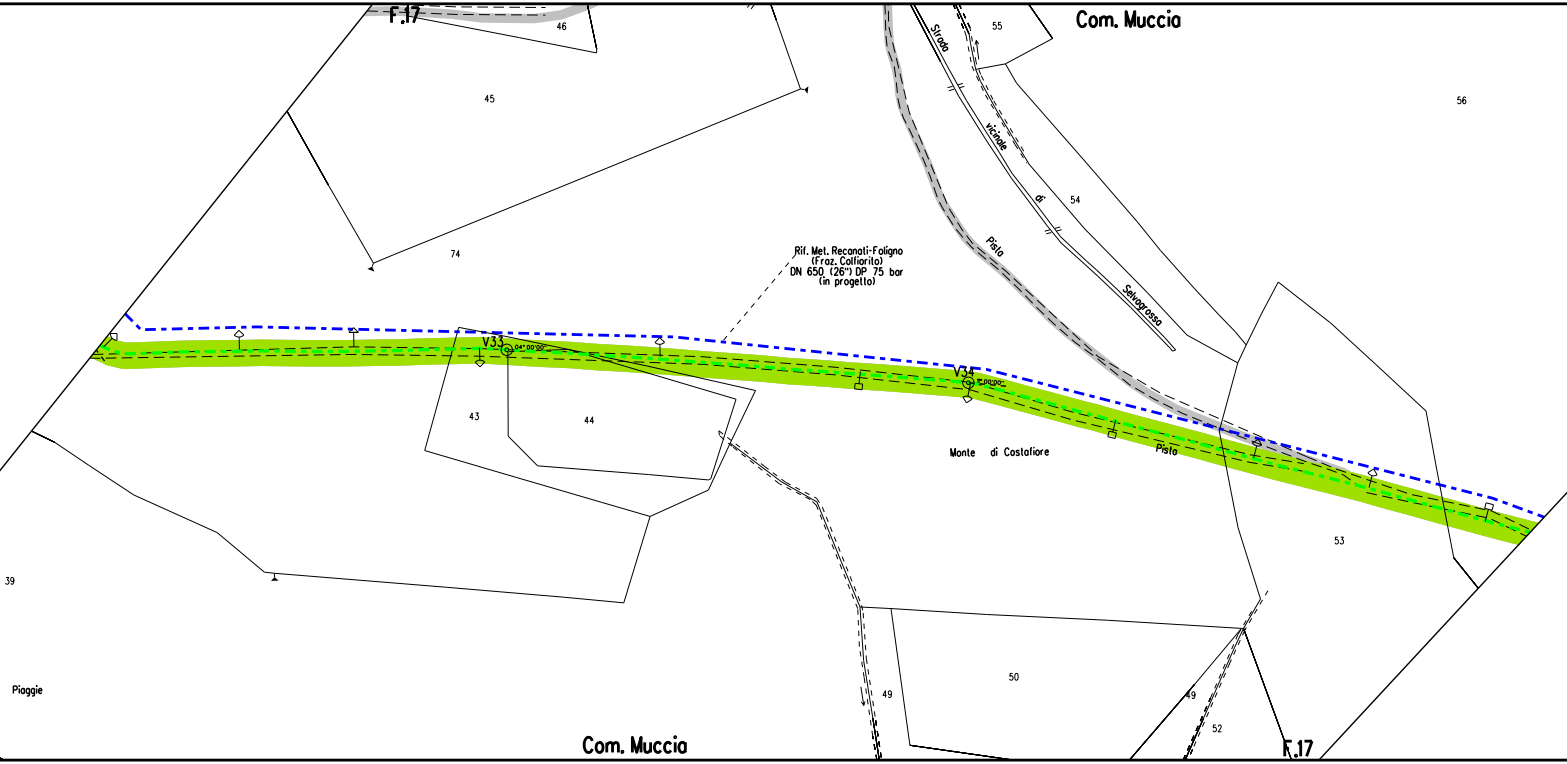
F.17
46
45
74
Com. Muccia
55
56
Strada vicinale di Selvagrossa
54
Pista
Rif. Met. Recanati-Foligno
(Fraz. Colfiorito)
DN 650 (26") DP 75 bar
(in progetto)
V33
04°00'00"
V34
43
44
Monte di Costafiore
Pista
53
39
Piaggie
50
49
49
52
Com. Muccia
F.17

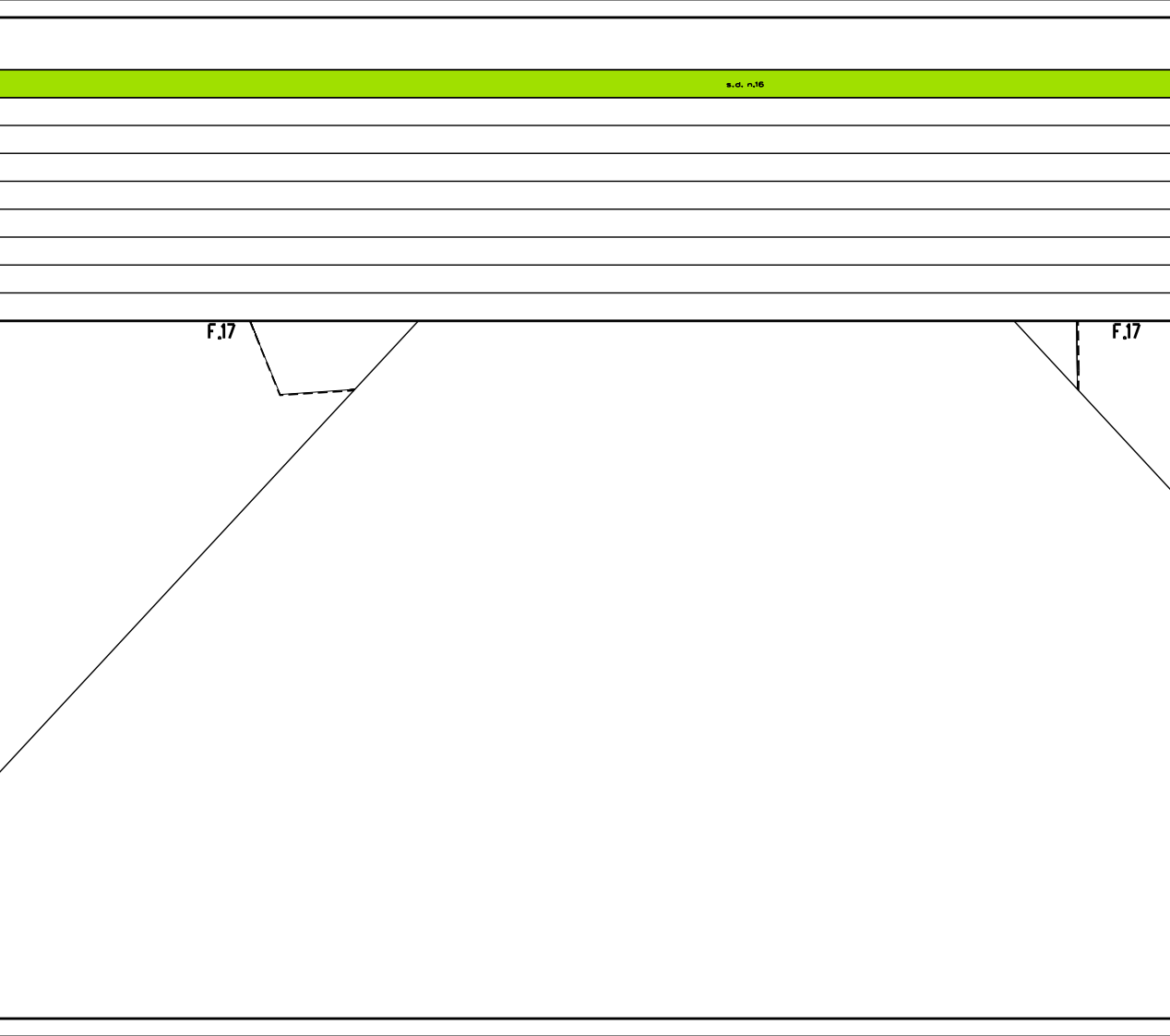
s.d. n.16
F.17
F.17

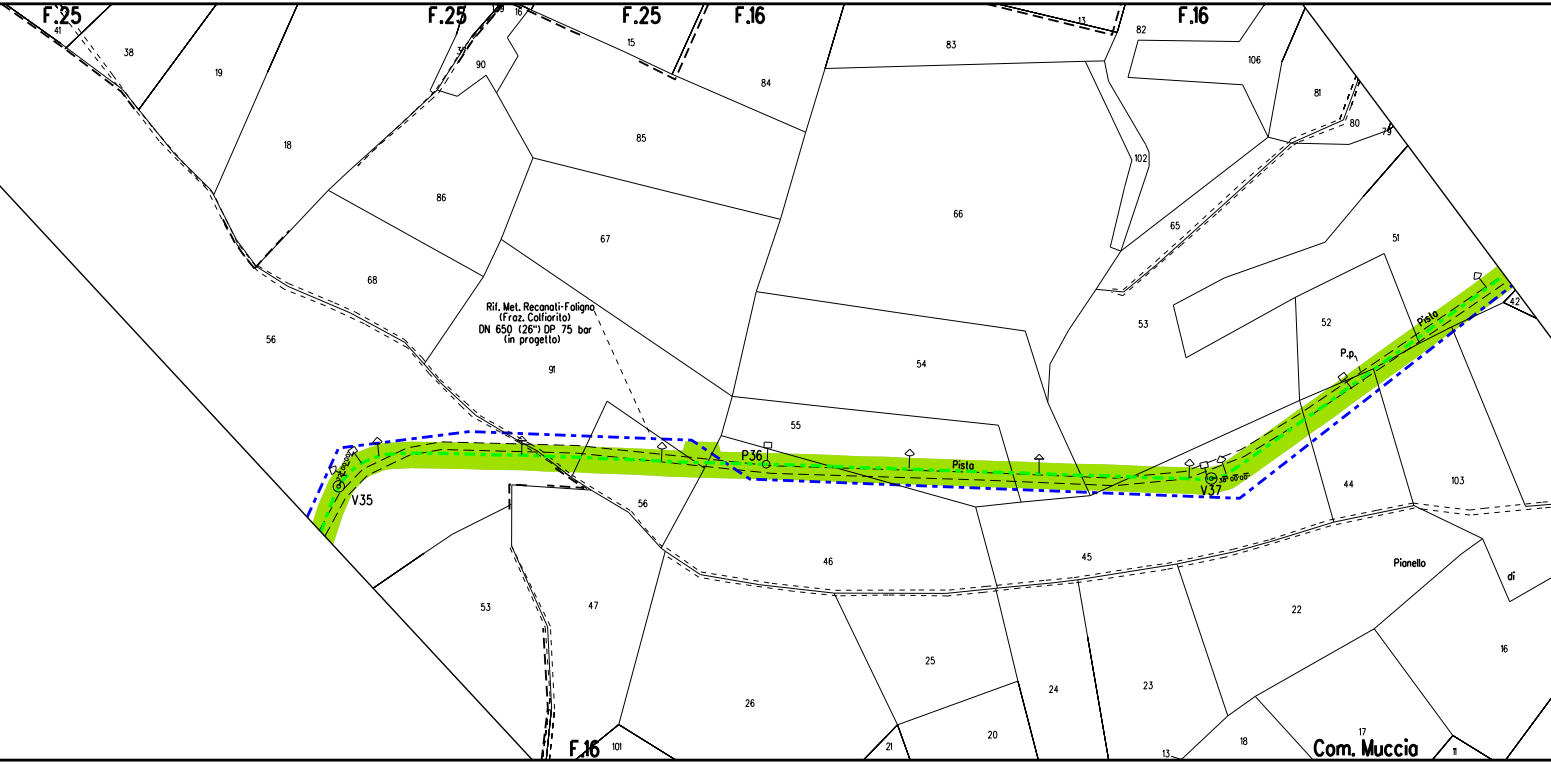
F.25
F.25
F.25
F.16
F.16
41
38
19
18
109
16
15
90
84
83
13
82
106
81
80
79
85
86
102
66
67
65
51
68
56
Rif. Met. Recanati-Foligno
(Fraz. Colfiorito)
DN 650 (26") DP 75 bar
(in progetto)
91
54
53
52
Pista
P.p.
42
55
P36
Pista
V35
V37
56
44
103
46
45
Pianello
di
53
47
22
25
24
23
16
26
20
17
F.16
101
21
13
18
Com. Muccia
11

s.d. n.16

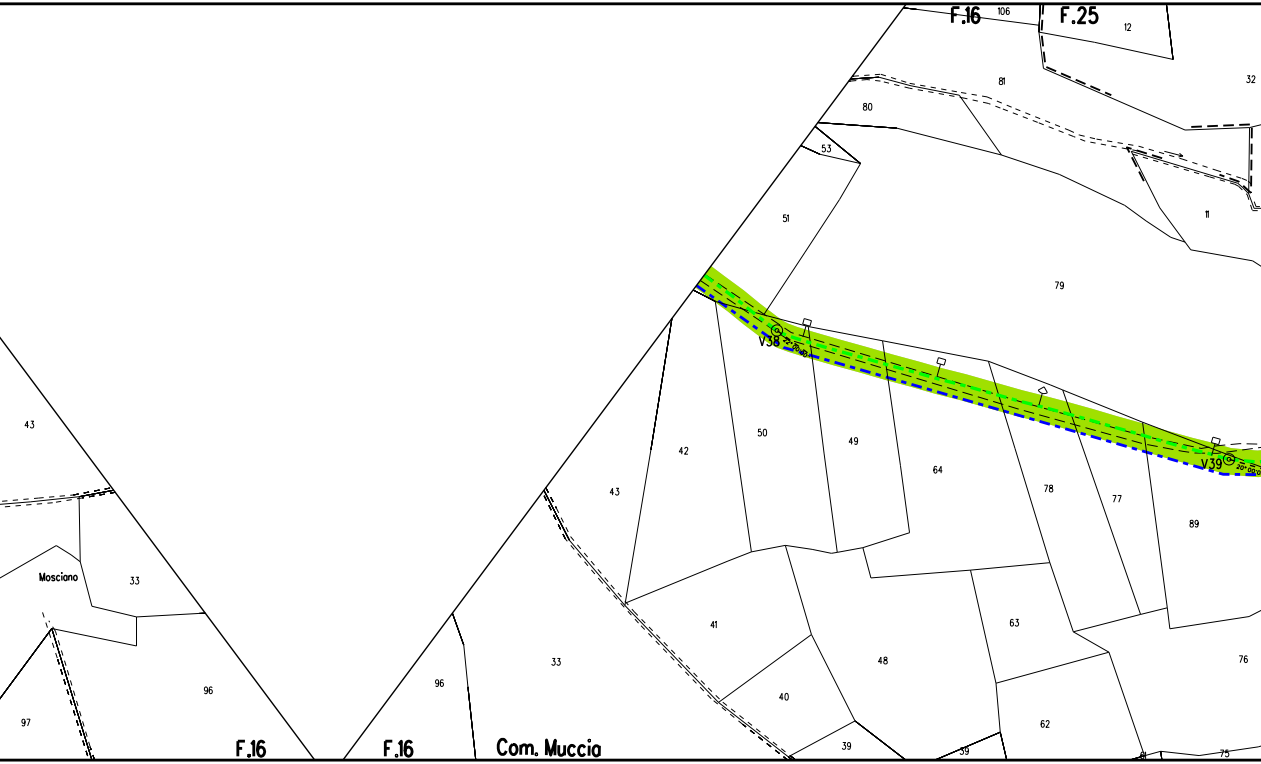
F.16
106
F.25
12
32
81
80
53
51
11
79
V38
V39
43
42
50
49
64
78
77
89
43
Mosciano
33
41
63
48
76
40
62
96
97
33
96
39
39
75
F.16
F.16
Com. Muccia

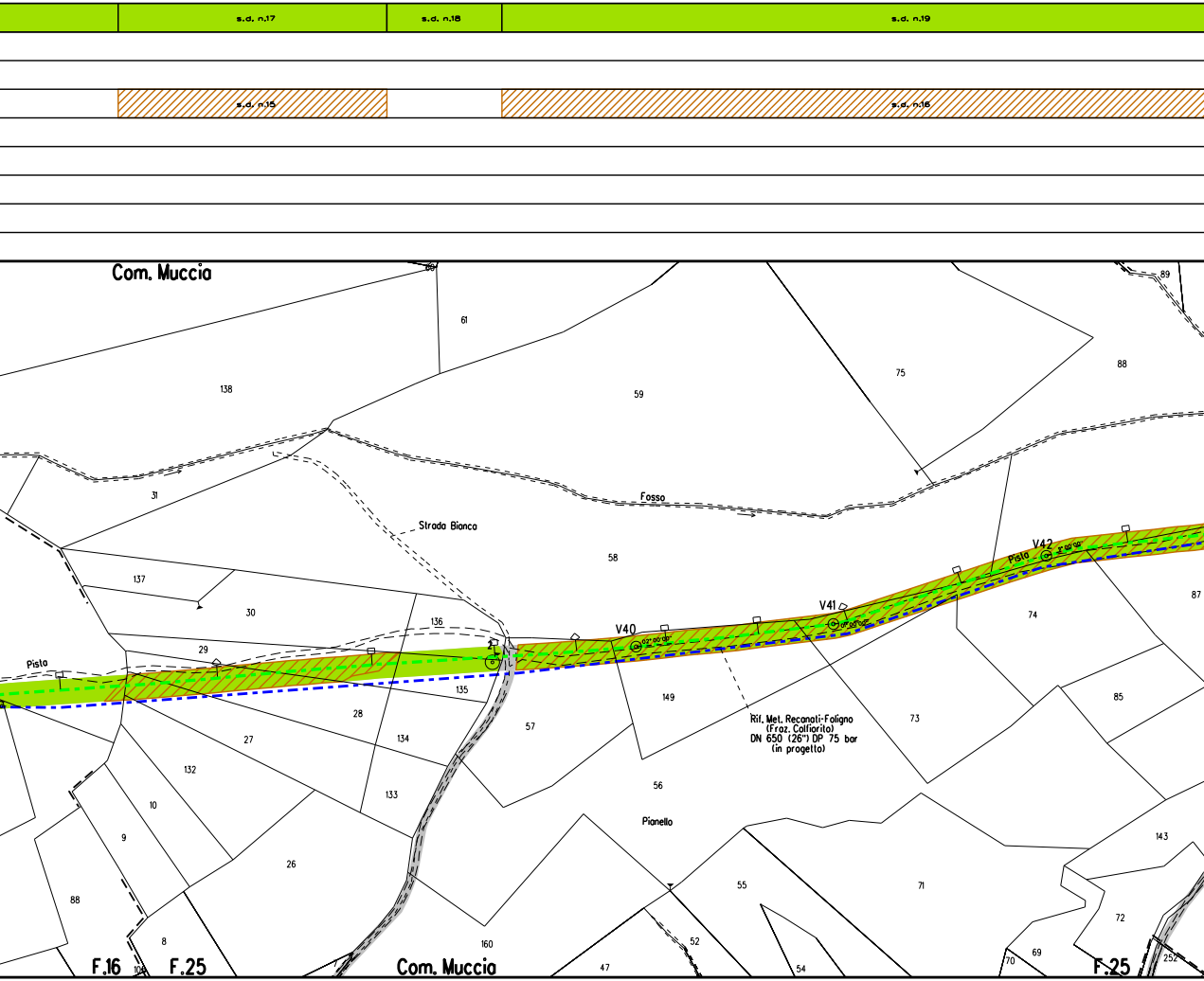
s.d. n.17
s.d. n.18
s.d. n.19
s.d. n.15
s.d. n.16
Com. Muccia
60
61
89
138
59
75
88
31
Fosso
Strada Bianca
58
137
30
Pista
V42
87
V41
74
136
V40
29
Pista
135
149
57
28
Rif. Met. Recanati-Foligno
(Fraz. Colfiorito)
DN 650 (26") DP 75 bar
(in progetto)
73
85
27
134
132
56
133
10
Pianello
143
9
26
55
71
88
72
8
160
52
69
F.16
F.25
108
Com. Muccia
47
54
70
F.25
252

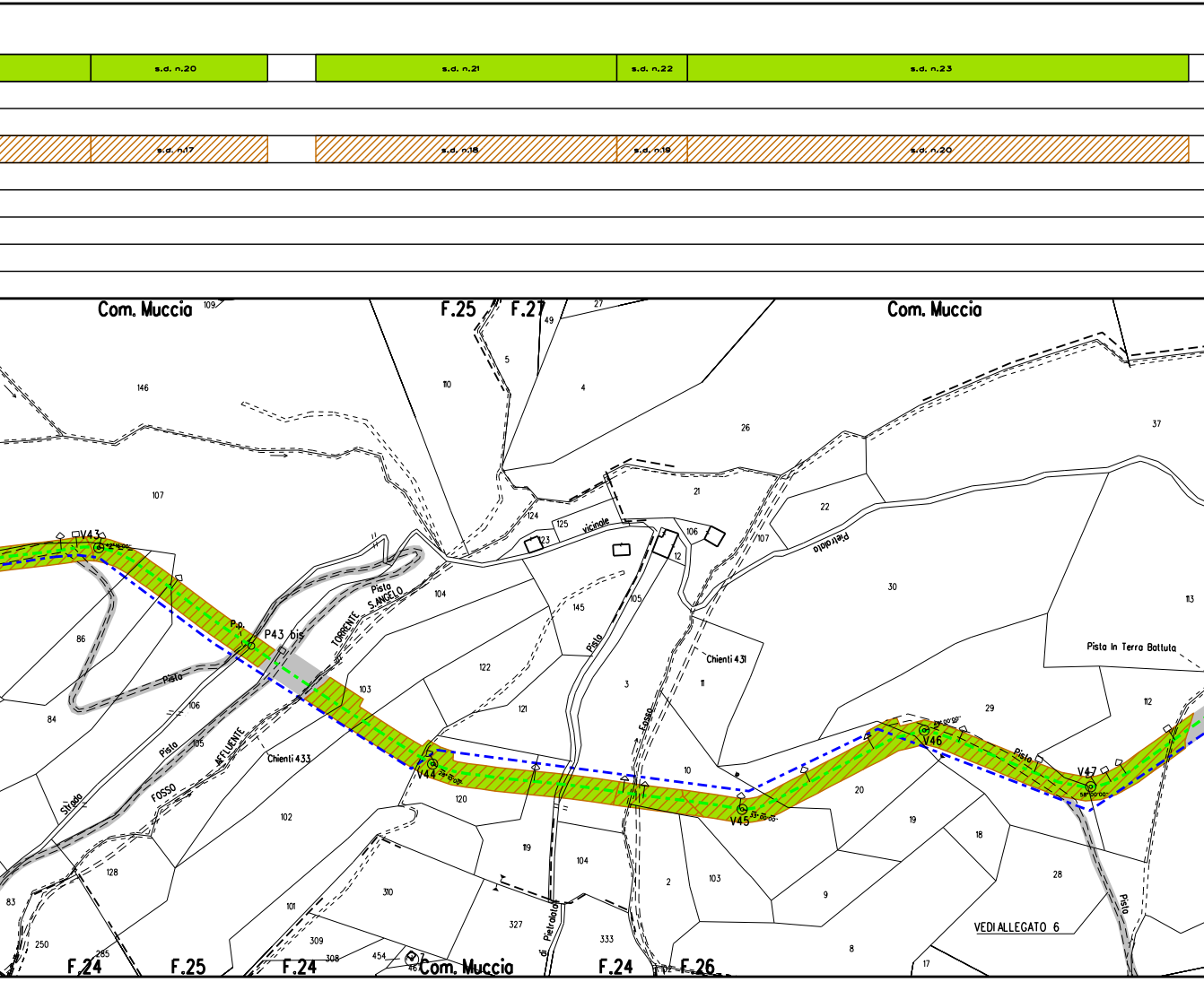
s.d. n.20
s.d. n.21
s.d. n.22
s.d. n.23
s.d. n.17
s.d. n.18
s.d. n.19
s.d. n.20
Com. Muccia
109
F.25
F.27
27
49
5
4
110
146
107
26
37
Com. Muccia
21
22
124
125
vicinale
23
106
12
107
Pietralata
30
113
V43
86
P.p.
P43 bis
Pista
S.ANGELO
TORRENTE
104
145
105
Pista
Chienti 431
11
3
122
121
103
Pista
106
84
105
Pista
AFFLUENTE
Chienti 433
Strada
FOSSO
V44
120
10
Fosso
V45
20
29
V46
Pista
V47
112
Pista In Terra Battuta
102
128
119
104
19
18
28
83
101
310
2
103
9
327
333
di Pietralata
VEDI ALLEGATO 6
Pista
250
285
309
308
454
46
8
17
F.24
F.25
F.24
Com. Muccia
F.24
F.26

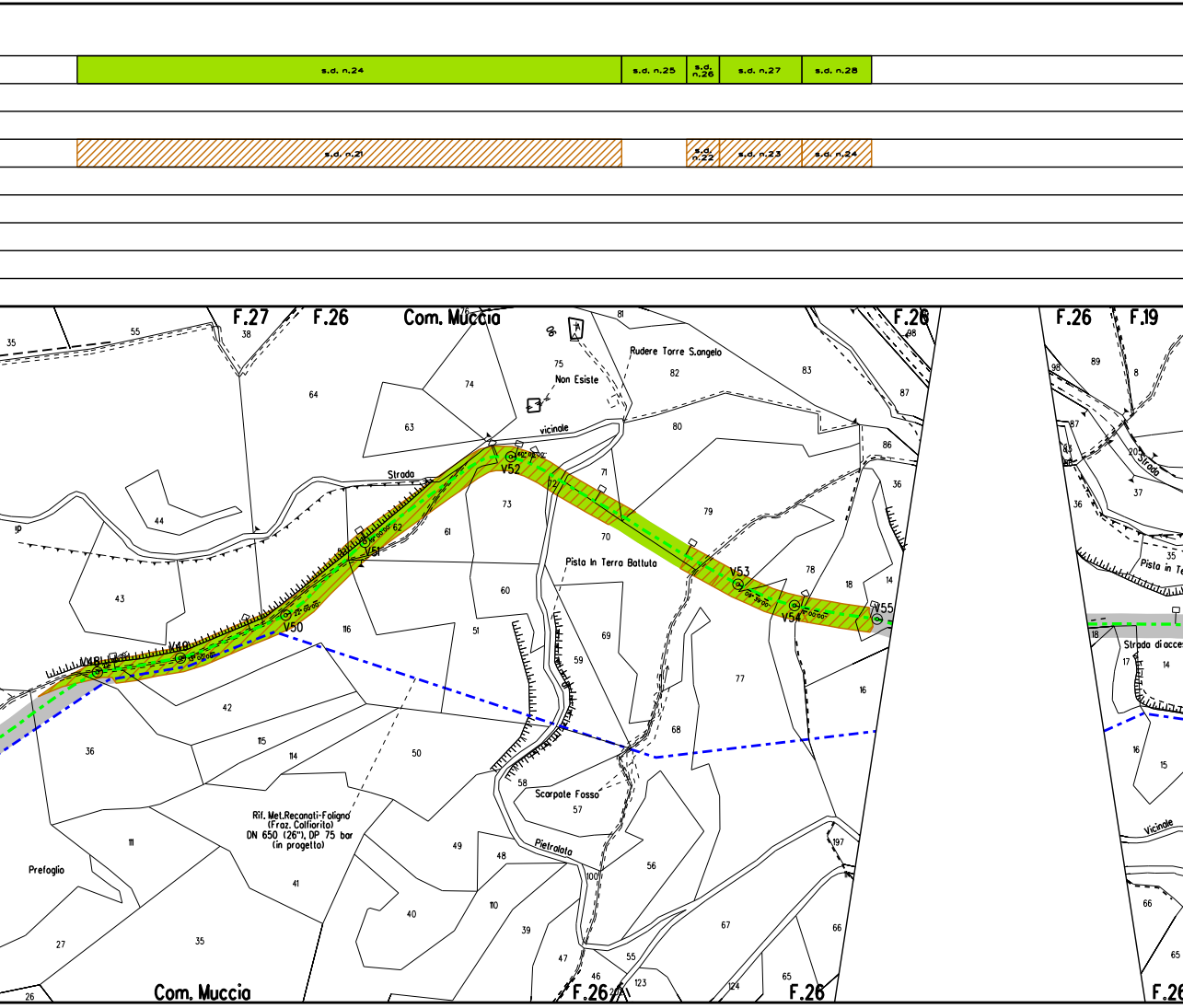
s.d. n.24
s.d. n.25
s.d. n.26
s.d. n.27
s.d. n.28
s.d. n.21
s.d. n.22
s.d. n.23
s.d. n.24
F.27
F.26
Com. Muccia
Rudere Torre S.angelo
Non Esiste
vicinale
Strada
Pista In Terra Battuta
V48
V49
V50
V51
V52
V53
V54
V55
Rif. Met. Recanati-Foligno
(Fraz. Colfiorito)
DN 650 (26"), DP 75 bar
(in progetto)
Prefoglio
Scarpate Fosso
Pietralata
Com. Muccia
F.26
F.26
F.26
F.19
Strada d'acce
Vicinale
Pista in Te
35
55
38
64
74
75
81
82
83
87
86
36
63
80
71
72
73
79
70
44
43
61
62
60
51
116
69
59
78
18
14
77
16
42
115
114
50
68
58
57
36
111
41
35
27
26
40
49
48
110
39
47
46
55
123
124
56
67
65
66
197
100
98
89
8
37
17
15

🟩 s.d. n.29

▨ s.d. n.25

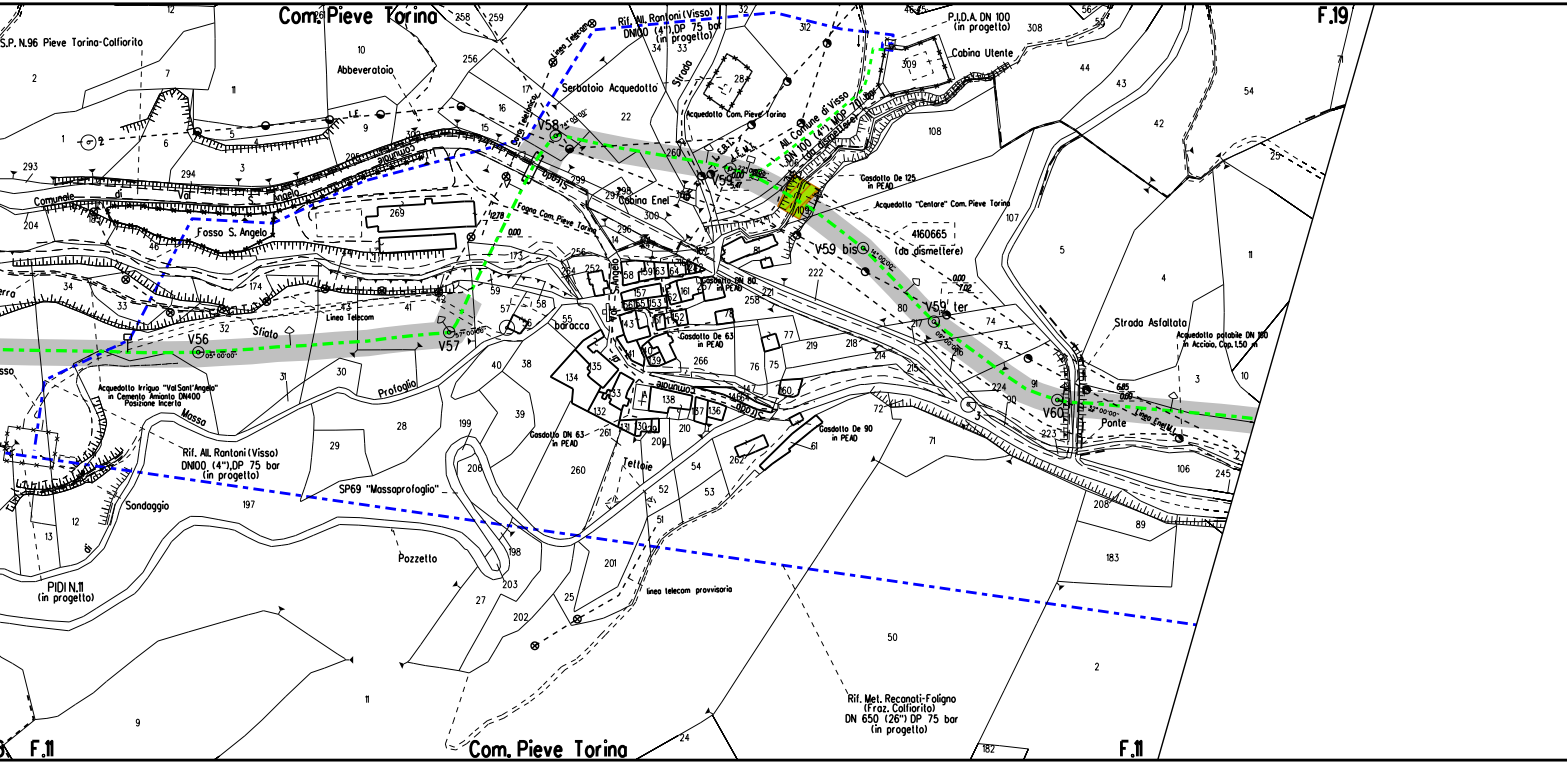
Com. Pieve Torina
F.19
S.P. N.96 Pieve Torina-Colfiorito
Abbeveratoio
Serbatoio Acquedotto
Linea Telecom
Rif. All. Rantoni (Visso)
DN100 (4"),DP 75 bar
(in progetto)
Strada
Acquedotto Com. Pieve Torina
P.I.D.A. DN 100
(in progetto)
Cabina Utente
All. Comune di Visso
DN 100 (4"), MOP 70 bar
(da dismettere)
L.E.B.T.
L.E.M.T.
V58
V59
Cabina Enel
Gasdotto De 125
in PEAD
Acquedotto "Centore" Com. Pieve Torina
4160665
(da dismettere)
V59 bis
V59' ter
V60
Fogna Com. Pieve Torina
Comunale di Val S. Angelo
Fosso S. Angelo
Gasdotto DN 80
in PEAD
Via S. Angelo
barocca
Gasdotto De 63
in PEAD
Strada Comunale
Linea Telecom
Sfiato
V56
V57
Profoglio
Acquedotto Irriguo "Val Sant'Angelo"
in Cemento Amianto DN400
Posizione Incerta
Massa
Rif. All. Rantoni (Visso)
DN100 (4"),DP 75 bar
(in progetto)
Sondaggio
SP69 "Massaprofoglio"
Gasdotto DN 63
in PEAD
Tettoie
Gasdotto De 90
in PEAD
Strada Asfaltata
Acquedotto potabile DN 100
in Acciaio, Cop. 1,50 m
Ponte
Linea Enel M.T.
Pozzetto
PIDI N.11
(in progetto)
linea telecom provvisoria
Rif. Met. Recanati-Foligno
(Fraz. Colfiorito)
DN 650 (26") DP 75 bar
(in progetto)
F.11
Com. Pieve Torina
F.11

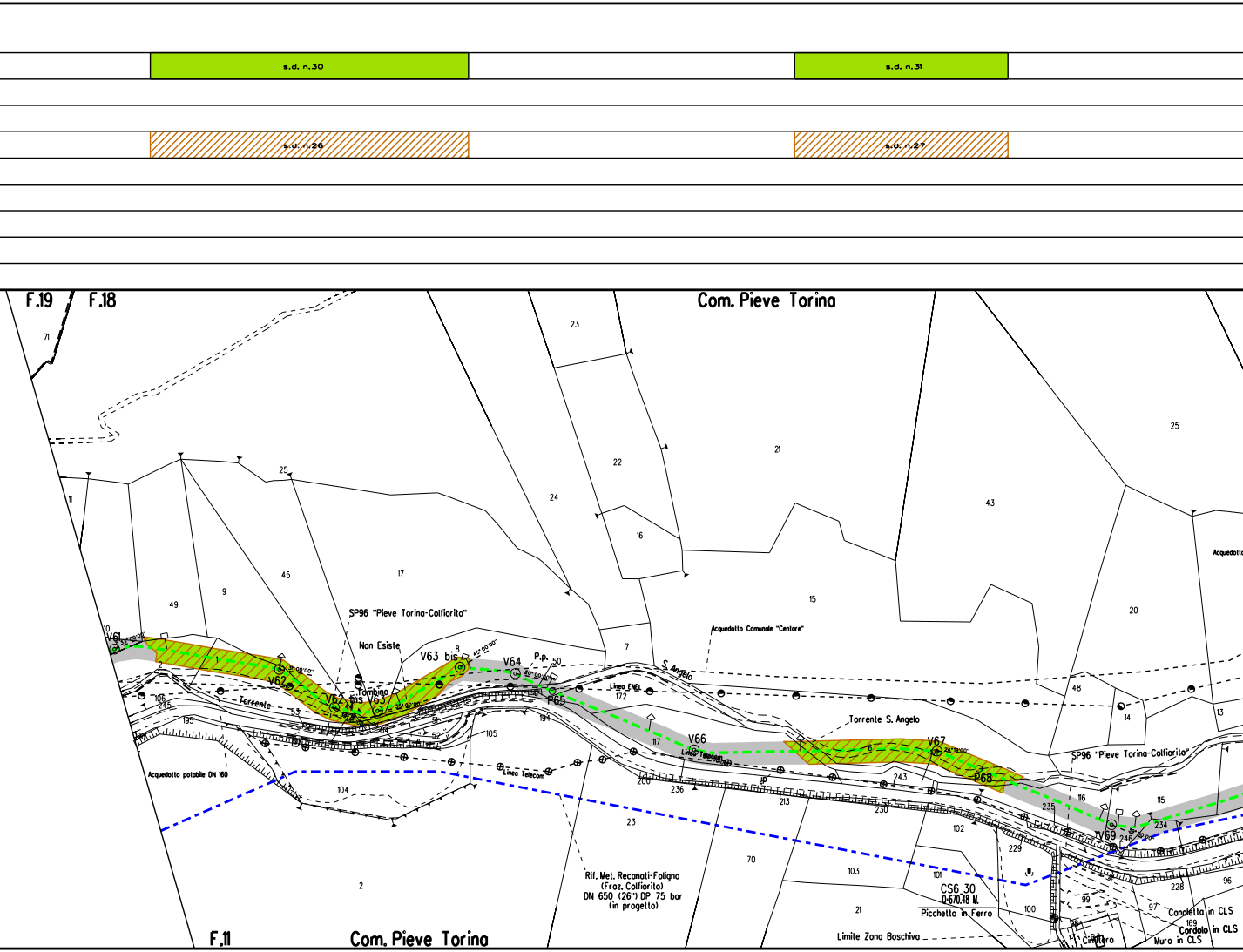
s.d. n.30
s.d. n.31
s.d. n.26
s.d. n.27
F.19
F.18
Com. Pieve Torina
SP96 "Pieve Torina-Colfiorito"
Non Esiste
Tombino
V61
V62
V62 bis
V63
V63 bis
V64
P.p.
P65
V66
V67
P68
V69
Torrente
Torrente S. Angelo
S. Angelo
Linea ENEL
Linea Telecom
Acquedotto potabile DN 160
Acquedotto Comunale "Centare"
Acquedotto
Rif. Met. Recanati-Foligno
(Fraz. Colfiorito)
DN 650 (26") DP 75 bar
(in progetto)
CS6 30
Q=670.48 M.
Picchetto in Ferro
Limite Zona Boschiva
Canaletta in CLS
Cordolo in CLS
Muro in CLS
Cimitero
F.11
Com. Pieve Torina

🟩 s.d. n.32

▨ s.d. n.28

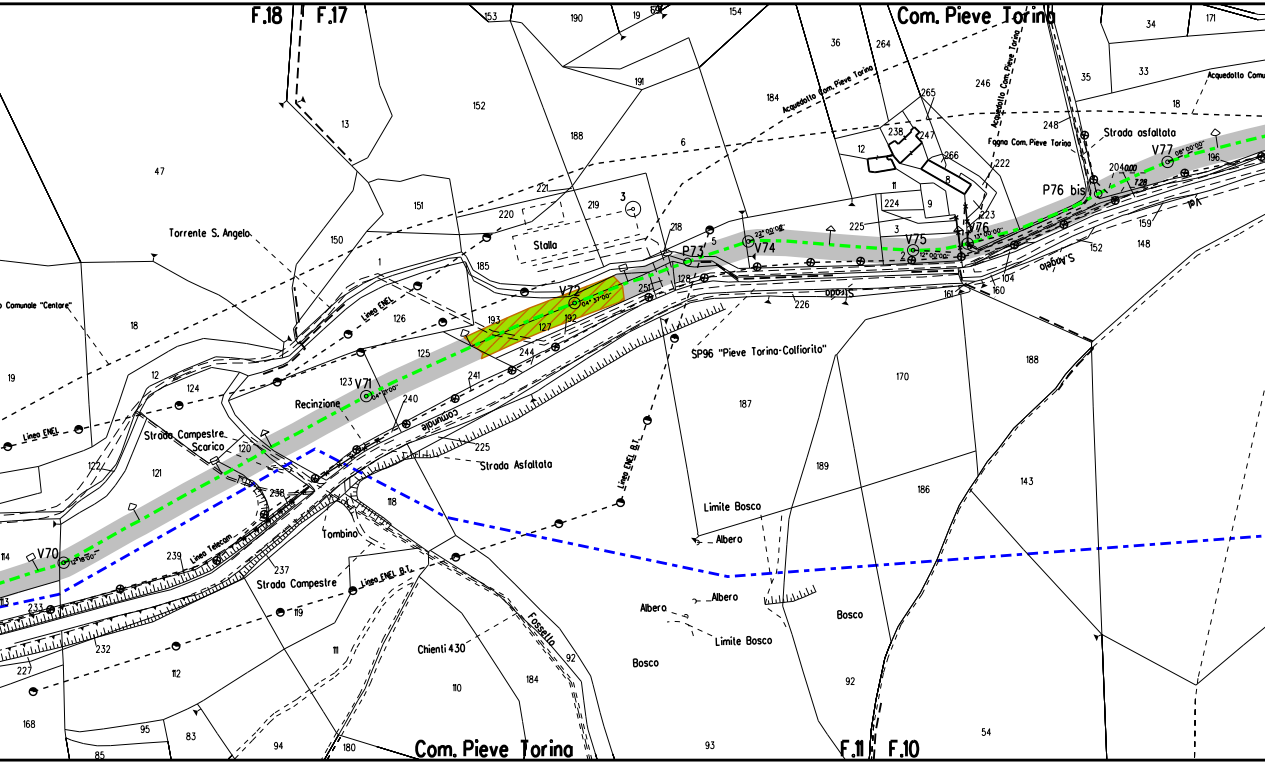
F.18
F.17
Com. Pieve Torina
Acquedotto Com. Pieve Torina
Acquedotto Com. Pieve Torina
Fogna Com. Pieve Torina
Strada asfaltata
Acquedotto Comu
Torrente S. Angelo
Stalla
Linea ENEL
Recinzione
Strada Campestre
Scarico
Linea Telecom
Tombino
Strada Campestre
Linea ENEL B.T.
Strada Comunale
Strada Asfaltata
SP96 "Pieve Torina-Colfiorito"
Linea ENEL B.T.
Limite Bosco
Albero
Albero
Albero
Limite Bosco
Bosco
Bosco
Fosso
Chienti 430
S. Angelo
Strada
o Comunale "Centore"
V70
V71
V72
P73
V74
V75
V76
P76 bis
V77
Com. Pieve Torina
F.11
F.10

| | |
|---|---|
| | |
| | 🟩 |
| | |
| | |
| | ▨ |
| | |
| | |
| | |
| | |

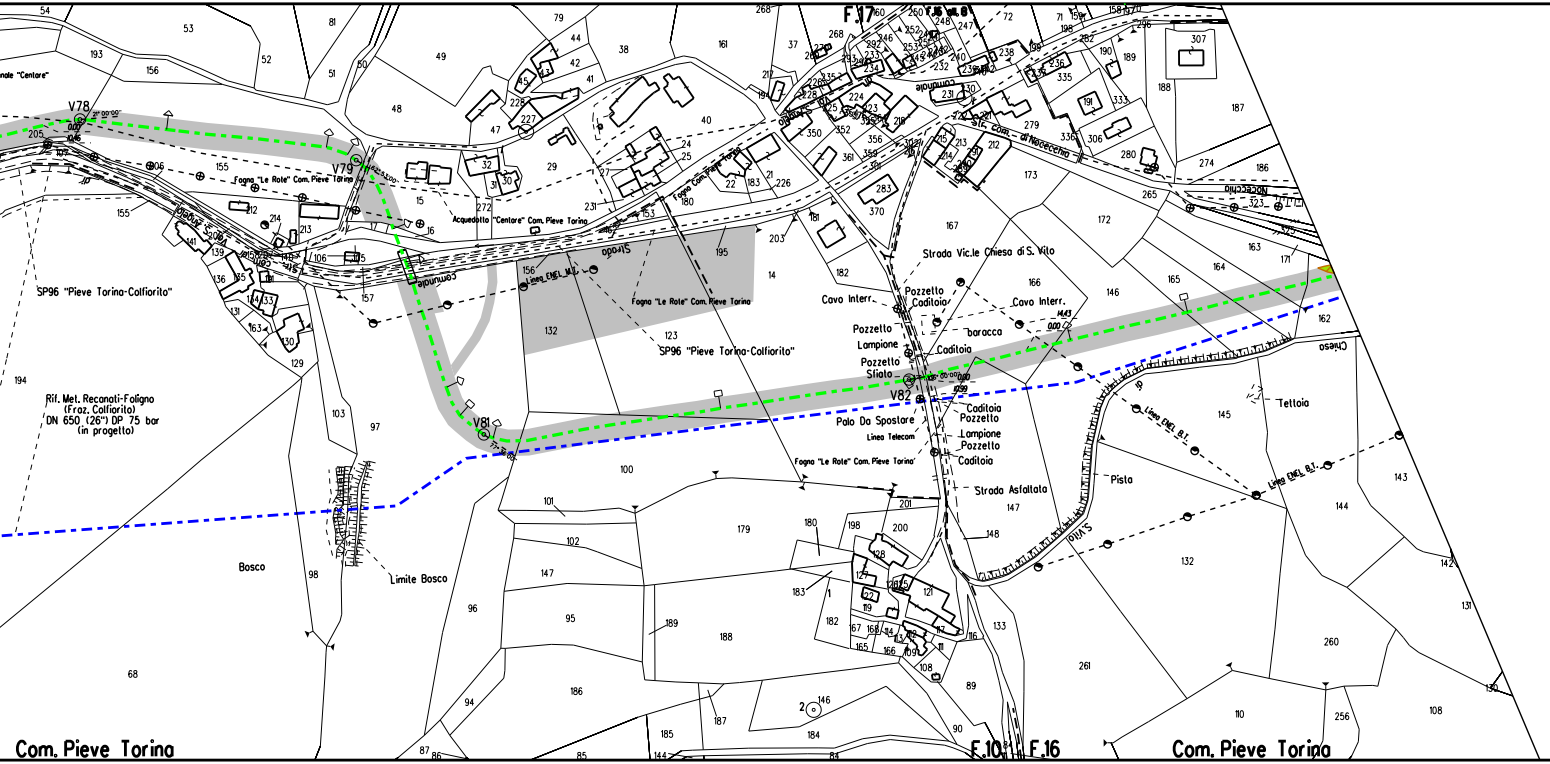
F.17
F.16
F.10
V78
V79
V81
V82
nale "Centare"
Fogna "Le Rote" Com. Pieve Torina
Acquedotto "Centare" Com. Pieve Torina
Fogna "Le Rote" Com. Pieve Torina
SP96 "Pieve Torina-Colfiorito"
SP96 "Pieve Torina-Colfiorito"
Linea ENEL M.T.
Str. Com. di Nocecchio
Nocecchio
Strada Vic.le Chiesa di S. Vito
Cavo Interr.
Pozzetto
Caditoia
Cavo Interr.
Pozzetto
Lampione
baracca
Caditoia
Pozzetto
Sfiato
Caditoia
Pozzetto
Palo Da Spostare
Linea Telecom
Lampione
Pozzetto
Caditoia
Fogna "Le Rote" Com. Pieve Torina
Strada Asfaltata
Tettoia
Linea ENEL B.T.
Linea ENEL B.T.
Pista
Chiesa
S. Vito
Rif. Met. Recanati-Foligno
(Fraz. Colfiorito)
DN 650 (26") DP 75 bar
(in progetto)
Limite Bosco
Bosco
Com. Pieve Torina
Com. Pieve Torina

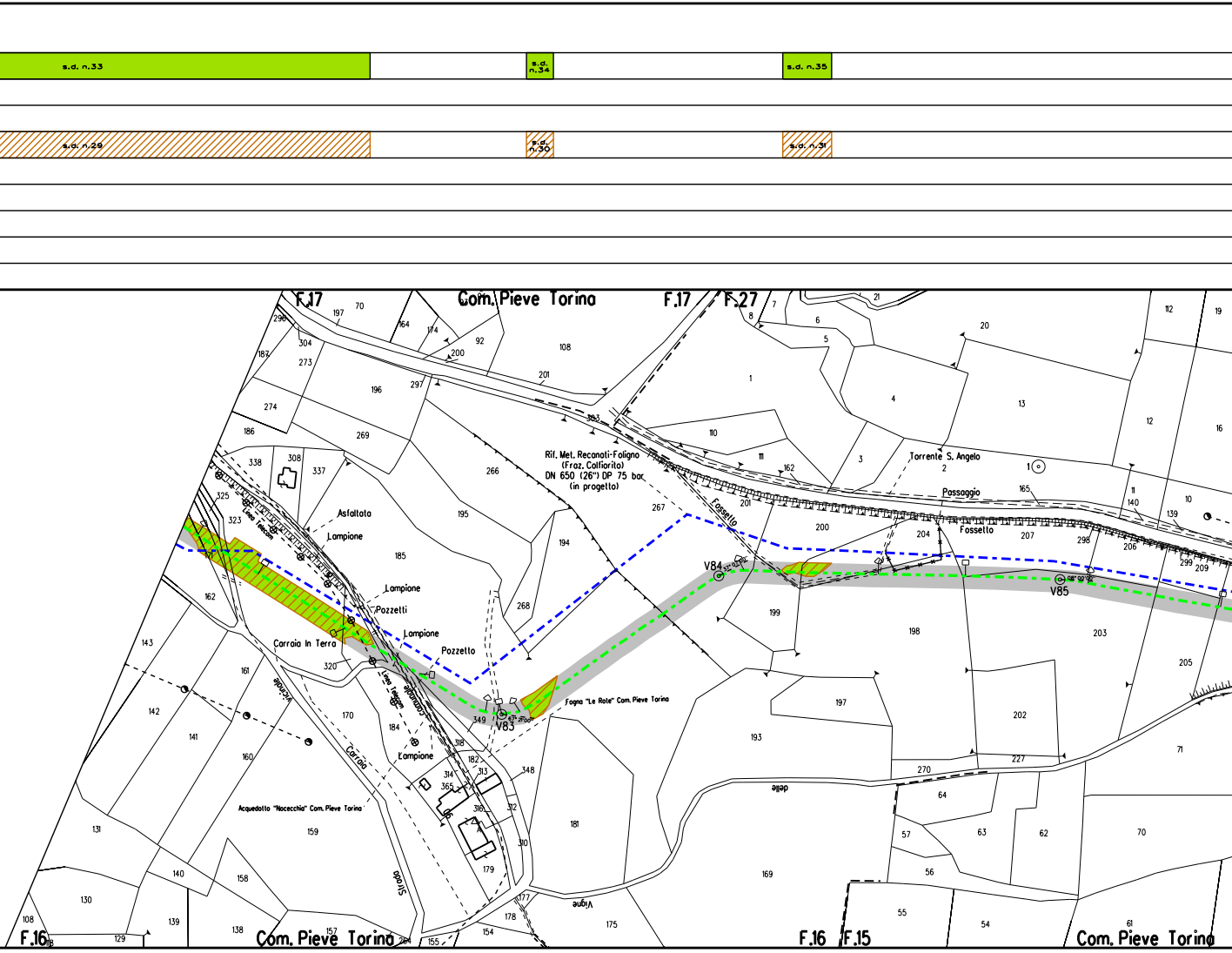
s.d. n.33
s.d. n.34
s.d. n.35
s.d. n.29
s.d. n.30
s.d. n.31
F.17
Com. Pieve Torino
F.17
F.27
Rif. Met. Reconati-Foligno
(Fraz. Colfiorito)
DN 650 (26") DP 75 bar
(in progetto)
Torrente S. Angelo
Possaggio
Fossetto
Fossetto
Asfaltato
Lampione
Linea Telecom
Lampione
Pozzetti
Lampione
Carraia In Terra
Pozzetto
Vicinale
Linea Telecom
Comunale
Lampione
Carraia
V83
V84
V85
Fogna "Le Rote" Com. Pieve Torino
Acquedotto "Nocecchia" Com. Pieve Torino
Strada
delle
Vigne
F.16
Com. Pieve Torino
F.16
F.15
Com. Pieve Torino

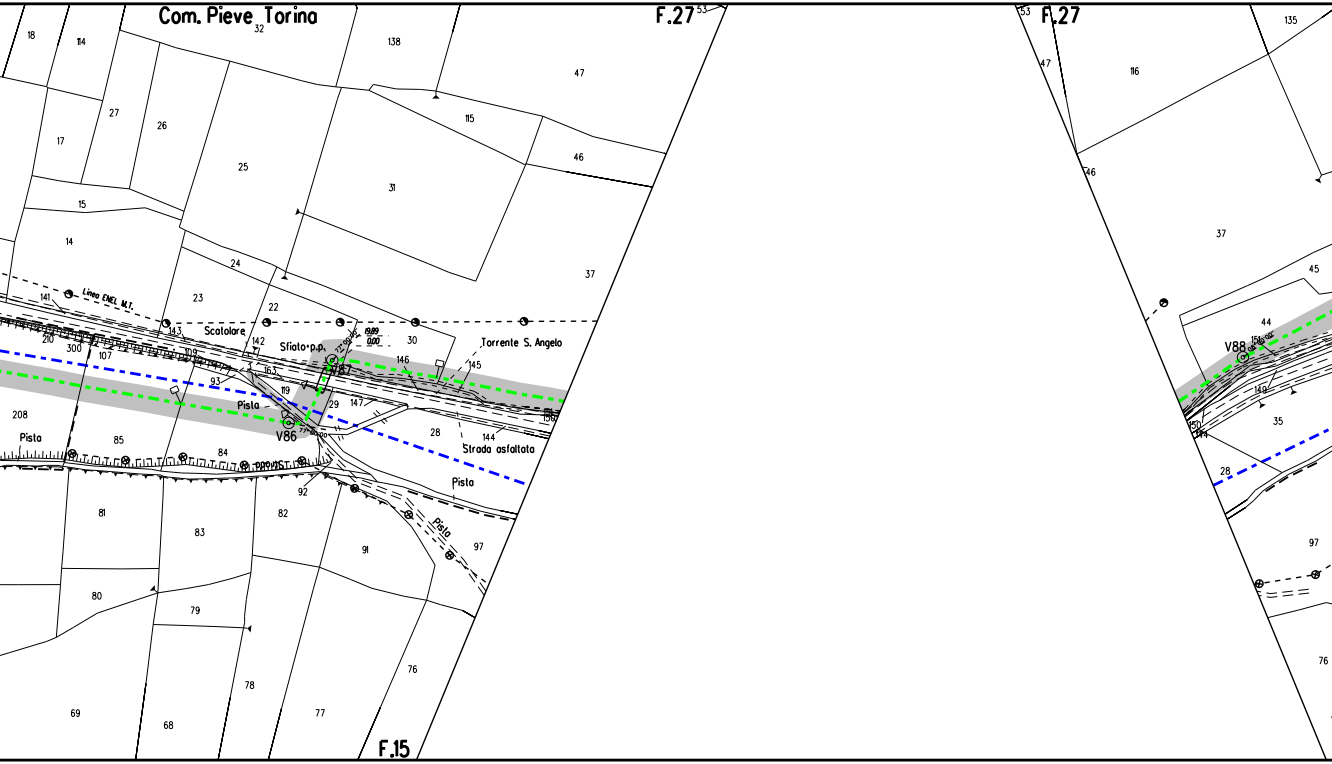
Com. Pieve Torina
F.27
F.27
F.15
Linea ENEL M.T.
Scatolare
Sfiato p.p.
Torrente S. Angelo
Strada asfaltata
Pista
Pista
Pista
Pista
V86
V87
V88
18
114
32
138
47
17
27
26
25
115
46
31
15
14
24
23
22
37
141
143
142
163
30
146
145
210
300
107
109
93
119
29
147
156
208
85
28
144
84
92
82
81
83
91
97
80
79
78
76
69
68
77
53
116
135
46
37
45
44
149
35
150
28
97
76

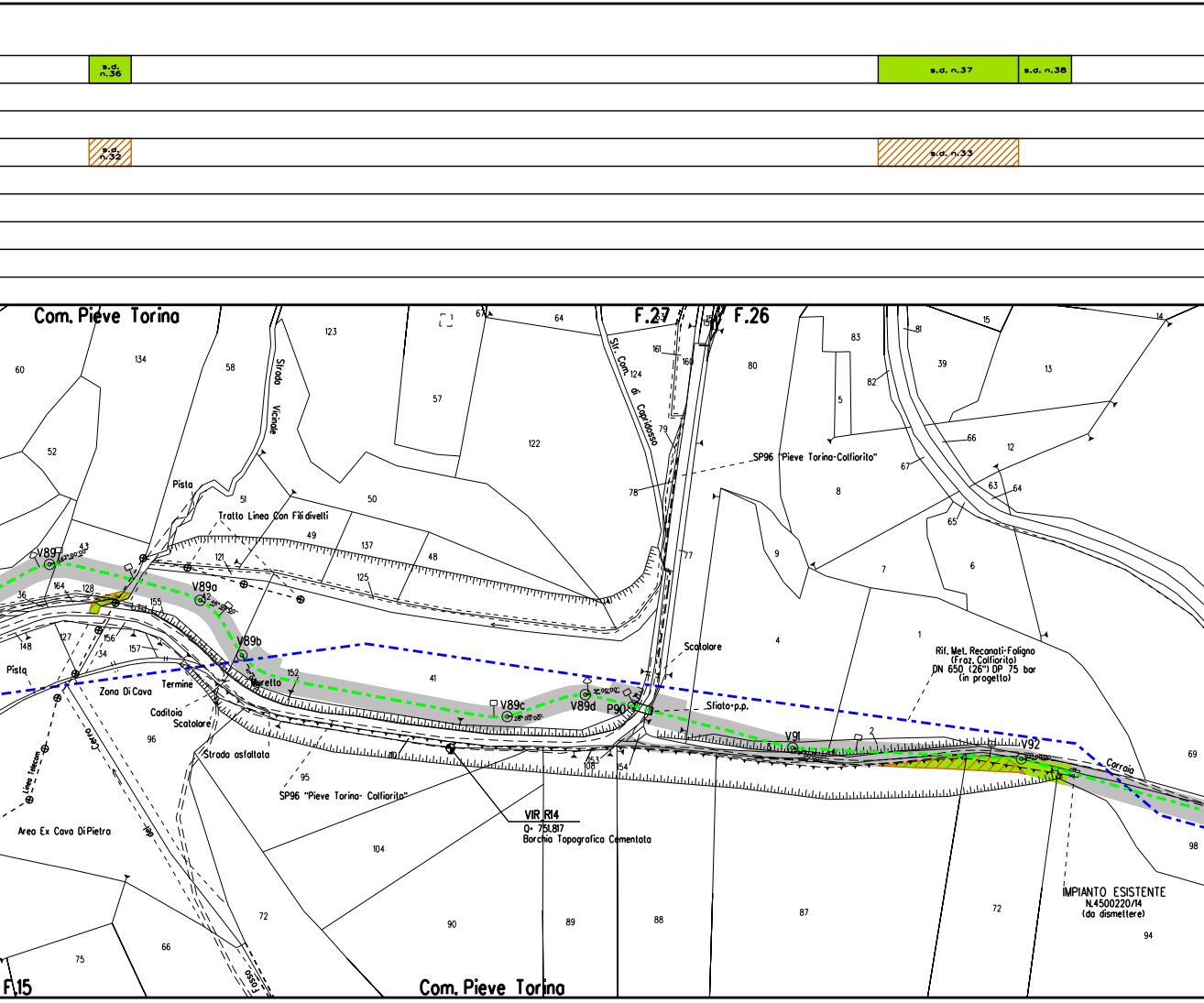
s.d. n.36
s.d. n.37
s.d. n.38
s.d. n.32
s.d. n.33
Com. Pieve Torina
F.27
F.26
F.15
Strada Vicinale
Str. Com. di Capriglosso
SP96 "Pieve Torina-Colfiorito"
Pista
Tratto Linea Con Fili divelti
V89
V89a
V89b
V89c
V89d
P90
V91
V92
Pista
Zona Di Cava
Termine
Muretto
Caditoia
Scatolare
Strada asfaltata
Linea Telecom
Fosso del Cerro
Area Ex Cava Di Pietra
SP96 "Pieve Torina- Colfiorito"
VIR R14
Q= 751.817
Borchia Topografica Cementata
Scatolare
Sfiato p.p.
Rif. Met. Recanati-Foligno
(Fraz. Colfiorito)
DN 650 (26") DP 75 bar
(in progetto)
Carraia
IMPIANTO ESISTENTE
N.4500220/14
(da dismettere)
60
134
58
123
67
64
57
122
124
161
160
159
79
78
77
80
83
81
15
14
39
13
82
5
66
67
12
63
64
65
8
9
7
6
52
51
50
49
137
48
121
125
164
128
36
155
148
127
156
34
157
152
41
96
95
110
108
153
154
4
1
2
69
98
104
72
90
89
88
87
72
94
66
75

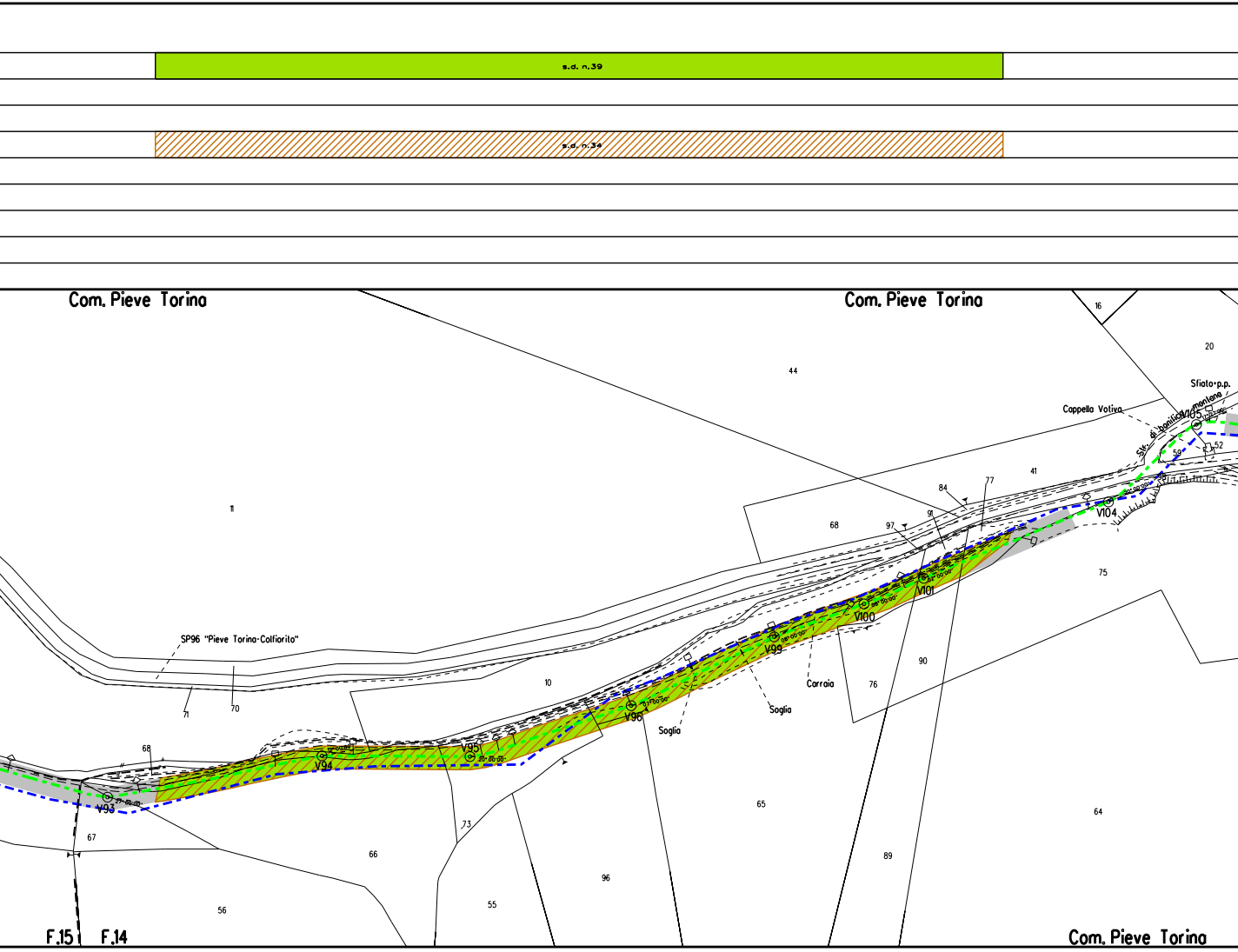
s.d. n.39
s.d. n.34
Com. Pieve Torina
Com. Pieve Torina
16
20
44
Sfiato-p.p.
Cappella Votiva
Str. di bonifica montana
V105
52
59
11
41
84
77
68
97
91
V104
75
SP96 "Pieve Torina-Colfiorito"
V101
V100
V99
90
Carraia
76
10
71
70
Soglia
Soglia
V96
V95
V94
68
V93
73
65
64
67
66
96
89
55
56
F.15
F.14
Com. Pieve Torina

🟩 s.d. n.40

▨ s.d. n.35

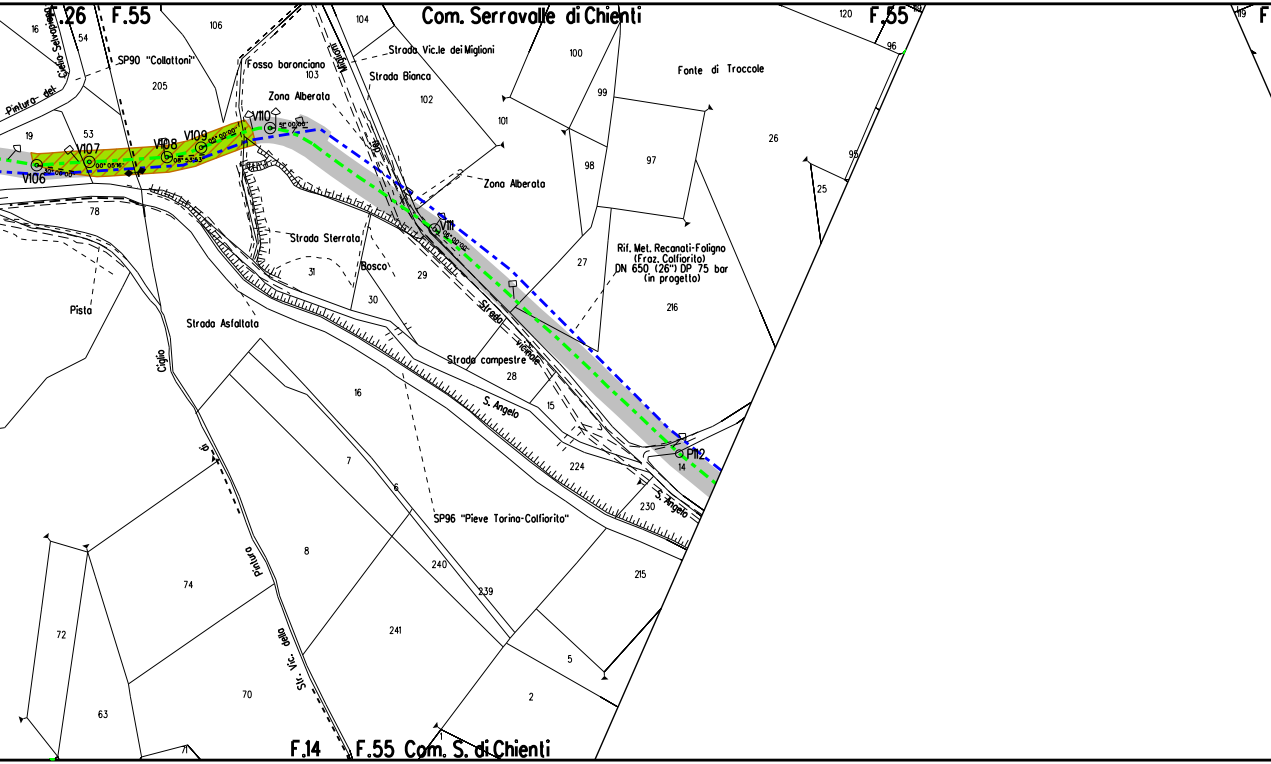
F.26
F.55
Com. Serravalle di Chienti
F.55
F
16
54
106
104
Strada Vic.le dei Migliori
100
120
SP90 "Collattoni"
Fosso baronciano
103
Strada Bianca
Fonte di Troccole
Pintura del
205
Zona Alberata
102
99
19
53
V110
101
V109
26
V107
V108
98
97
95
V106
Zona Alberata
25
78
V111
Strada Sterrata
27
Rif. Met. Recanati-Foligno
(Fraz. Colfiorito)
DN 650 (26") DP 75 bar
(in progetto)
31
Bosco
29
216
Pista
30
Strada Asfaltata
Strada Vicinale
Strada campestre
28
Ciglio
16
S. Angelo
15
P112
14
7
224
6
S. Angelo
230
SP96 "Pieve Torina-Colfiorito"
8
215
74
240
Pintura
239
241
72
Str. Vic. della
5
70
2
63
71
F.14
F.55 Com. S. di Chienti

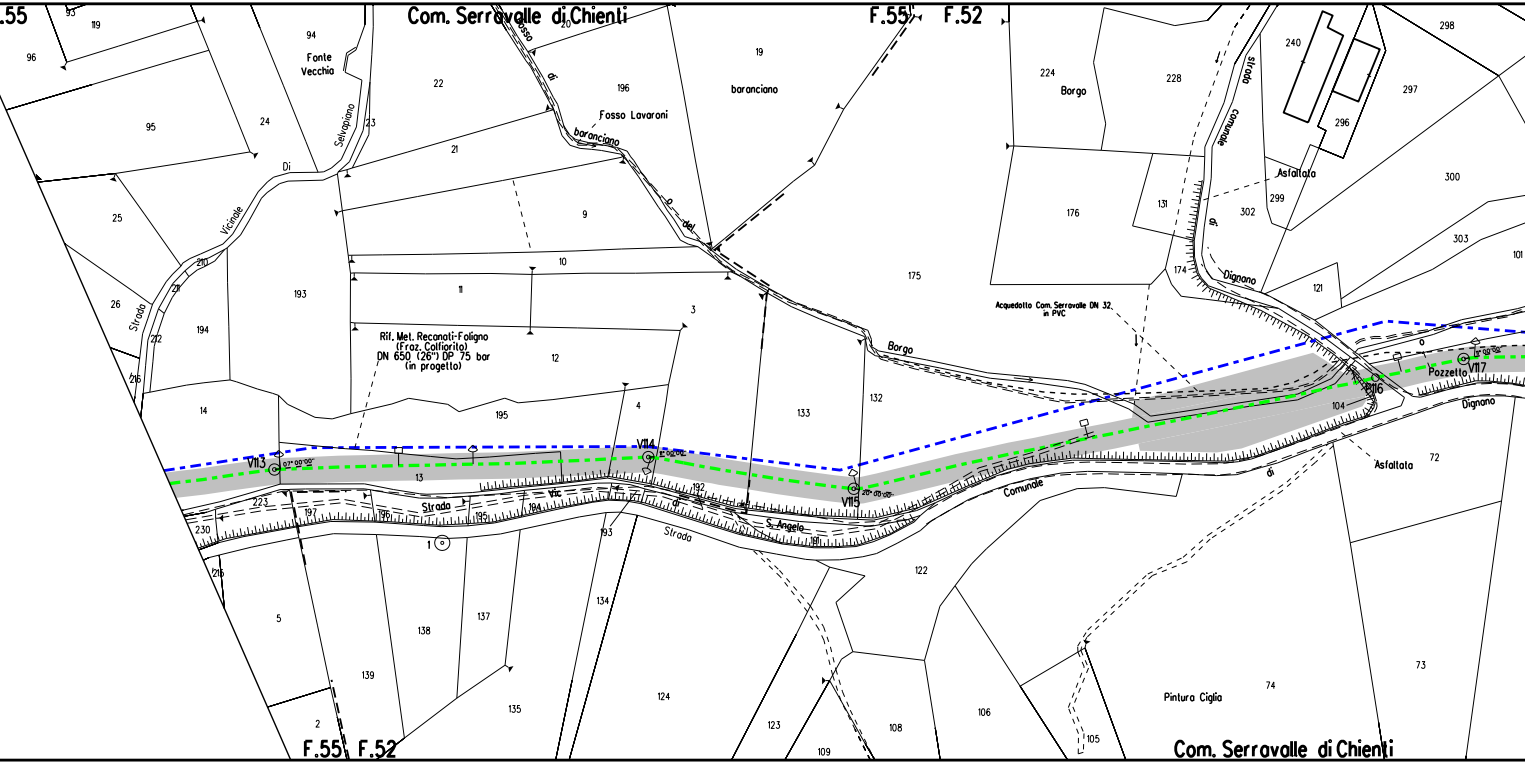
Com. Serravalle di Chienti
F.55
F.52
Fonte Vecchia
Selvapiano
Vicinale
Di
Strada
Fosso Lavaroni
di baranciano
baranciano
Fosso del Borgo
Borgo
strada Comunale di Dignano
Asfaltata
Acquedotto Com. Serravalle DN 32 in PVC
Rif. Met. Recanati-Foligno (Fraz. Colfiorito) DN 650 (26") DP 75 bar (in progetto)
V113
V114
V115
V116
V117
Pozzetto
Strada Vic. di S. Angelo
Strada Comunale di Dignano
Pintura Ciglia
93
119
96
94
22
20
196
19
224
228
240
298
297
296
95
24
23
21
9
176
131
302
299
300
303
101
25
210
211
26
212
193
194
10
11
12
3
175
174
121
14
195
4
133
132
104
72
13
192
223
197
196
195
194
193
191
230
1
5
138
137
134
122
73
74
139
135
124
123
108
106
2
109
105
215
216

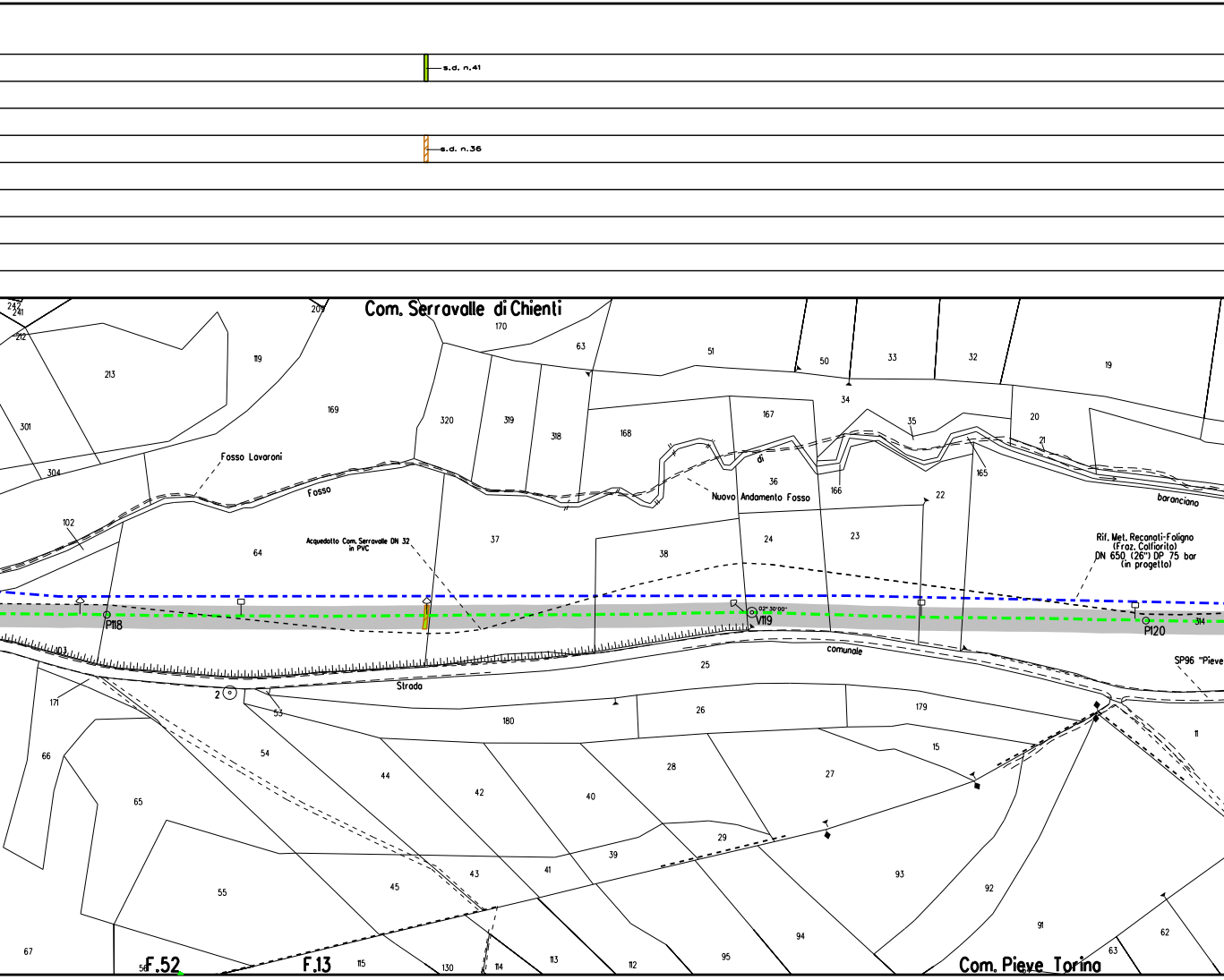
s.d. n.41
s.d. n.36
Com. Serravalle di Chienti
242
241
212
209
213
119
170
63
51
50
33
32
19
301
169
320
319
318
168
167
34
35
20
21
304
Fosso Lavaroni
Fosso
Nuovo Andamento Fosso
di
36
166
165
22
baranciano
102
64
Acquedotto Com. Serravalle DN 32
in PVC
37
38
24
23
Rif. Met. Recanati-Foligno
(Fraz. Colfiorito)
DN 650 (26") DP 75 bar
(in progetto)
P118
02° 30'00"
V119
P120
314
103
25
comunale
Strada
SP96 "Pieve
2
171
53
180
26
179
11
66
54
15
44
28
27
65
42
40
29
39
93
92
41
43
55
45
91
94
62
63
95
67
56
F.52
F.13
115
130
114
113
112
Com. Pieve Torina

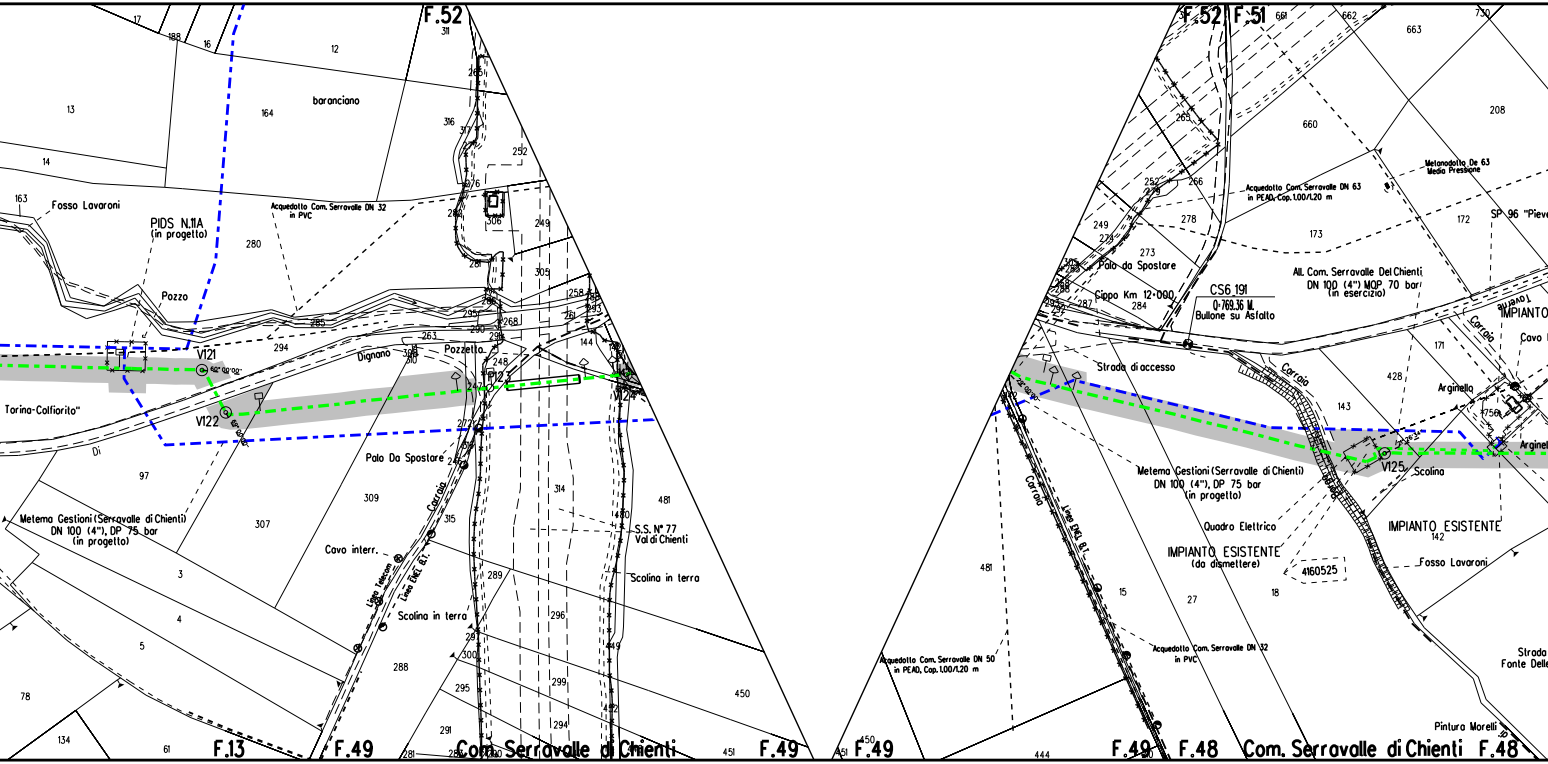
F.52
F.52 F.51
baranciano
Fosso Lavaroni
PIDS N.11A (in progetto)
Acquedotto Com. Serravalle DN 32 in PVC
Pozzo
V121
V122
V123
V124
V125
Dignano
Pozzetto
Torina-Colfiorito"
Di
Palo Da Spostare
Metema Gestioni (Serravalle di Chienti) DN 100 (4"), DP 75 bar (in progetto)
Cavo interr.
Linea Telecom
Linea Enel B.T.
Carraia
Scolina in terra
S.S. N° 77 Val di Chienti
Scolina in terra
Com. Serravalle di Chienti
F.13
F.49
F.49
F.49
F.49 F.48
Com. Serravalle di Chienti
F.48
Acquedotto Com. Serravalle DN 63 in PEAD, Cop. 1.00/1.20 m
Metanodotto De 63 Media Pressione
SP 96 "Pieve
All. Com. Serravalle Del Chienti DN 100 (4") MOP 70 bar (in esercizio)
Palo da Spostare
Cippo Km 12+000
CS6 191
Q=769.36 M.
Bullone su Asfalto
Strada di accesso
Carraia
IMPIANTO
Taverne
Cavo
Arginello
Arginel
Scolina
Metema Gestioni (Serravalle di Chienti) DN 100 (4"), DP 75 bar (in progetto)
Quadro Elettrico
IMPIANTO ESISTENTE (da dismettere)
IMPIANTO ESISTENTE
4160525
Fosso Lavaroni
Acquedotto Com. Serravalle DN 50 in PEAD, Cop. 1.00/1.20 m
Acquedotto Com. Serravalle DN 32 in PVC
Linea Enel B.T.
Carraia
Strada Fonte Delle
Pintura Morelli

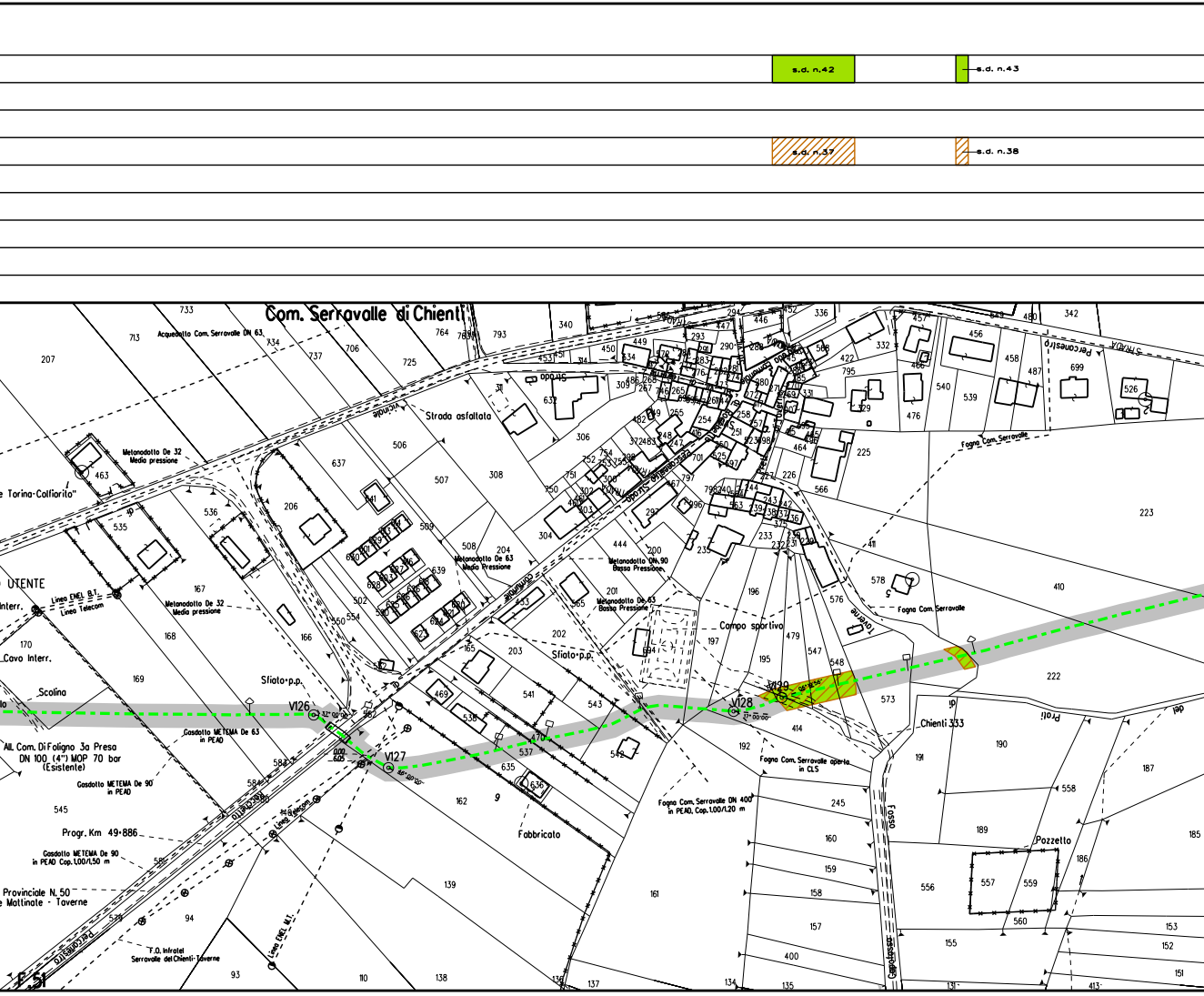

s.d. n.42
s.d. n.43
s.d. n.37
s.d. n.38
Com. Serravalle di Chienti
Acquedotto Com. Serravalle DN 63
Vicinale
Strada asfaltata
Metanodotto De 32
Media pressione
"...e Torina-Colfiorito"
UTENTE
Linea ENEL B.T.
Linea Telecom
...Interr.
Cavo Interr.
Scolina
Metanodotto De 32
Media pressione
Metanodotto De 63
Media Pressione
Metanodotto DN 90
Bassa Pressione
Metanodotto De 63
Bassa Pressione
Comunale
Strada Comunale
Sfiato p.p.
Sfiato p.p.
V126
32° 00' 00"
V127
46° 00' 00"
V128
27° 00' 00"
V129
05° 12' 56"
0.00
605
All. Com. Di Foligno 3a Presa
DN 100 (4") MOP 70 bar
(Esistente)
Gasdotto METEMA De 63
in PEAD
Gasdotto METEMA De 90
in PEAD
Progr. Km 49+886
Gasdotto METEMA De 90
in PEAD Cop. 1,00/1,50 m
...Provinciale N. 50
...e Mattinale - Taverne
Percanestro
Linea Telecom
Linea ENEL M.T.
F.O. Infratel
Serravalle del Chienti-Taverne
F. 51
Fabbricato
Campo sportivo
Taverne
Fogna Com. Serravalle
Fogna Com. Serravalle
Fogna Com. Serravalle aperta
in CLS
Fogna Com. Serravalle DN 400
in PEAD, Cop. 1,00/1,20 m
Chienti 333
Proli
del
di
Fosso
Capofosso
Pozzetto
Strada Percanestro
223
410
222
578
573
414
192
191
190
187
185
186
189
556
557
559
558
560
155
153
152
151
245
160
159
158
157
400
161
139
162
94
93
110
138
137
135
134
545
169
168
167
170
207
713
733
734
737
706
725
764
793
340
506
507
508
308
306
637
206
536
535
463
166
165
203
202
201
541
543
537
635
636
469
470
542
444
200
196
197
195
479
547
548
576
225
566
226
464
332
456
458
487
699
526
540
539
476
457
342
480

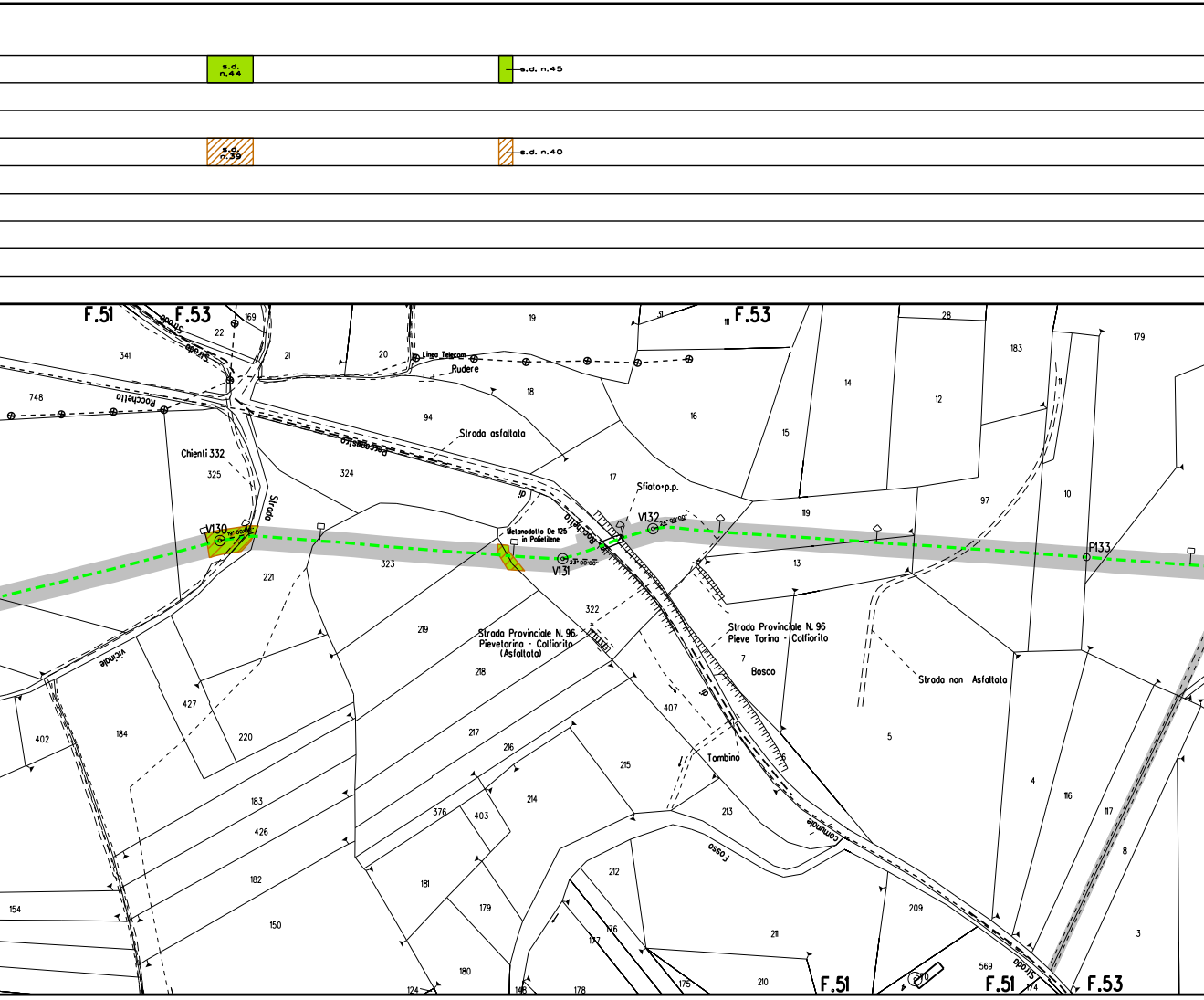
s.d. n.44
s.d. n.45
s.d. n.39
s.d. n.40
F.51
F.53
169
22
19
31
F.53
28
183
179
341
Strada
Strada
21
20
Linea Telecom
Rudere
18
14
12
11
748
Rocchetta
94
16
15
Strada asfaltata
Percanestro
Chienti 332
325
324
17
Sfiato p.p.
10
97
Strada
119
V130
V132
Metanodotto De 125 in Polietilene
Rocchetta
P133
323
V131
13
221
322
219
Strada Provinciale N. 96 Pievetorina - Colfiorito (Asfaltata)
Strada Provinciale N. 96 Pieve Torina - Colfiorito
7
Bosco
Strada non Asfaltata
vicinale
218
427
407
5
184
402
220
217
216
215
Tombino
6
4
116
117
183
426
376
403
214
213
8
comunale
Fosso
182
181
212
179
150
154
176
177
211
209
3
180
124
146
178
175
210
570
569
Strada
174
F.51
F.51
F.53

🟩 s.d. n.46

▨ s.d. n.41

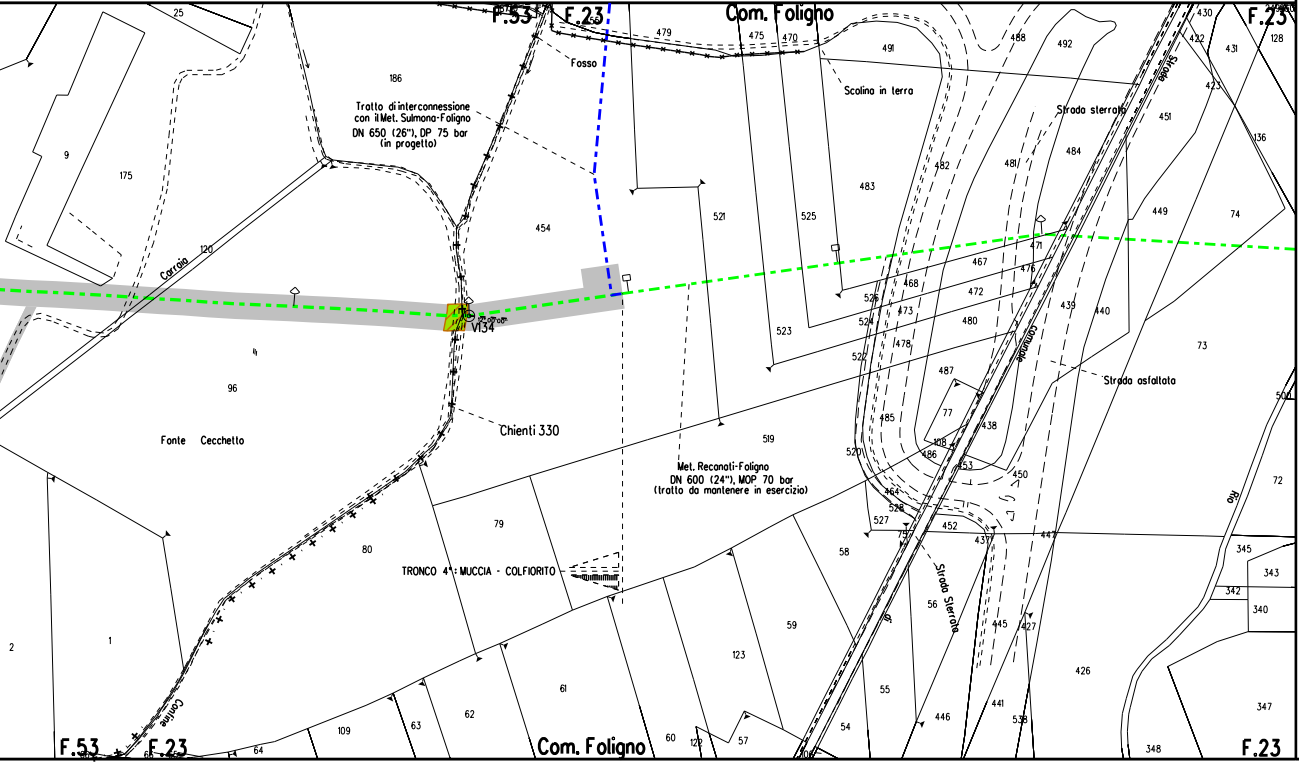
F.53
F.23
Com. Foligno
F.23
25
186
Fosso
479
475
470
491
488
492
430
422
431
128
Scolina in terra
423
Strada sterrata
451
136
Strada
Tratto di interconnessione
con il Met. Sulmona-Foligno
DN 650 (26"), DP 75 bar
(in progetto)
9
175
484
482
481
483
521
525
454
449
74
Carraia
120
471
467
476
526
468
472
439
440
473
524
480
523
522
478
Comunale
73
Strada asfaltata
487
VI34
96
Fonte Cecchetto
Chienti 330
77
438
485
519
108
486
520
453
450
Met. Recanati-Foligno
DN 600 (24"), MOP 70 bar
(tratto da mantenere in esercizio)
500
72
Rio
464
528
527
75
452
437
442
79
80
58
TRONCO 4°: MUCCIA - COLFIORITO
Strada Sterrata
345
343
342
340
1
2
59
56
445
427
123
426
61
55
441
446
538
347
62
Confine
109
63
54
F.53
F.23
64
Com. Foligno
60
122
57
348
F.23

# LEGENDA

## SIMBOLOGIA TEMATICA

| | |
|---|---|
| ⬜ | AREA DI OCCUPAZIONE TEMPORANEA |
| 🟩 [n] | INERBIMENTI [numero scheda di dettaglio] |
| 🟥 | APPORTO DI FIORUME |
| ▨ [n] | RIMBOSCHIMENTO CON PIANTAGIONE DIFFUSA<br>[numero scheda di dettaglio] |
| ░ | MESSA A DIMORA DI ALBERI<br>[h 1,5 - 2 metri] |
| 🟩 | ZSC |
| 🟦 [n] | IMPIANTI FUORI TERRA<br>[numero scheda di dettaglio] |

## SIMBOLOGIA DI LINEA

| | |
|---|---|
| - - - - - - | Gasdotto Snam Rete Gas da porre fuori esercizio e recuperare |
| - - - - - - | Gasdotto Snam Rete Gas in esercizio |

| DISEGNI DI RIFERIMENTO | N. |
|---|---|
| | |
| | |

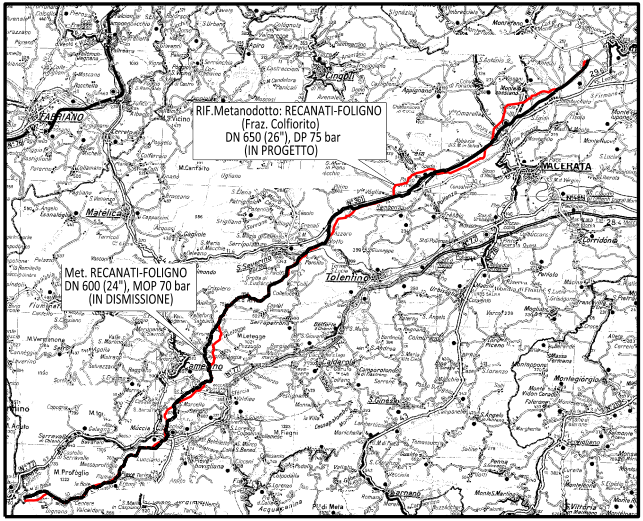
RIF.Metanodotto: RECANATI-FOLIGNO
(Fraz. Colfiorito)
DN 650 (26"), DP 75 bar
(IN PROGETTO)
Met. RECANATI-FOLIGNO
DN 600 (24"), MOP 70 bar
(IN DISMISSIONE)
Cingoli
MACERATA
Matelica
Tolentino
Camerino
Corridonia
Montegiorgio
Muccia
Fabriano

COROGRAFIA

| | | | TARINI | RAGGI | STEFANI |
|---|---|---|---|---|---|
| 0 | APRILE 2022 | EMISSIONE | | | |
| Rev. | DATA | DESCRIZIONE | ELABORATO | VERIFICATO | APPROVATO |
| CLIENTE snam | | PROGETTISTA SAIPEM | | WBS CLIENTE NR/19136/R-L01<br>COD. TEC. 9113569<br>COMM. SAIPEM 023087-185 | UNITA' 300 |

Metanodotto: RECANATI - FOLIGNO
4° TRONCO: MUCCIA - COLFIORITO
DN 600 (24") MOP=70 bar

PROGETTO DISMISSIONI
PLANIMETRIA CATASTALE CON PROGETTO DI RIPRISTINO VEGETAZIONALE

DISEGNO LB-57E-82814
REVISIONE 0
FG. DI
SCALA 1:2000

Il presente disegno e' di proprieta' aziendale - La societa' tutelera' i propri diritti a termine di legge.