PZ1_ASSE A
SEZIONE N.: 1-A
QT. PROGETTO: 332,287
DIST.PROG.: 7,119
DIST.SUCC.: 15,186

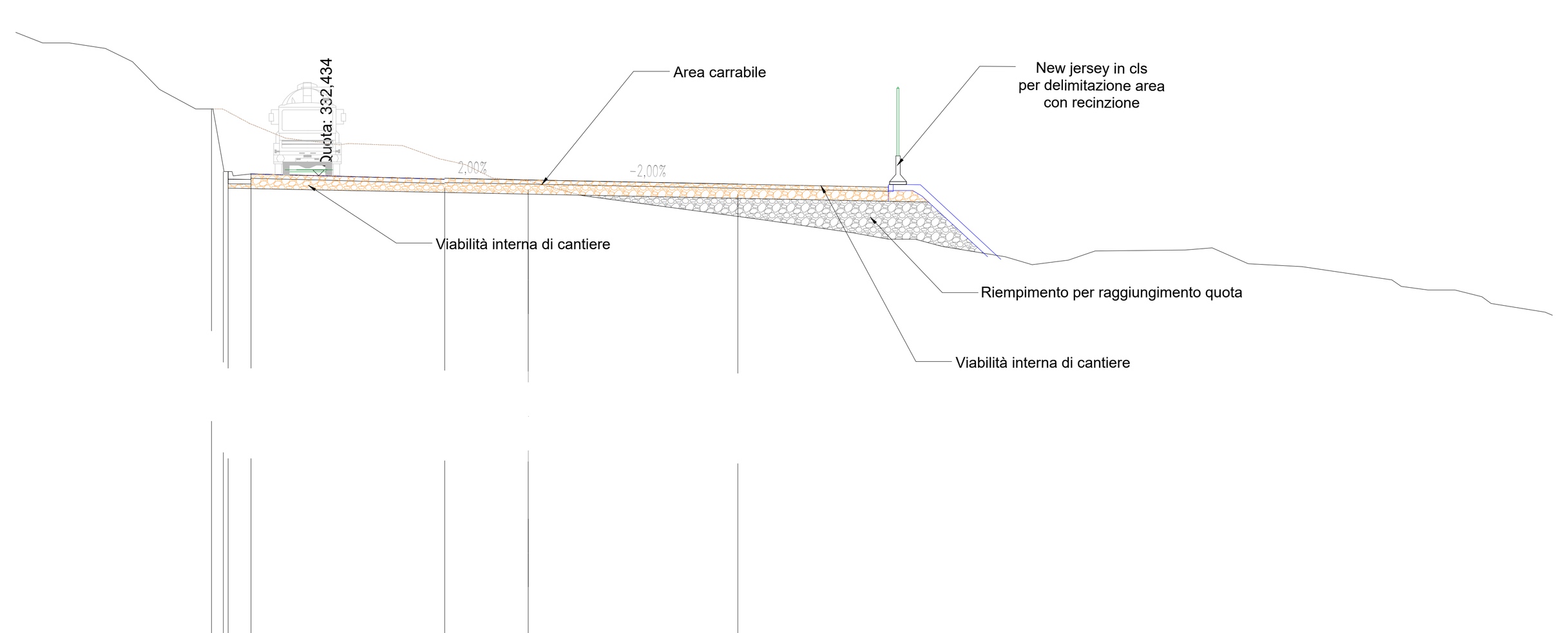

LA 1:200

ΩT.RIF. 316,000

OTE TERRENO	338,40 337,47 337,10 337,10 336,90 336,44 335,46 334,78 334,78 334,27 333,75 333,52 333,56 333,49 333,03 332,82 332,35 332,25 332,25 331,73 330,88 330,43 330,20 330,20 329,94 329,58 329,30 329,46 329,78 329,82 329,89 329,33 329,23 328,77 328,54 328,41 328,41 328,17 327,94
T.PARZ. TERRENO	1,27 0,95 0,95 1,27 0,95 0,95 1,27 0,95 0,95 1,27 1,89 1,89 1,27 0,95 0,95 1,27 1,89 6,32 3,16 1,27 0,95 0,95 2,22 0,95 1,27 0,95 3,16 0,95 1,27 1,89 3,16 0,95 0,95 0,95
T.PARZIALI PROGETTO	0,42 0,80 6,80 2,95 7,36
OTE PAVIMENTAZIONE	332,58 332,49 332,35 332,29 332,14
T. PARZ. PAVIMENTAZIONE	0,80 6,80 2,95 7,36

PZ1_ASSE A
SEZIONE N.: 2-A
QT. PROGETTO: 332,439
DIST.PROG.: 22,305
DIST.PREC.: 15,186
DIST.SUCC.: 10,547

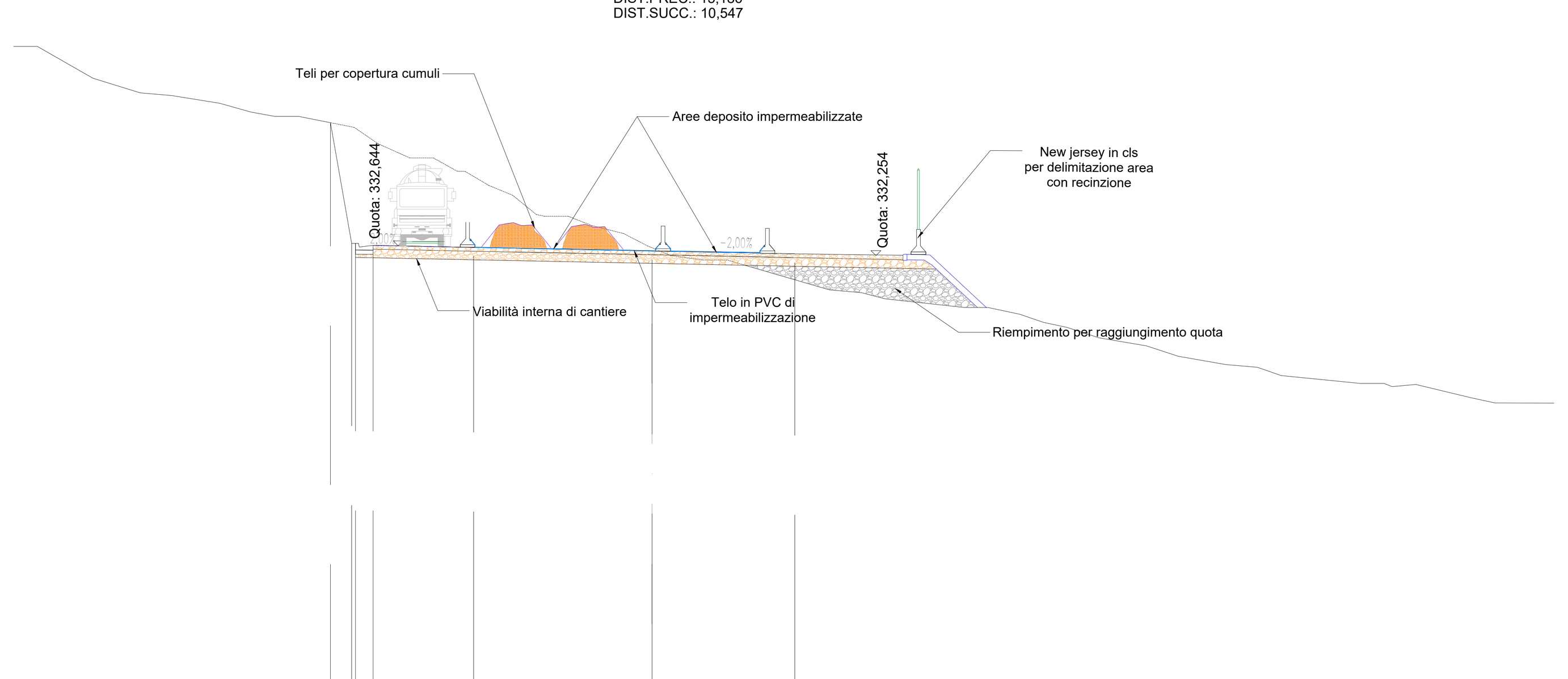

SCALA 1:200

QT.RIF. 315,000

QUOTE TERRENO	340,60 340,60 339,33 338,75 338,64 338,33 337,98 337,81 337,81 337,37 336,72 336,15 336,15 335,62 335,61 335,05 334,66 333,89 333,82 333,82 333,45 333,13 332,64 332,57 332,25 332,08 332,08 330,88 330,77 330,53 330,18 330,18 329,91 329,59 329,38 328,97 328,65 328,23 327,90 327,79 327,46 327,15 327,15 327,02 327,11 326,57 326,37
DIST.PARZ. TERRENO	0,95 2,22 1,89 1,27 1,89 1,27 0,95 0,95 2,22 0,95 1,27 0,95 0,95 0,95 0,95 0,95 0,95 1,27 0,95 0,76 1,27 0,95 4,11 1,27 0,95 3,16 0,95 1,27 0,95 0,95 1,27 1,89 1,27 1,89 1,27 0,95 3,16 0,95 0,95 2,22 0,95
DIST.PARZIALI PROGETTO	0,85 0,70 4,01 7,12 5,70
QUOTE PAVIMENTAZIONE	332,74 332,66 332,58 332,44 332,32
DIST. PARZ. PAVIMENTAZIONE	0,70 4,01 7,12 5,70

PZ1_ASSE A
SEZIONE N.: 3-A
QT. PROGETTO: 332,544
DIST.PROG.: 32,852
DIST.PREC.: 10,547
DIST.SUCC.: 8,236

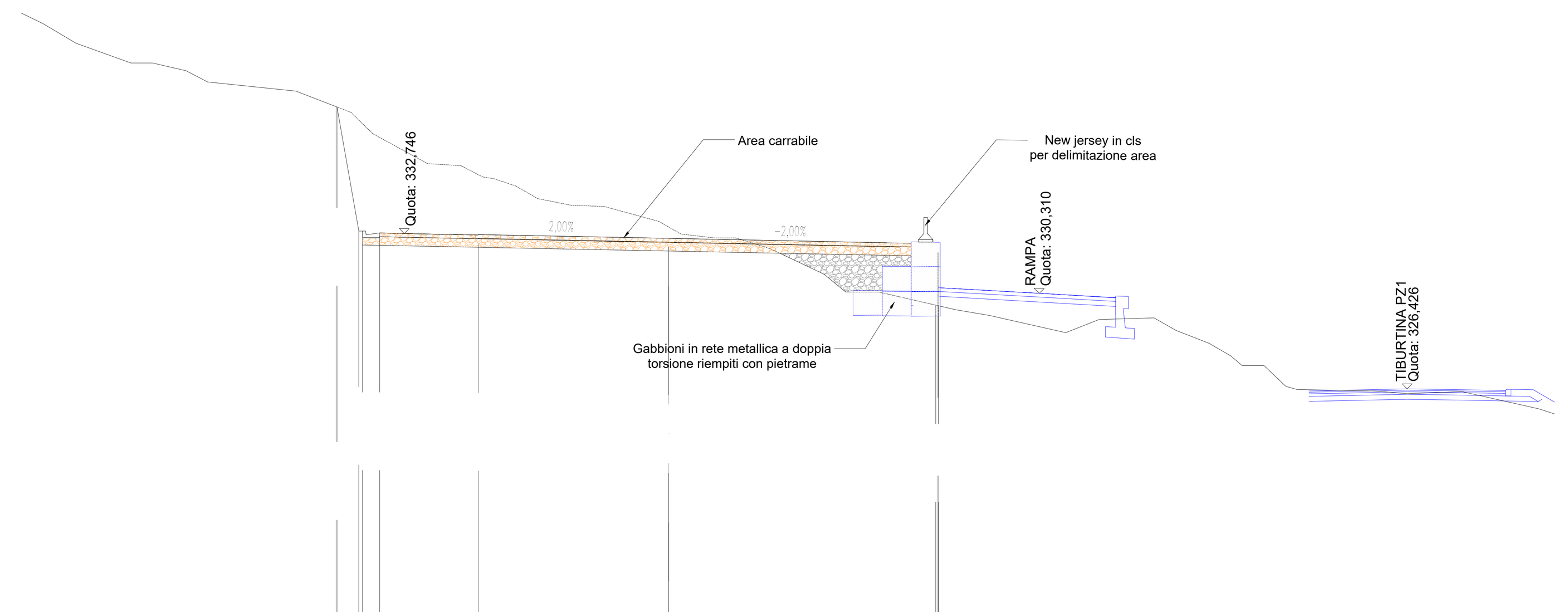

SCALA 1:200

QT.RIF. 317,000

QUOTE TERRENO	341,71 341,28 340,48 339,67 339,67 339,36 338,90 338,53 337,67 336,80 335,58 335,50 335,04 334,97 334,67 334,16 333,89 333,84 333,23 333,01 332,72 332,56 332,56 332,14 331,09 330,36 330,36 329,64 329,41 328,71 329,24 329,31 328,80 328,28 327,76 327,37 327,37 326,52 326,40 326,34 326,23 326,31
DIST.PARZ. TERRENO	0,89 1,35 2,24 0,89 1,35 0,89 3,58 2,24 0,89 2,24 1,35 0,89 0,89 0,89 1,35 1,35 2,24 0,49 1,35 0,89 1,35 2,24 0,89 1,35 3,12 1,35 3,12 1,35 2,24 0,89 1,35 0,89 0,89 0,89 3,12 1,35 2,24
DIST.PARZIALI PROGETTO	0,89 0,70 4,00 7,75 10,85
QUOTE PAVIMENTAZIONE	332,84 332,76 332,70 332,54 332,37 332,42 332,40
DIST. PARZ. PAVIMENTAZIONE	0,70 4,00 8,85 1,15 0,85

PZ1_ASSE A
SEZIONE N.: 4-A
QT. PROGETTO: 332,627
DIST.PROG.: 41,088
DIST.PREC.: 8,236
DIST.SUCC.: 9,817

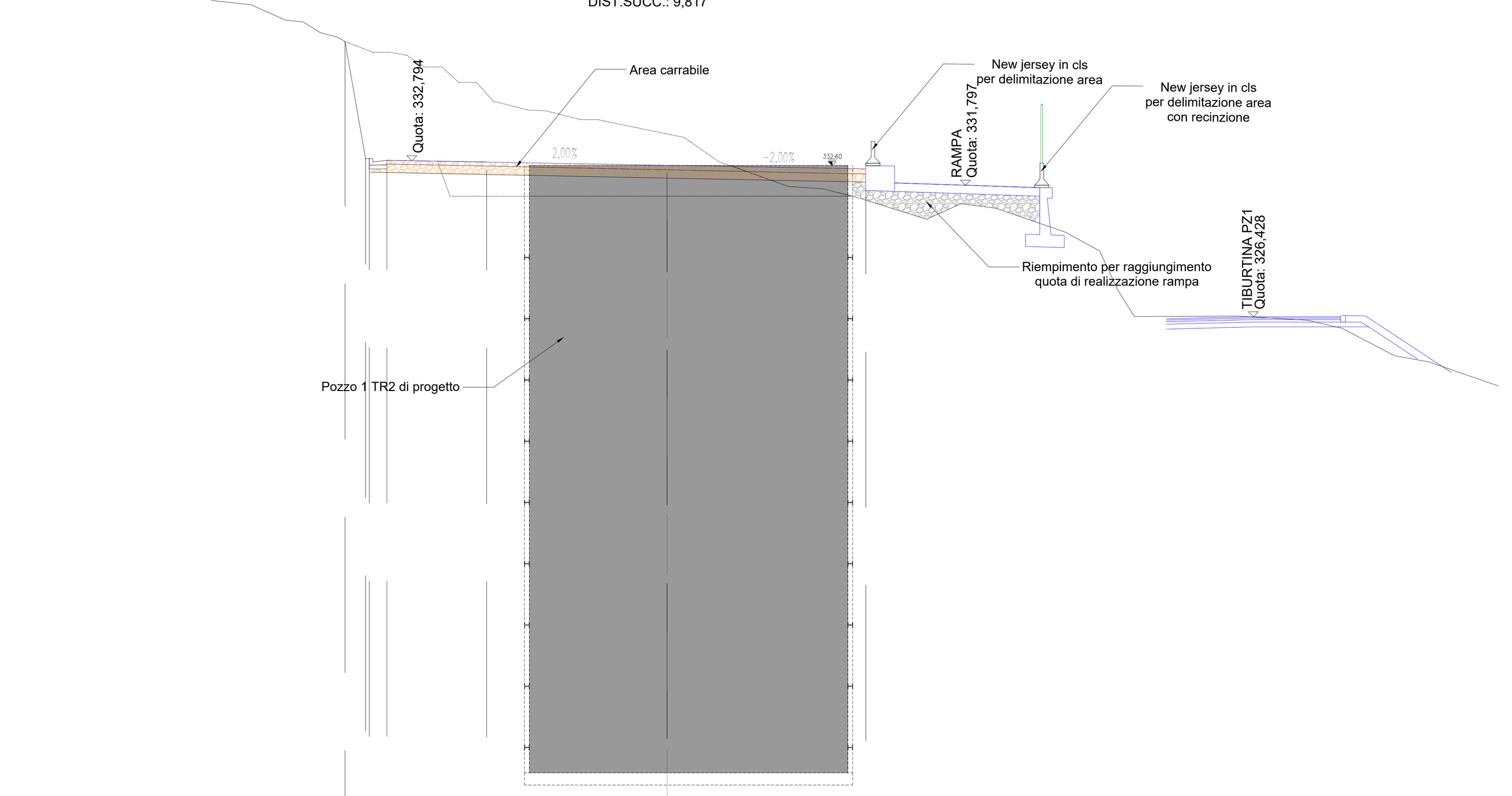

SCALA 1:200

QT.RIF. 302,000

QUOTE TERRENO	341,84 341,28 340,48 339,61 339,60 339,31 339,16 338,53 338,45 338,02 337,83 337,42 337,22 337,22 337,09 336,62 336,62 335,99 335,22 334,86 334,83 334,47 334,47 333,89 333,74 332,75 331,74 331,64 331,29 330,40 331,04 330,85 329,88 329,11 327,52 326,43 326,45 326,28 325,95 324,83 324,58 323,59
DIST.PARZ. TERRENO	1,41 1,41 2,83 1,41 1,41 1,41 1,41 0,72 0,69 0,72 0,69 0,72 0,69 0,72 0,69 0,72 0,69 0,72 0,69 1,41 0,72 1,41 0,69 2,85 0,70 1,41 2,83 1,41 1,41 2,83 1,41 1,41 2,83 1,41 0,72 0,69 4,24 2,83 1,41 2,14 1,41 2,83
DIST.PARZIALI PROGETTO	0,84 0,71 4,07 7,36 8,11
QUOTE PAVIMENTAZIONE	332,89 332,81 332,77 332,63 332,46
DIST. PARZ. PAVIMENTAZIONE	0,71 4,07 8,11

PZ1_ASSE A
SEZIONE N.: 5-A
QT. PROGETTO: 332,725
DIST.PROG.: 50,905
DIST.PREC.: 9,817
DIST.SUCC.: 4,909

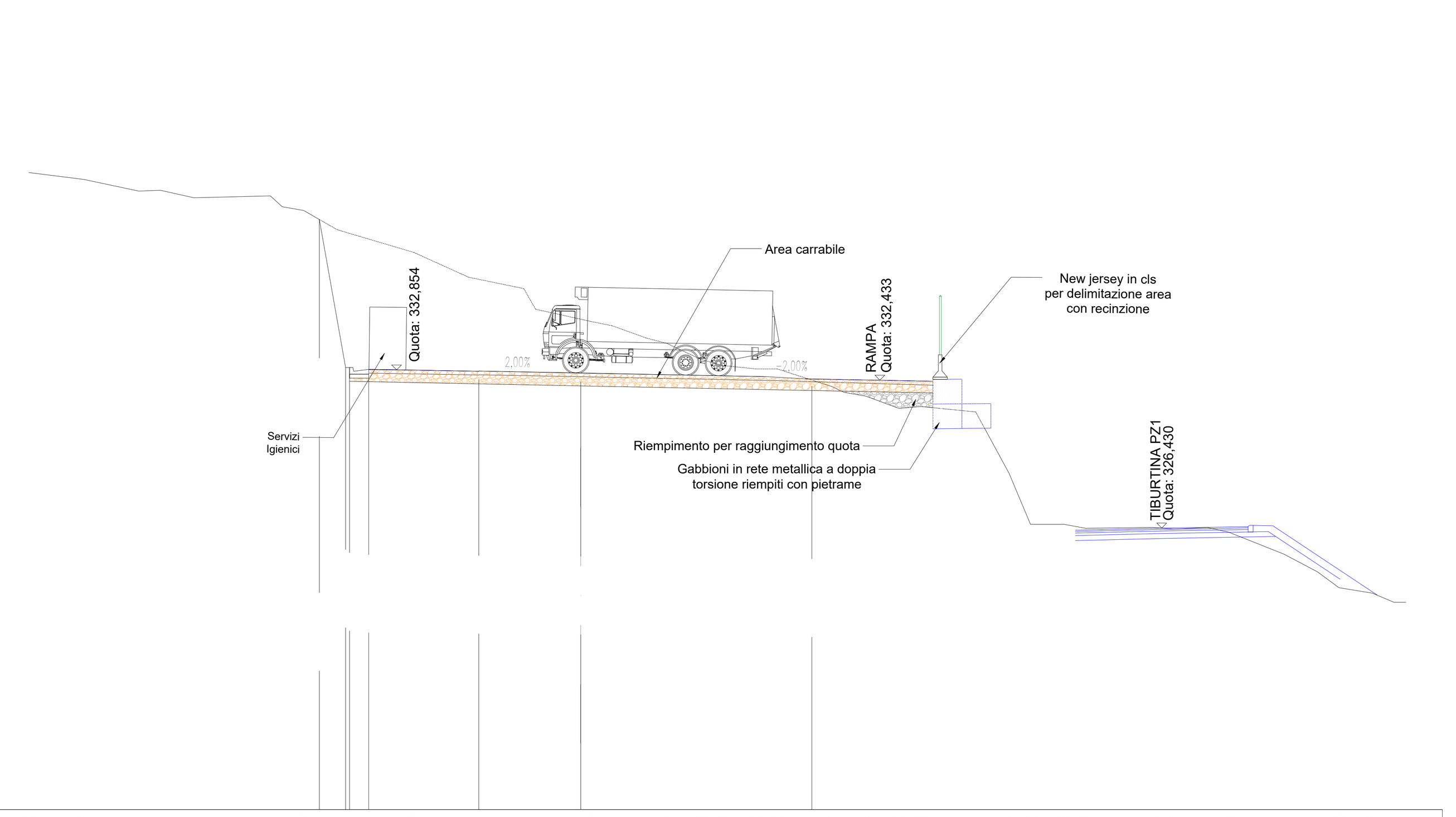

SCALA 1:200

QT.RIF. 315,000

QUOTE TERRENO	340,86 340,58 340,11 340,14 339,84 339,91 339,47 339,32 338,54 337,62 336,61 336,15 335,31 334,91 334,82 334,64 334,15 333,92 333,28 333,03 332,89 332,89 332,17 331,94 331,79 331,29 331,36 331,14 328,65 326,58 326,58 326,42 326,45 326,38 326,45 326,26 325,37 324,65 324,00 323,78 323,41 323,41
DIST.PARZ. TERRENO	2,23 2,23 0,88 1,36 3,11 0,88 1,36 3,11 2,23 2,23 1,83 0,88 1,36 0,88 1,36 0,88 1,36 0,88 2,23 0,88 1,36 0,88 2,23 1,36 0,88 1,36 0,88 2,71 0,88 1,36 0,88 2,23 1,36 0,88 1,36 0,88
DIST.PARZIALI PROGETTO	1,06 0,78 4,47 4,14 9,39
QUOTE PAVIMENTAZIONE	332,95 332,87 332,80 332,72 332,48
DIST. PARZ. PAVIMENTAZIONE	0,78 4,47 4,14 9,39

PZ1_ASSE A
SEZIONE N.: 6-A
QT. PROGETTO: 332,774
DIST.PROG.: 55,814
DIST.PREC.: 4,909
DIST.SUCC.: 24,871

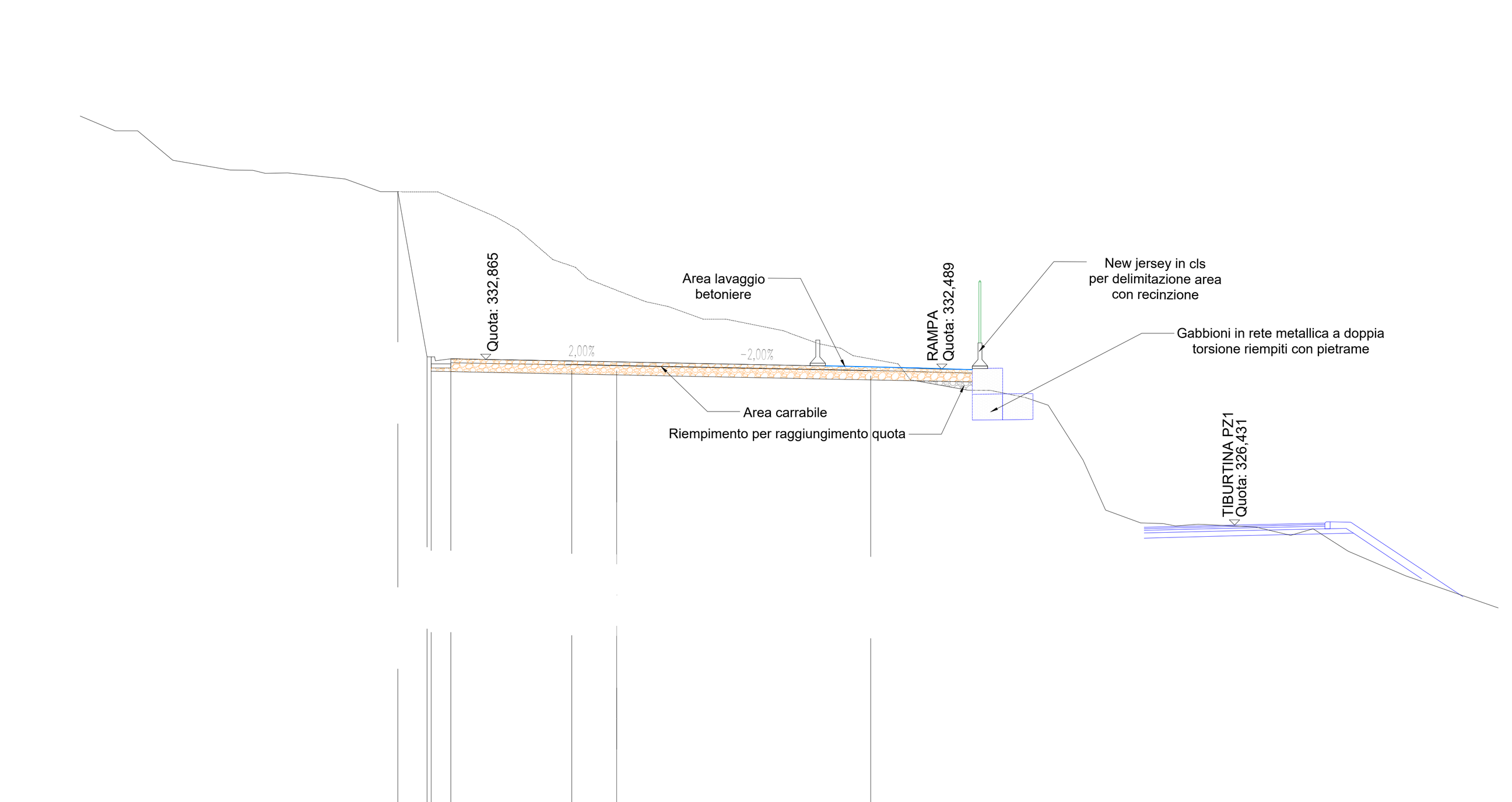

SCALA 1:200

QT.RIF. 315,000

QUOTE TERRENO	342,32 341,74 341,74 340,60 340,22 340,21 340,09 340,11 339,87 339,38 339,37 338,41 337,91 336,74 336,44 335,99 335,55 335,11 334,92 334,43 334,43 333,98 333,48 333,30 333,01 332,69 332,07 331,67 331,66 331,38 331,08 328,95 327,01 326,51 326,49 326,39 326,46 326,35 326,03 326,28 325,41 324,45
DIST.PARZ. TERRENO	1,36 0,88 1,36 2,23 0,88 0,88 2,23 1,36 2,23 2,23 0,88 1,36 0,88 1,12 1,11 0,88 1,36 0,88 2,23 1,36 0,88 1,75 2,23 0,88 1,36 0,88 1,36 0,88 1,36 0,88 0,88 2,23 1,36 0,88 1,36 2,23
DIST.PARZIALI PROGETTO	1,13 0,76 4,70 1,74 9,86
QUOTE PAVIMENTAZIONE	332,97 332,89 332,80 332,77 332,58
DIST. PARZ. PAVIMENTAZIONE	0,76 4,70 1,74 9,86

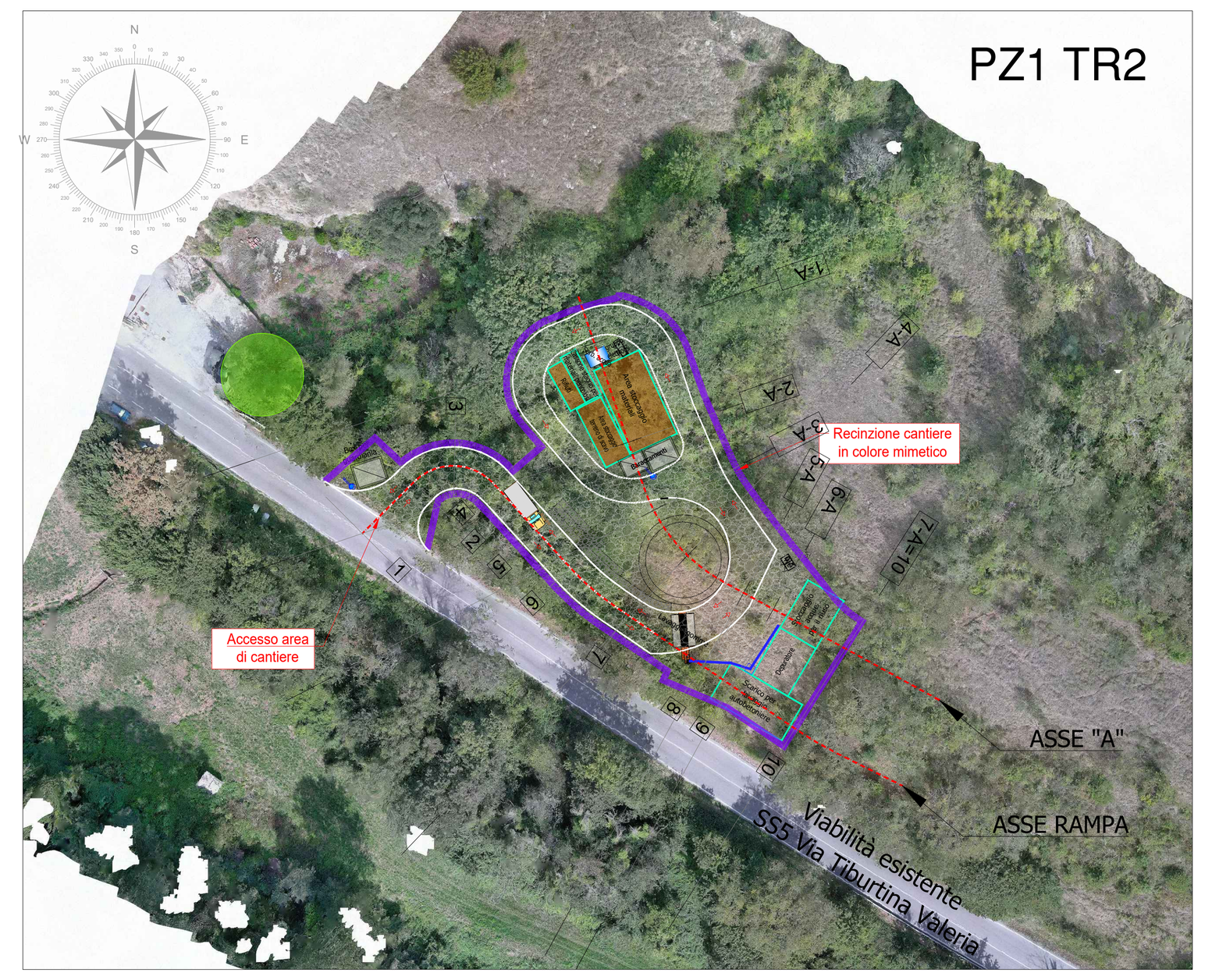

PZ1_ASSE A
SEZIONE N.: 7-A
QT. PROGETTO: 333,023
DIST.PROG.: 80,685
DIST.PREC.: 24,871
DIST.SUCC.: 12,620

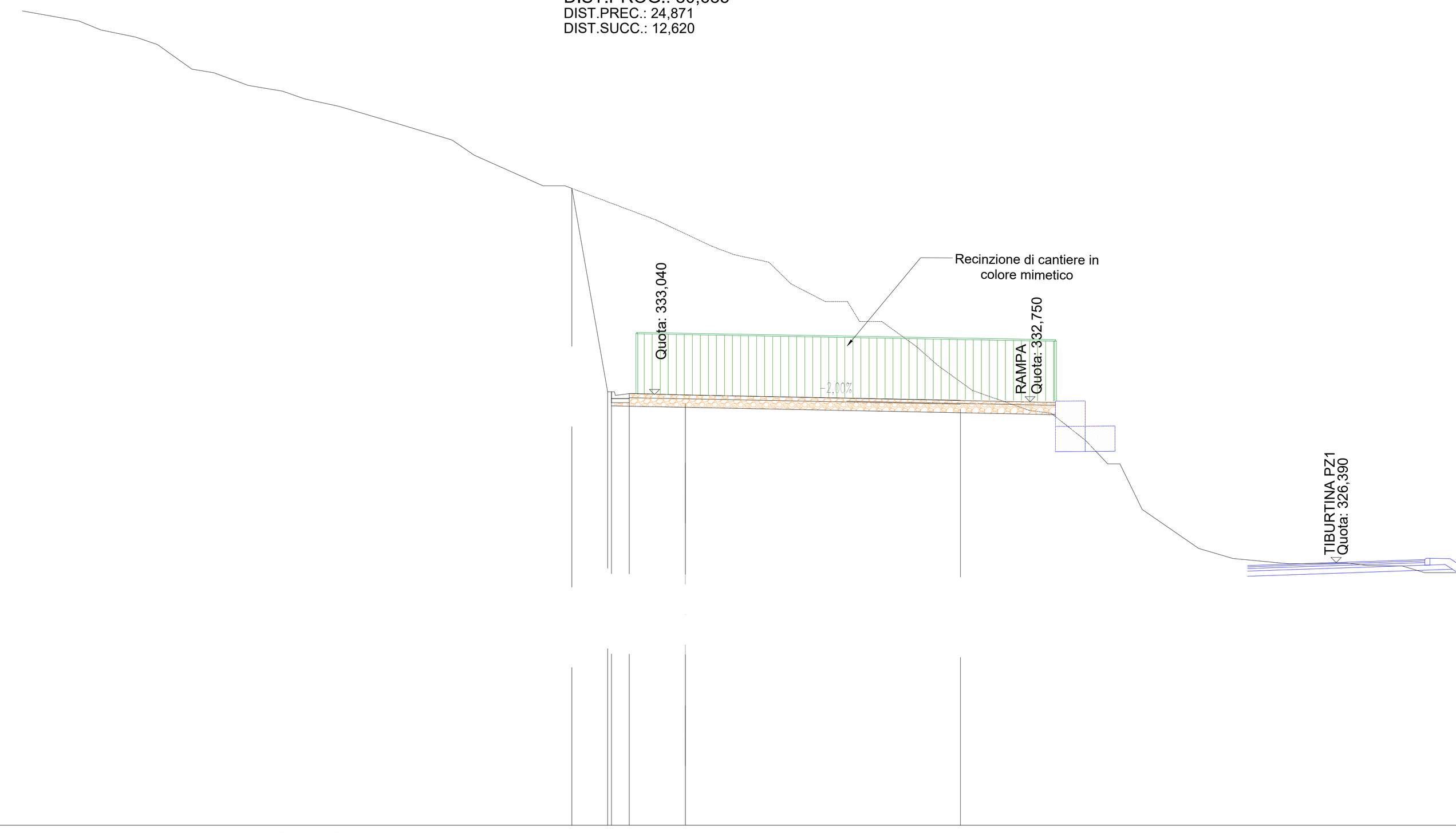

SCALA 1:200

QT.RIF. 316,000

QUOTE TERRENO	348,21 347,81 347,45 347,17 346,88 345,90 345,76 345,26 345,03 344,73 344,43 343,77 343,10 342,50 341,29 341,29 339,94 339,39 338,89 338,56 338,27 337,41 336,71 336,71 335,92 335,92 334,94 334,17 333,19 332,41 332,29 331,21 330,29 330,29 328,49 326,95 326,55 326,34 326,37 326,27 326,25 325,99 325,99 325,26
DIST.PARZ. TERRENO	2,23 0,88 1,36 0,88 1,36 0,88 1,36 1,36 0,88 1,36 2,23 2,23 0,88 2,71 0,88 3,59 1,17 1,07 0,88 1,36 0,88 1,36 0,88 0,88 1,36 0,88 1,36 2,23 0,88 1,36 0,88 0,88 2,23 1,36 2,23 2,23 0,88 1,36 0,88 1,36 2,23
DIST.PARZIALI PROGETTO	1,41 0,70 2,22 10,88
QUOTE PAVIMENTAZIONE	333,15 333,07 333,02 332,80
DIST. PARZ. PAVIMENTAZIONE	0,70 2,22 10,88

PRESIDENZA DEL CONSIGLIO DEI MINISTRI
MESSA IN SICUREZZA DEL SISTEMA ACQUEDOTTISTICO DEL PESCHIERA PER L'APPROVVIGIONAMENTO IDRICO DI ROMA CAPITALE E DELL'AREA METROPOLITANA
IL COMMISSARIO STRAORDINARIO ING. PhD MASSIMO SESSA
SUB COMMISSARIO ING. MASSIMO PATERNOSTRO

ACEA ATO 2 SPA

IL RESPONSABILE DEL PROCEDIMENTO
Ing. PhD Alessia Delle Site

SUPPORTO AL RESPONSABILE DEL PROCEDIMENTO
Ing. Daniela Ilii
Ing. Michele Sartori
Dott. Avv. Vittorio Gennari
Sig.ra Claudia Iacobelli
Ing. D'Agostini Martina

ELABORATO
A250PES D060D 0
COD. ATO2 AAM10118
DATA OTTOBRE 2023 SCALA 1:200

Progetto di sicurezza e ammodernamento dell'approvvigionamento della città metropolitana di Roma
"Messa in sicurezza e ammodernamento del sistema idrico del Peschiera",
L.n.108/2021, ex DL n.77/2021 art. 44 Allegato IV

AGG. N.	DATA	NOTE	FIRMA
1			
2			
3			
4			
5			
6			

Sottoprogetto
NUOVO ACQUEDOTTO MARCIO – I LOTTO
DAL MANUFATTO ORIGINE AL SIFONE CERASO
(con il finanziamento dell'Unione europea – Next Generation EU)
European Union

PROGETTO ESECUTIVO

Responsabile Unità Costruzione
Ing. Marco Meroni
il Direttore dei Lavori
Ing. Paolo Piccioli
il Coordinatore della Sicurezza in fase di Esecuzione
Geom. Mirco Via

POZZO 1 TR2
AREA DI CANTIERE
SEZIONI TRASVERSALI ASSE A

Il Direttore Tecnico di Commessa: Ing. Egidio Altomare

Impresa aggiudicataria
Consorzio ETERIA
Consorzio (Capogruppo):
Consorziate Esecutrici
VIANINI LAVORI

Raggruppamento temporaneo tra Finalca Ingegneria S.r.l. e PROGER S.p.A
Ing. Alessandro Maria Salvia
Capogruppo:
Mandante:

Firmato digitalmente da Alessandro Maria Salvia
Data: 2023.11.08 15:59:53 +01'00'