SEZIONE N. 1 - 1

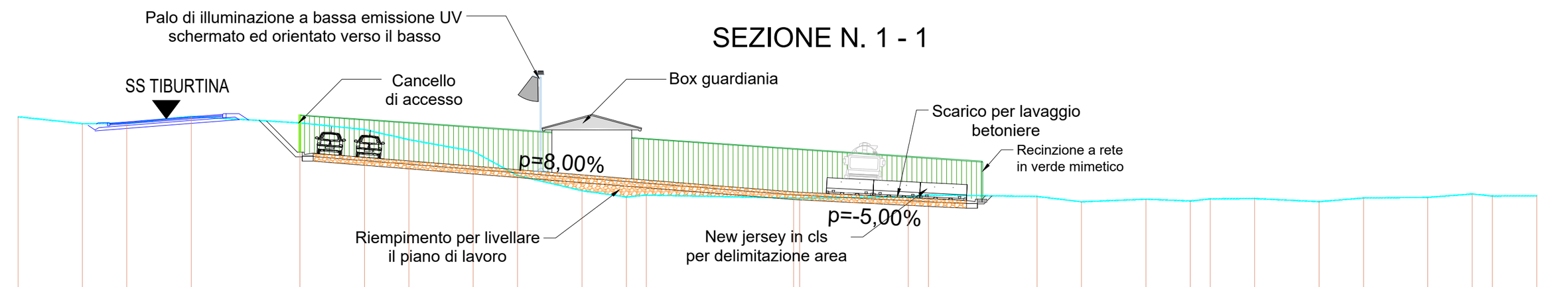

SCALA 1:500

QT.RIF. 261,000

QUOTE TERRENO ESISTENTE	305,20	304,76	304,79	305,23	304,81	304,39	303,74	303,01	301,45	300,48	300,08	300,20	300,01	300,00	300,09	300,21	300,12	299,77	299,94	299,83	299,96	299,98	299,78	300,02	300,05	300,27	300,14	300,15
DIST.PARZ. TERRENO	4,11	2,84	4,11	6,95	4,11	2,84	4,11	2,84	4,11	2,84	1,27	9,42	6,95	1,27	6,95	2,84	4,11	2,84	1,27	2,84	4,11	2,84	4,11	2,84	1,27	2,84		

SEZIONE N. 2 - 2

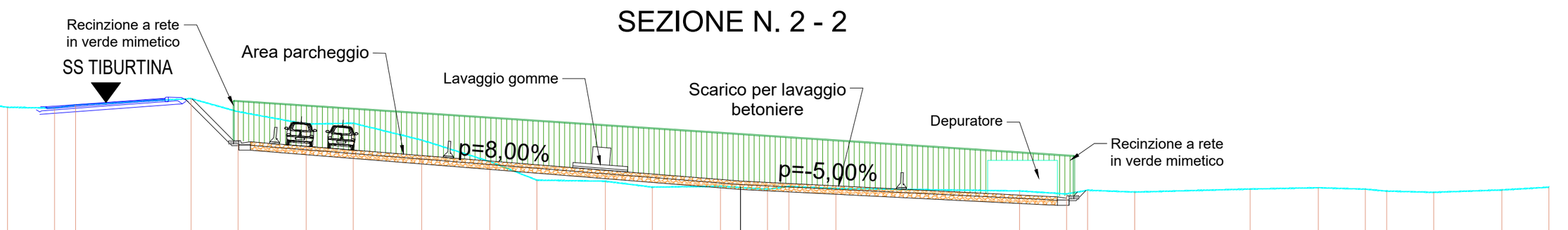

SCALA 1:500

QT.RIF. 261,000

QUOTE TERRENO ESISTENTE	305,72	305,09	305,04	305,22	305,61	304,82	304,07	304,12	303,11	301,81	300,69	300,63	300,27	300,32	300,24	300,14	300,31	300,19	300,04	299,86	300,08	299,97	300,15	300,23	300,15	300,03	299,96	300,10	300,27
DIST.PARZ. TERRENO	4,11	2,84	1,27	6,95	2,84	4,11	2,84	4,11	4,11	2,84	4,11	2,84	4,11	1,65	1,27	2,84	11,07	2,84	1,27	2,84	6,95	4,11	2,84	1,27	2,84	4,11	2,84		

SEZIONE N. 3 - 3

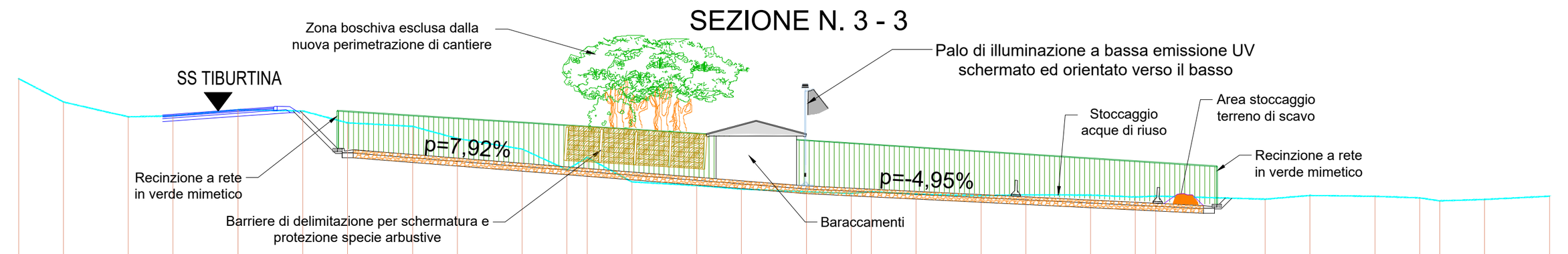

SCALA 1:500

QT.RIF. 262,000

QUOTE TERRENO ESISTENTE	307,58	306,10	305,16	305,22	305,61	305,53	304,78	304,56	303,79	303,12	301,81	302,59	301,04	300,81	300,59	300,42	300,42	300,31	300,42	300,27	300,17	300,22	300,21	300,08	300,15	299,95	300,19	300,13	300,03	299,84	299,93	300,14
DIST.PARZ. TERRENO	2,84	4,11	2,84	4,11	4,11	2,84	4,11	2,84	4,11	2,84	1,27	2,84	4,11	2,84	4,04	2,84	1,27	2,84	4,11	2,84	4,11	2,84	1,27	6,95	2,84	4,11	2,84	1,27	2,84	4,11		

SEZIONE N. 4 - 4

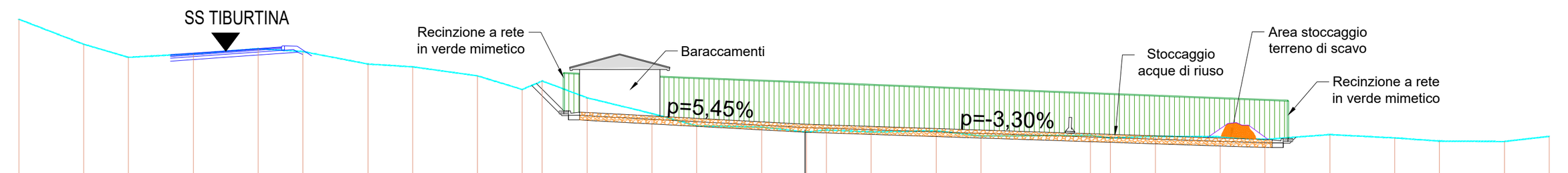

SCALA 1:500

QT.RIF. 262,000

QUOTE TERRENO ESISTENTE	307,58	305,99	305,16	305,39	305,71	305,53	304,74	304,56	303,99	303,12	303,66	302,59	301,60	300,81	300,74	300,42	300,42	300,55	300,42	300,50	300,17	300,21	300,04	300,15	300,12	299,95	300,25	300,04	299,84	299,82	300,14
DIST.PARZ. TERRENO	4,11	2,84	4,11	4,11	2,84	4,11	2,84	4,11	2,84	1,27	2,84	4,11	2,84	4,11	2,76	1,27	2,84	4,11	2,84	6,95	1,27	2,84	4,11	2,84	4,11	4,11	2,84	4,11	2,84		

SEZIONE N. 5 - 5

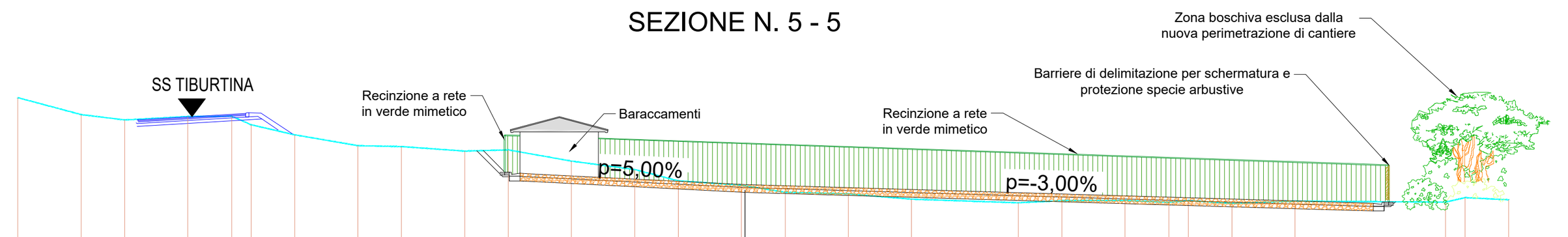

SCALA 1:500

QT.RIF. 262,000

QUOTE TERRENO ESISTENTE	306,89	305,79	305,44	305,67	305,69	305,13	304,47	303,77	303,71	303,41	303,49	302,76	302,21	301,48	301,19	301,15	300,73	300,62	300,28	300,05	300,18	300,20	300,08	300,18	300,00	300,15	300,09	300,38	300,24
DIST.PARZ. TERRENO	4,11	2,84	4,11	2,84	1,27	2,84	4,11	2,84	4,11	2,84	4,11	4,11	2,84	4,11	2,62	4,11	4,11	6,95	2,84	4,11	2,84	1,27	2,84	4,11	9,80	1,27	2,84		

SEZIONE N. 6 - 6

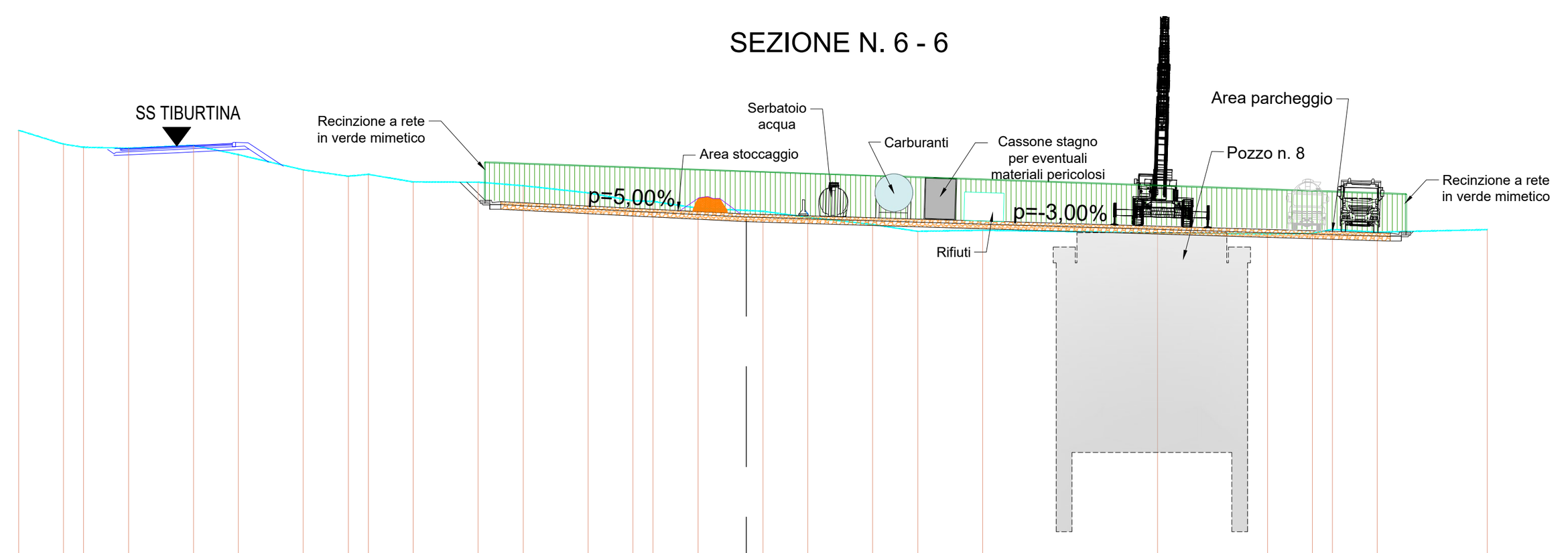

SCALA 1:500

QT.RIF. 257,000

QUOTE TERRENO ESISTENTE	306,67	305,79	305,60	305,54	305,72	305,13	304,17	303,77	303,88	303,40	303,39	303,17	302,71	302,21	302,17	301,74	301,60	301,55	301,17	300,71	300,28	300,34	300,19	300,12	300,15	300,40	300,23	300,38
DIST.PARZ. TERRENO	2,84	1,27	2,84	4,11	2,84	4,11	2,84	1,27	2,84	4,11	2,84	4,11	2,84	1,27	2,84	3,06		2,84	4,11	2,84	4,11	11,07	6,95	2,84	1,27	2,84	6,95	

SEZIONE N. 7 - 7

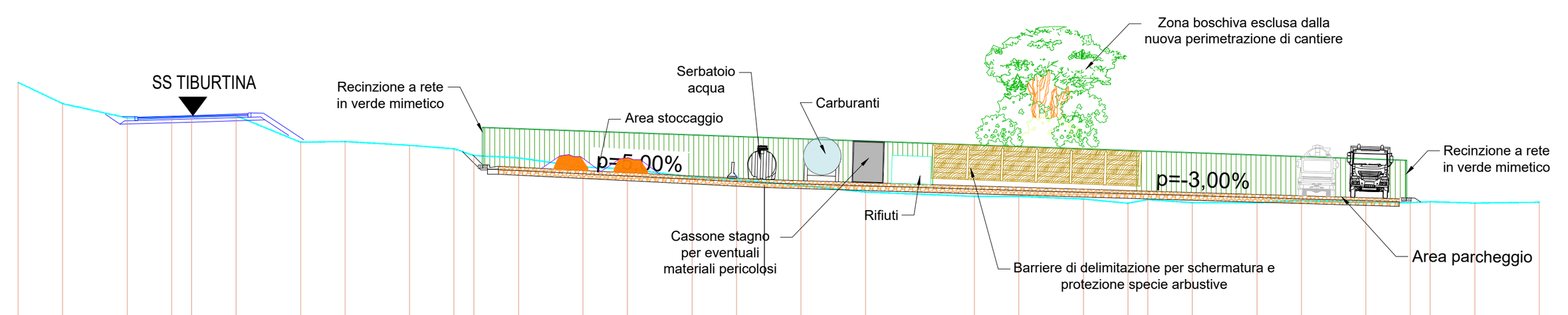

SCALA 1:500

QT.RIF. 258,000

QUOTE TERRENO ESISTENTE	307,84	306,48	305,57	305,59	305,67	305,71	304,02	304,06	303,82	303,60	303,16	303,02	302,44	302,31	301,79	301,62	301,46	301,26	300,84	300,56	300,55	300,39	300,12	300,36	300,15	300,15	300,30	300,17	300,16	300,22	300,13	300,18
DIST.PARZ. TERRENO	2,84	4,11	2,84	1,27	2,84	4,11	2,84	4,11	2,84	1,27	2,84	4,11	2,84	4,11	2,84	1,79	2,33	4,11	6,95	2,84	4,11	2,84	1,27	2,84	4,11	2,84	4,11	2,84	1,27	2,84	4,11	

SEZIONE N. 8 - 8

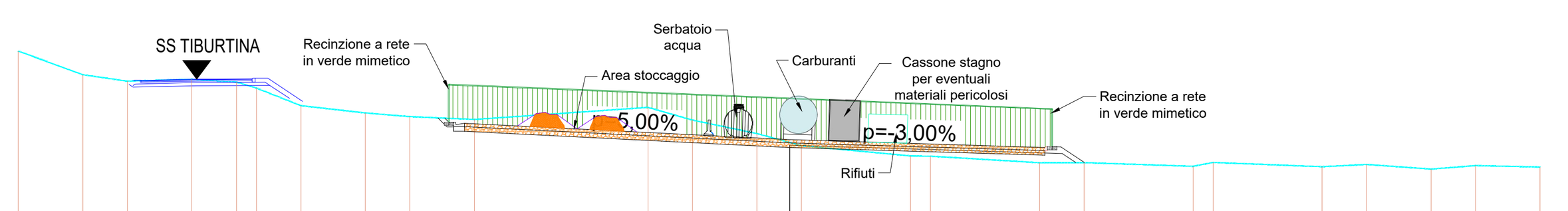

SCALA 1:500

QT.RIF. 258,000

QUOTE TERRENO ESISTENTE	307,63	306,13	305,72	305,84	305,66	305,28	304,15	303,69	303,46	303,28	304,05	303,24	302,37	301,81	301,60	300,95	300,93	300,52	300,52	300,29	300,54	300,26	300,41	300,11	300,34	300,24	
DIST.PARZ. TERRENO	4,11	2,84	4,11	2,84	1,27	2,84	4,11	2,84	4,11	11,07	2,84	4,11	2,08		6,95	1,27	6,95	2,84	6,95	1,27	6,95	2,84	4,11	2,84	4,11		

PZ8 TR4

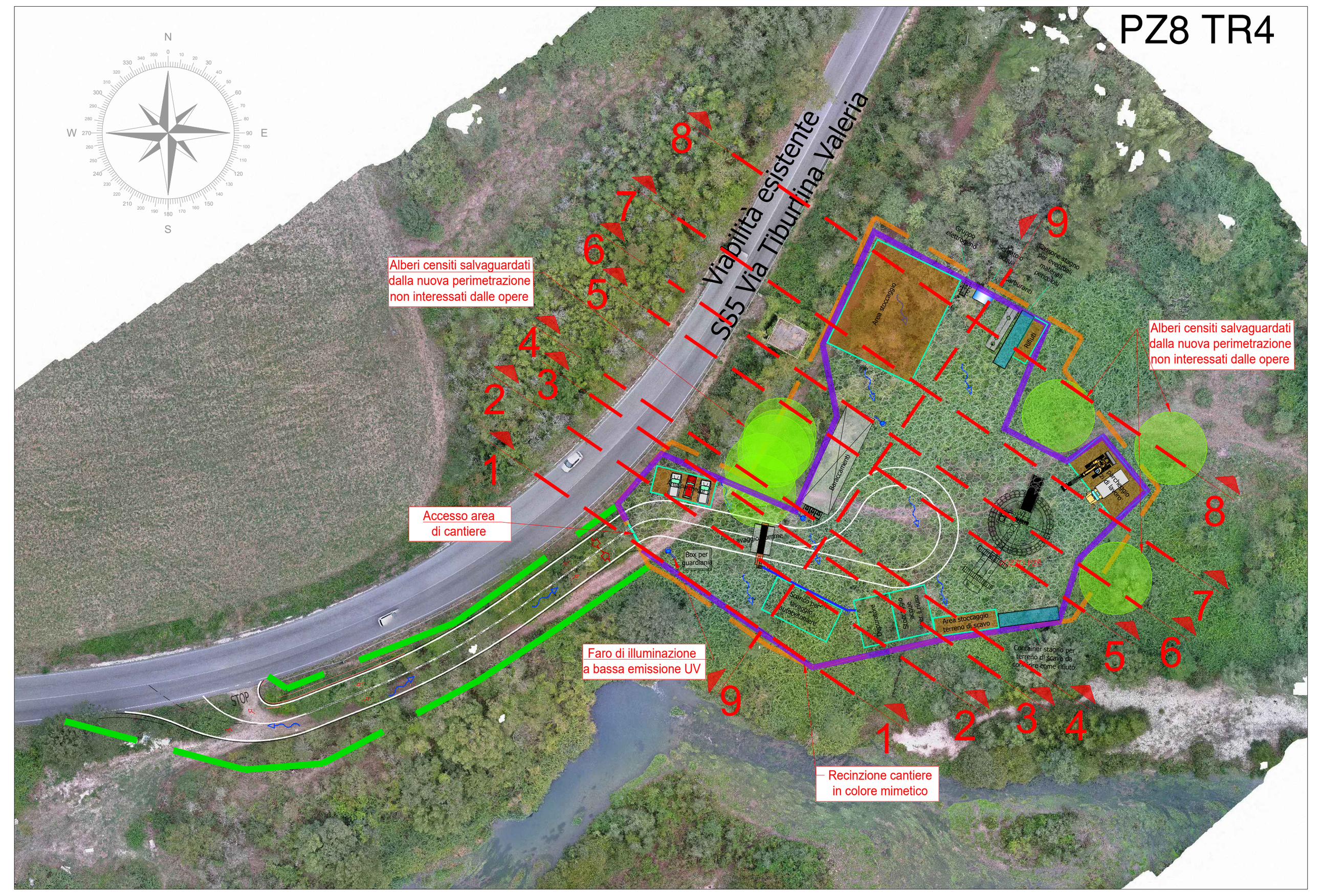

PRESIDENZA DEL CONSIGLIO DEI MINISTRI

MESSA IN SICUREZZA DEL SISTEMA ACQUEDOTTISTICO DEL PESCHIERA PER L'APPROVVIGIONAMENTO IDRICO DI ROMA CAPITALE E DELL'AREA METROPOLITANA

IL COMMISSARIO STRAORDINARIO ING. PhD MASSIMO SESSA

SUB COMMISSARIO ING. MASSIMO PATERNOSTRO

ACEA ATO 2 SPA

IL RESPONSABILE DEL PROCEDIMENTO
Ing. PhD Alessia Delle Site

SUPPORTO AL RESPONSABILE DEL PROCEDIMENTO
Ing. Daniela Ilii
Ing. Michele Sartori
Dott. Avv. Vittorio Gennari
Sig.ra Claudia Iacobelli
Ing. D'Agostini Martina

ELABORATO A250PES D085D 0

COD. ATO2 AAM10118

DATA OTTOBRE 2023 | SCALA 1:500

Progetto di sicurezza e ammodernamento dell'approvvigionamento della città metropolitana di Roma "Messa in sicurezza e ammodernamento del sistema idrico del Peschiera", L.n.108/2021, ex DL n.77/2021 art. 44 Allegato IV

AGG. N.	DATA	NOTE	FIRMA
1			
2			
3			
4			
5			
6			

Sottoprogetto
NUOVO ACQUEDOTTO MARCIO – I LOTTO
DAL MANUFATTO ORIGINE AL SIFONE CERASO
(con il finanziamento dell'Unione europea – Next Generation EU)

PROGETTO ESECUTIVO

Responsabile Unità Costruzione
Ing. Marco Meroni

il Direttore dei Lavori
Ing. Paolo Piccioli

il Coordinatore della Sicurezza in fase di Esecuzione
Geom. Mirco Via

POZZO 8 TR4 – AREA DI CANTIERE
SEZIONI TRASVERSALI PIAZZALE

Il Direttore Tecnico di Commessa: Ing. Egidio Altomare

Impresa aggiudicataria
Consorzio ETERIA
Consorzio (Capogruppo): ETERIA
Consorziate Esecutrici: VIANINI LAVORI, ICOP

Raggruppamento temporaneo tra Finalca Ingegneria S.r.l. e PROGER S.p.A
I Progettisti
Ing. Alessandro Maria Salvia
Capogruppo: FINALCA ingegneria srl
Mandante: PROGER

Firmato digitalmente da Alessandro Maria Salvia
Data: 2023.11.08 16:16:26 +01'00'