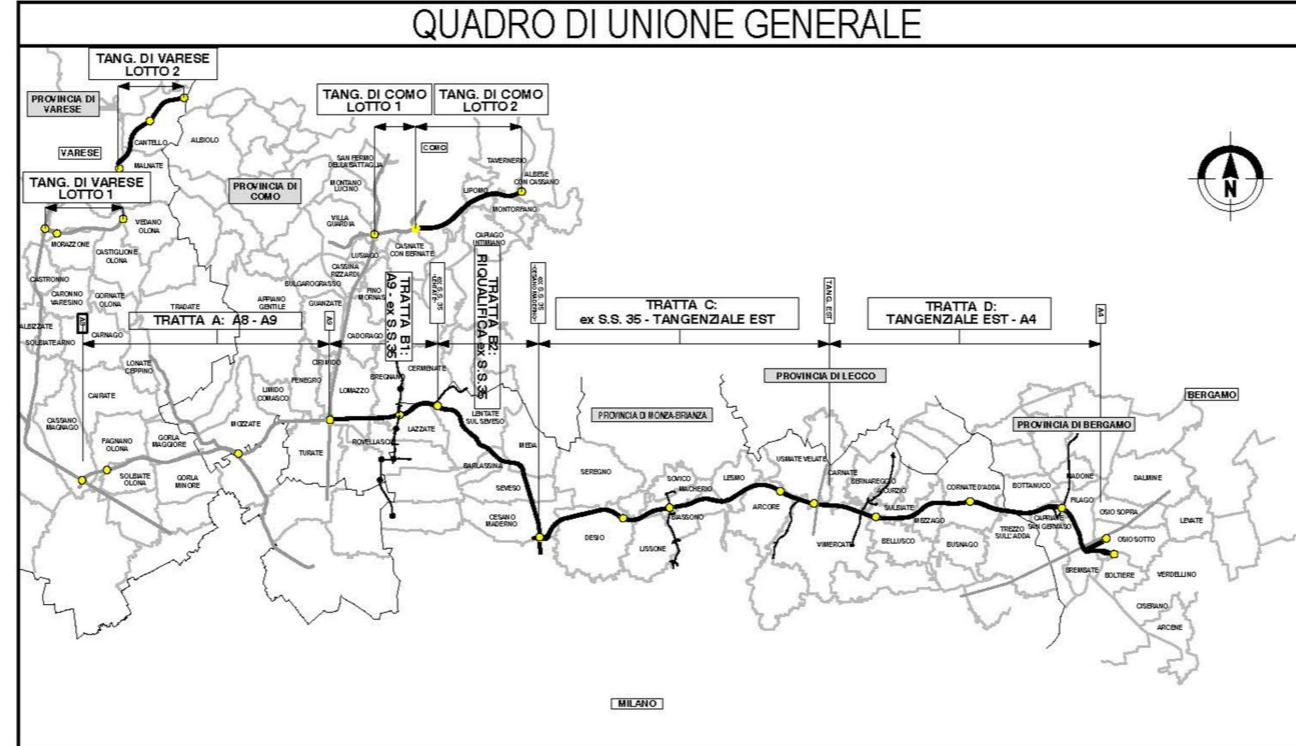


QUADRO DI UNIONE GENERALE



COLLEGAMENTO AUTOSTRADALE DALMINE-COMO-VARESE-VALICO DEL GAGGIOLO E OPERE AD ESSO CONNESSE

CODICE C.U.P. F11B06000270007

PROGETTO ESECUTIVO GENERALE DI PROGETTO

FASCICOLO DELLE TIPOLOGIE DI
MITIGAZIONE IN RAPPORTO AL CONTESTO

IDENTIFICAZIONE ELABORATO

FASE PROGETTUALE	AMBITO	TRATTA	CATEGORIA	OPERA	PARTI DI OPERA	TIPO ELABORATO	PROGRESSIVA	REVISIONE ESTERNA
E	AM	CC	000	AT00	120	FA	004	A

DATA Giugno 2023

SCALA

CONCEDENTE



CONTRAENTE GENERALE

PEDELOMBARDA NUOVA S.c.p.a.

DATA

Giugno 2023

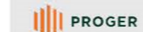
REVISIONE

Emissione

A01

ELABORAZIONE PROGETTUALE

PROGETTISTI
Proger s.p.a.



RESPONSABILE
INTEGRAZIONE
PRESTAZIONI
SPECIALISTICHE
Ing. Carlo Listoli

Redatto
Arch. A. Kipar

Viso
Ing. M. Larosa

Approvato
Ing. M. Sandrucci

CONCESSIONARIO

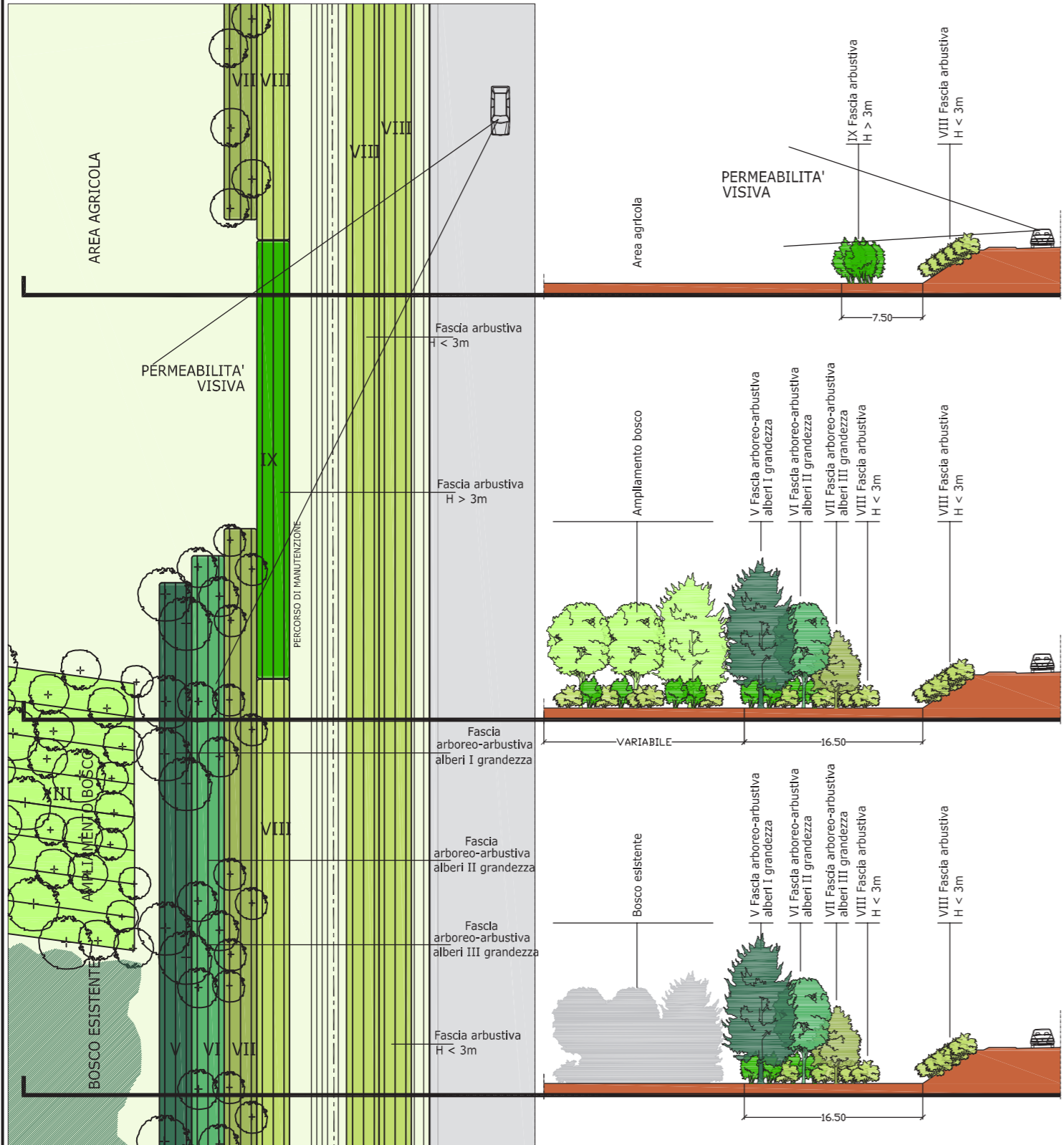


PROGETTISTA



Il presente documento non potrà essere copiato, riprodotto o altrimenti pubblicato in tutto o in parte senza il consenso scritto di Autostrada Pedemontana Lombarda S.p.A. Ogni utilizzo non autorizzato sarà perseguito a norma di legge.
This document may not be copied, reproduced or published either in part or entirely without the written permission of Autostrada Pedemontana Lombarda S.p.A. Unauthorized use will be persecuted by law.

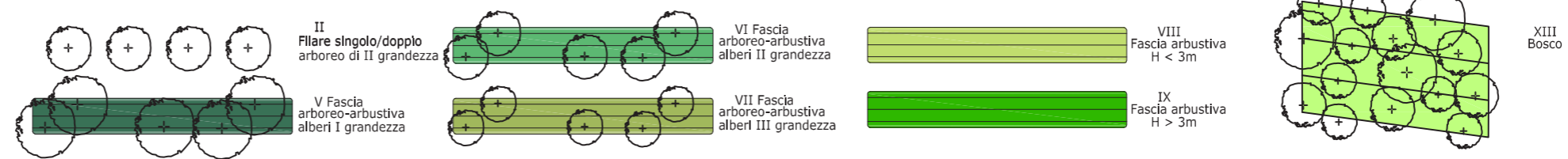
RILEVATO: RICONNESSIONE VEGETAZIONALE E RIFORESTAZIONE IN AREE DI INTERESSE NATURALISTICO
scala 1:500



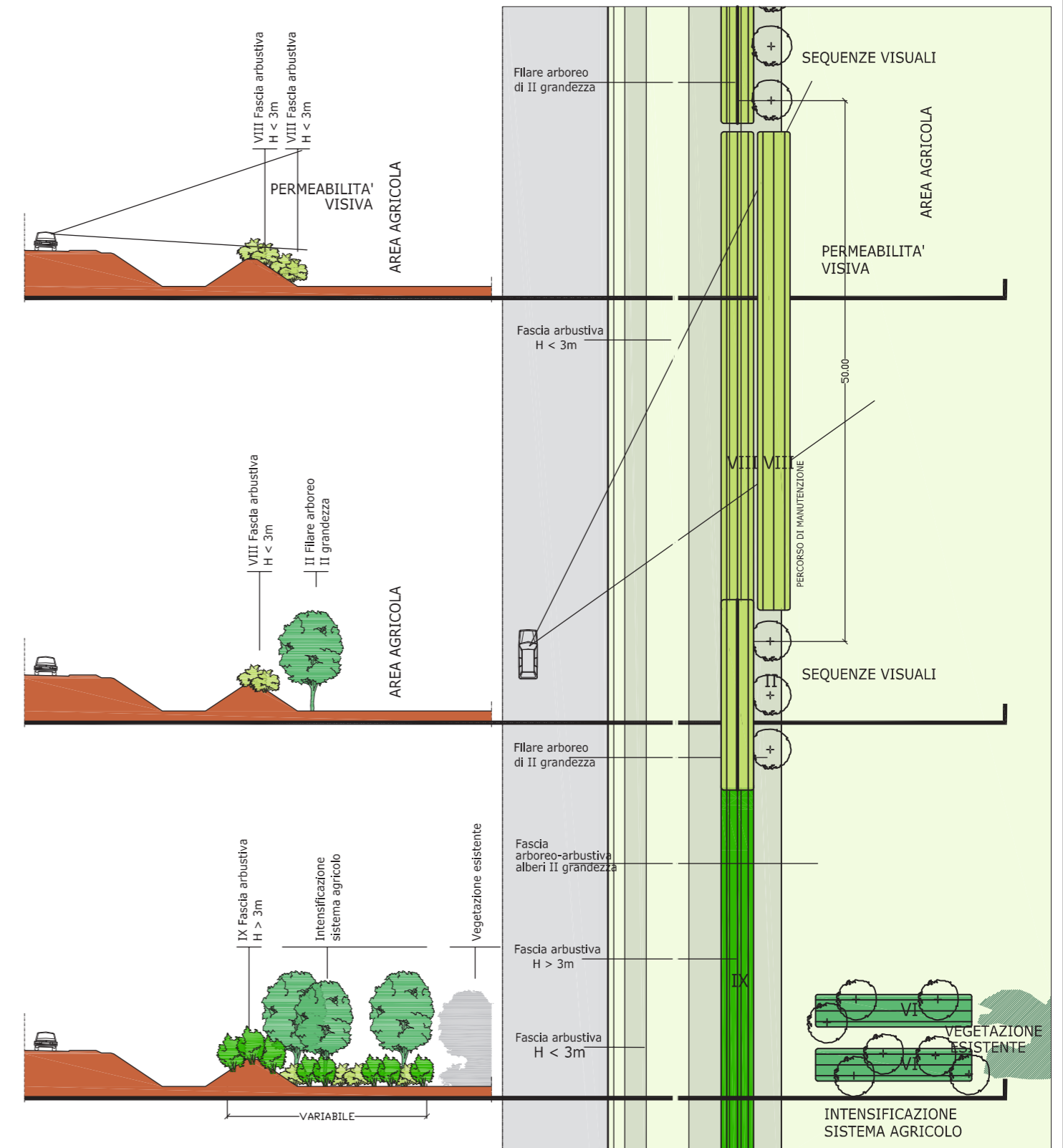
Planimetria scala 1:500

Sezioni scala 1:500

LEGENDA



RILEVATO: PROTEZIONE E RICONGIUNZIONE TESSITURA AGRICOLA
scala 1:500



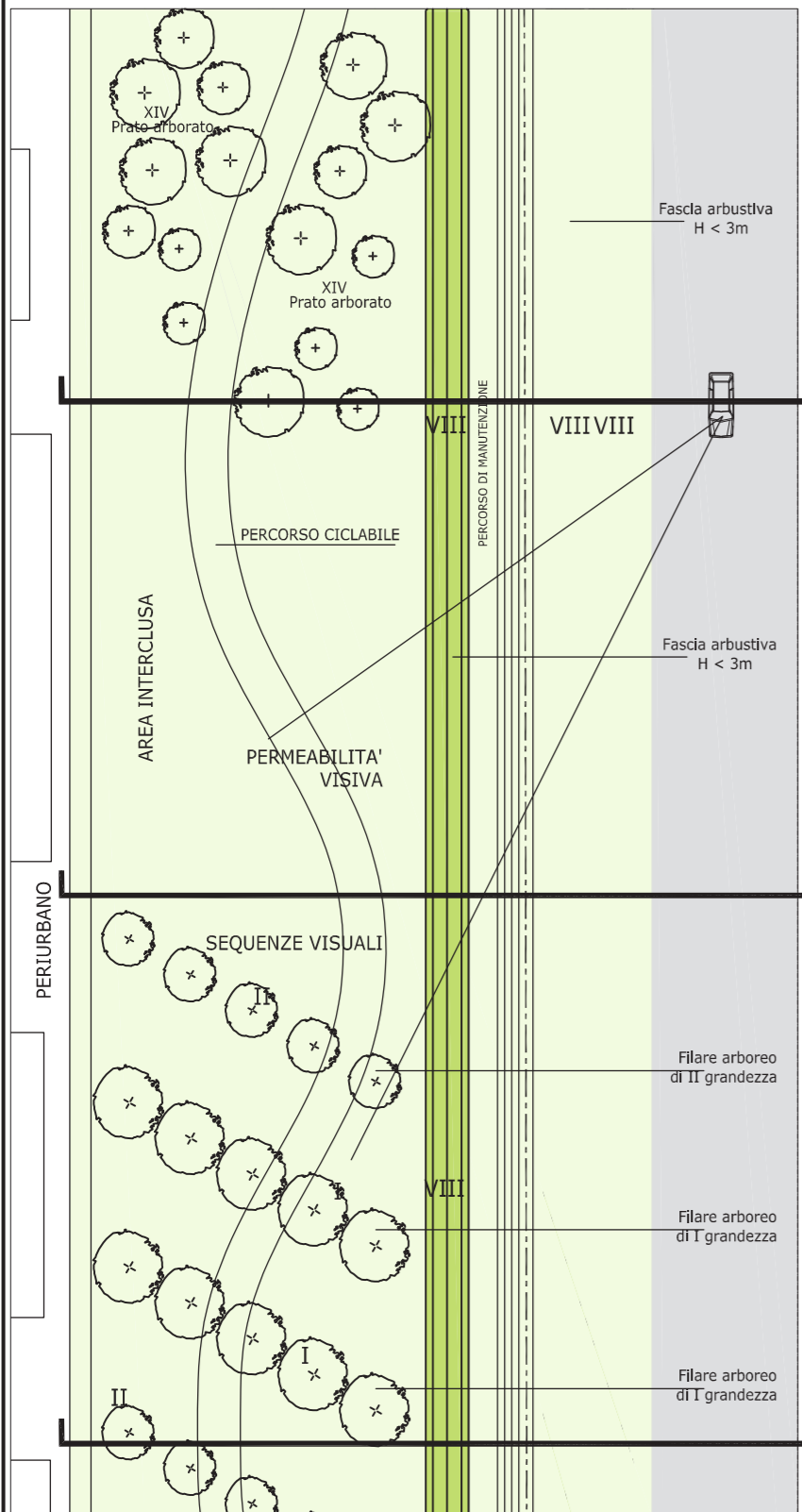
Sezioni scala 1:500

Planimetria scala 1:500

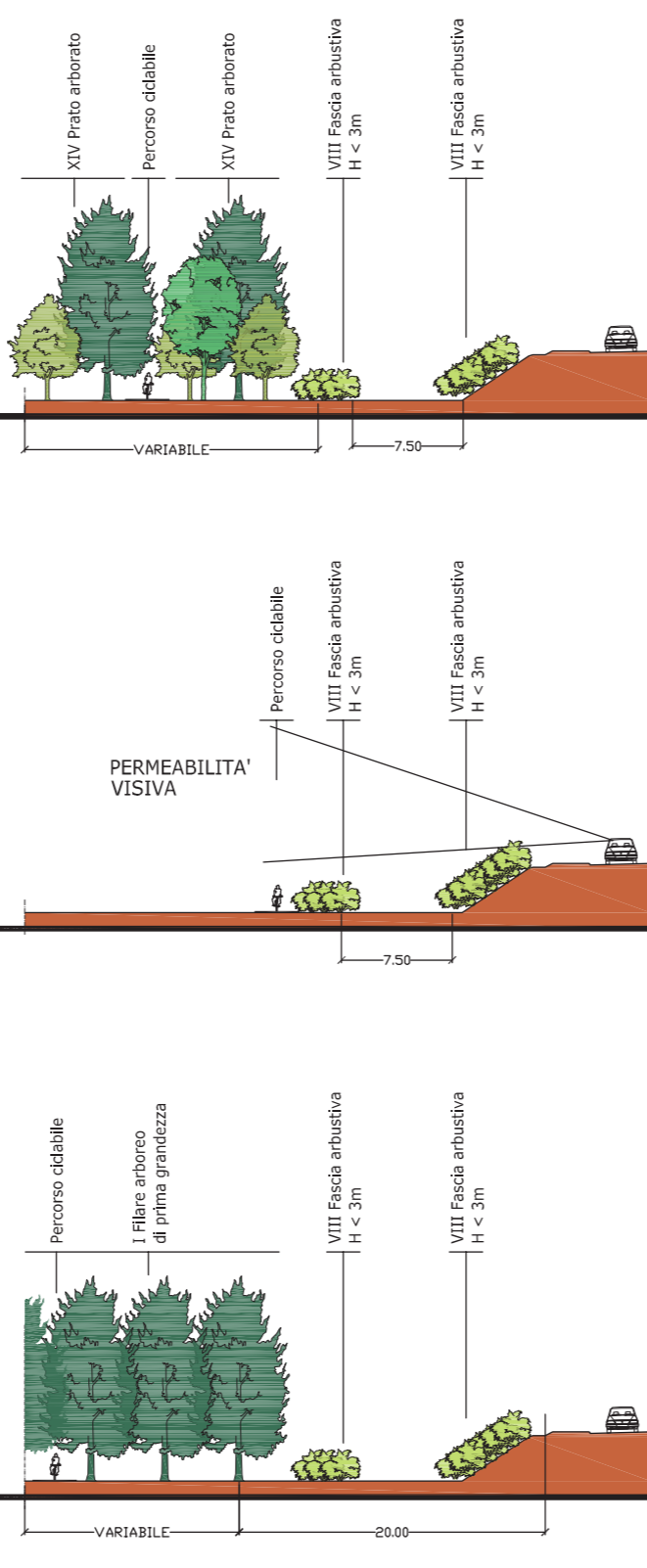
INTENSIFICAZIONE SISTEMA AGRICOLO

VEGETAZIONE ESISTENTE

RILEVATO: RIQUALIFICAZIONE AREE INTERCLUSE scala 1:500

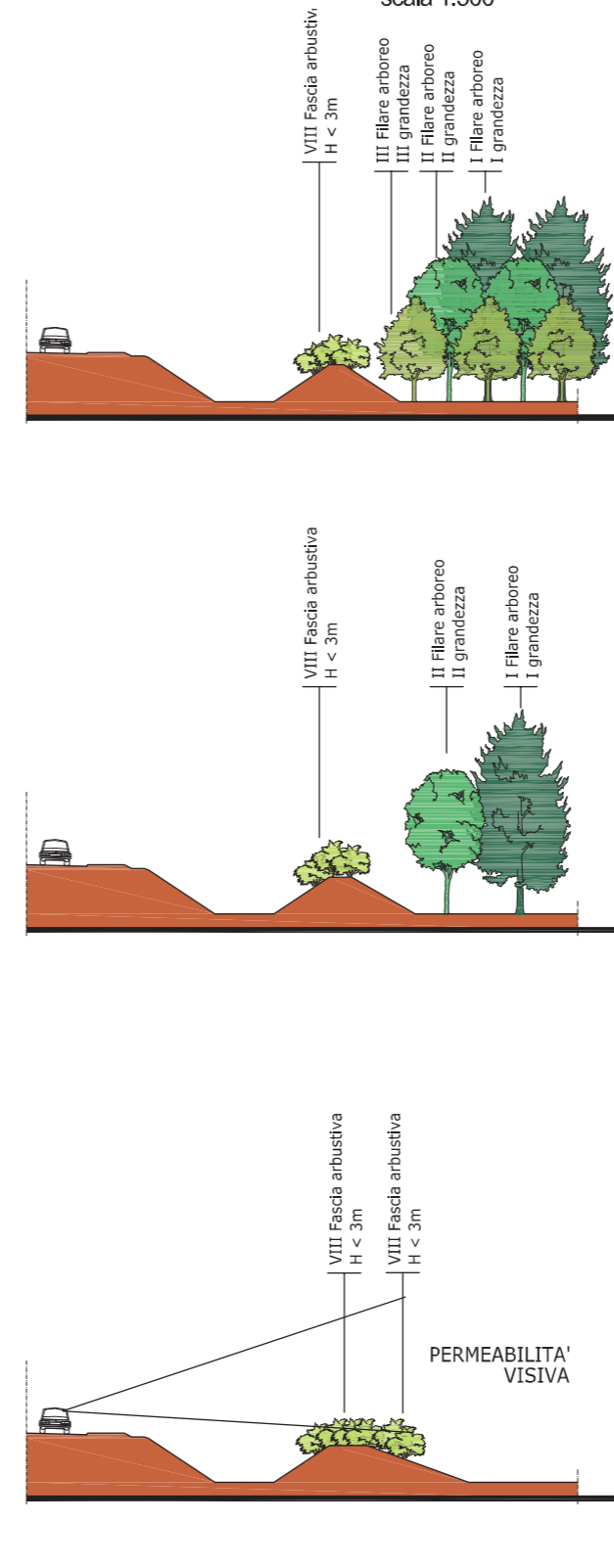


Planimetria scala 1:500

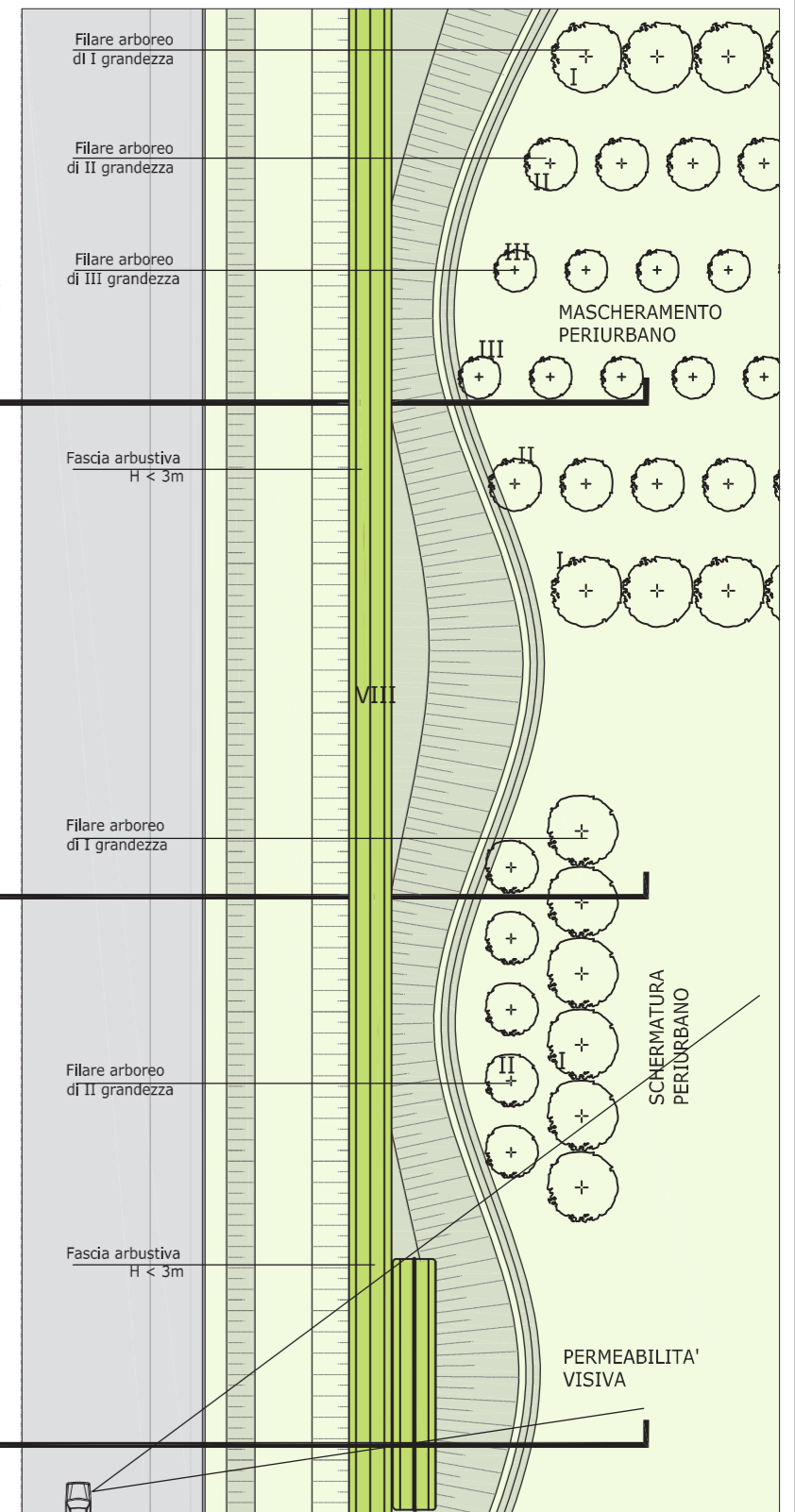


Sezioni scala 1:500

RILEVATO: MASCHERAMENTO E PROTEZIONE AMBITO URBANO-PERIURBANO
scala 1:500

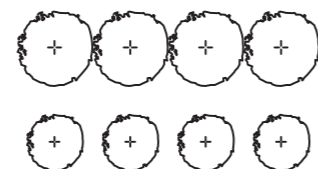


Sezioni scala 1:500



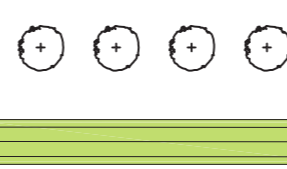
Planimetria scala 1:500

LEGENDA



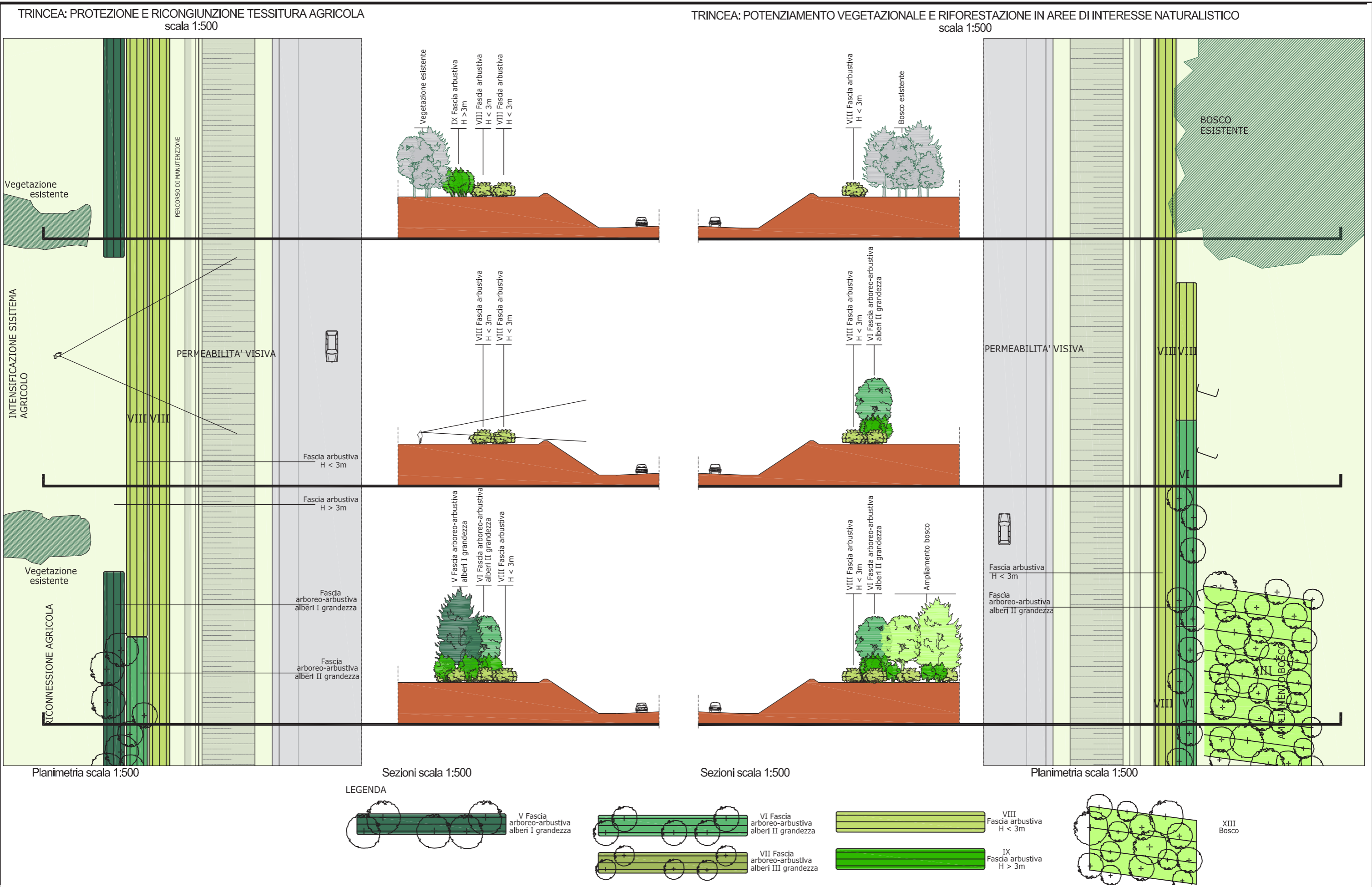
II Filare singolo/doppio
arboreo di I grandezza

II Filare singolo/doppio
arboreo di II grandezza

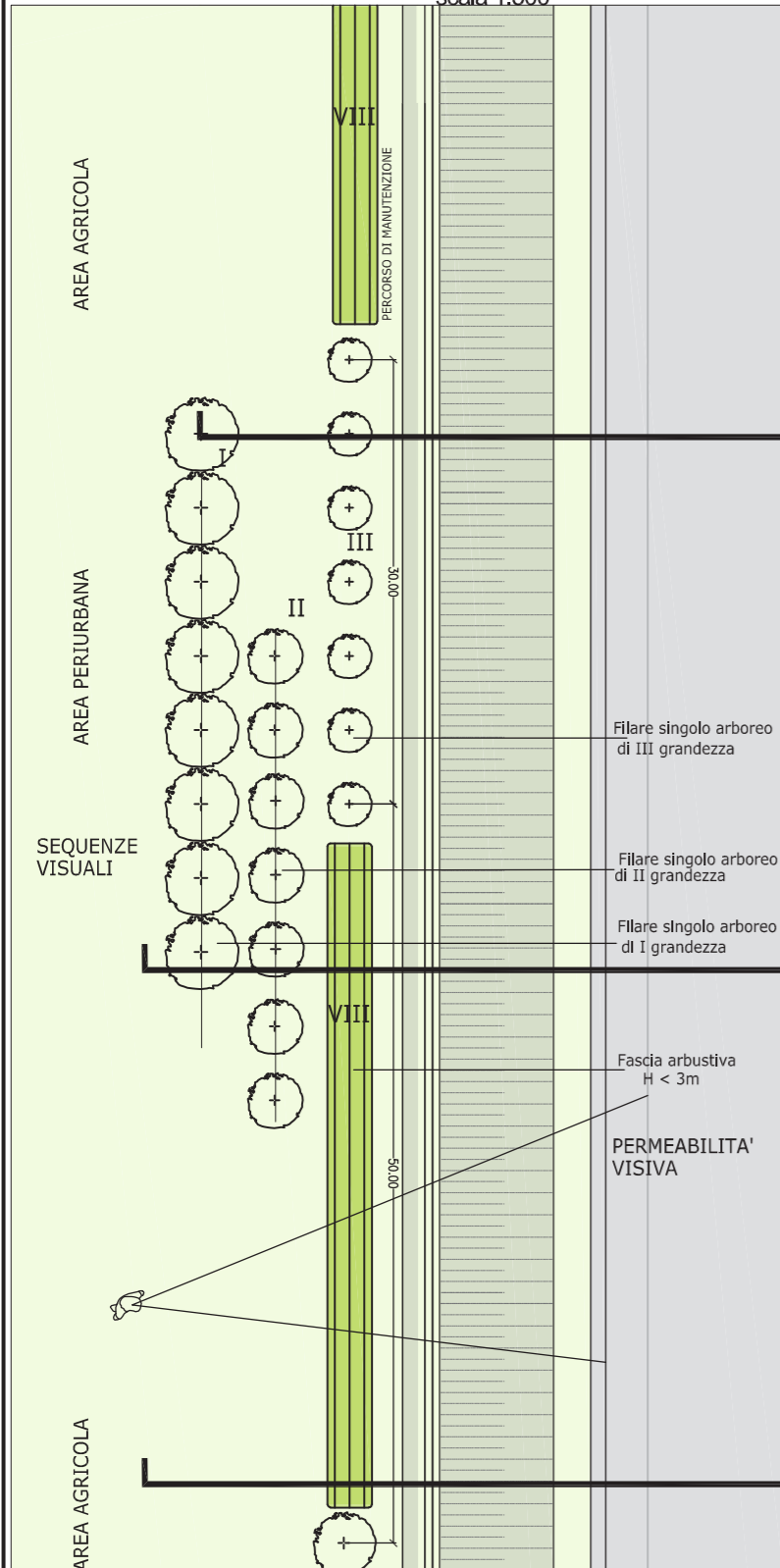


III Filare singolo/doppio
arboreo di III grandezza

VIII Fascia arbustiva
H < 3m

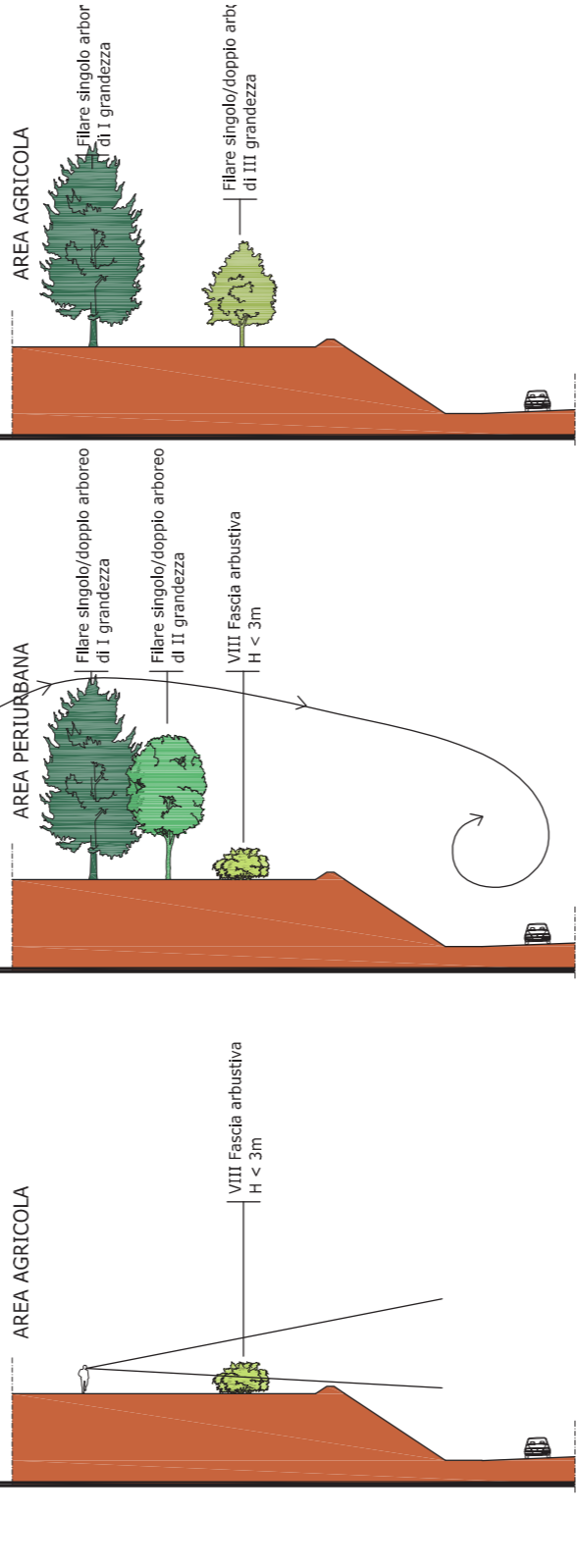


**TRINCEA: PROTEZIONE O DISPERSIONE DALLE POLVERI
IN AMBITO URBANO/PERIURBANO**
scala 1:500

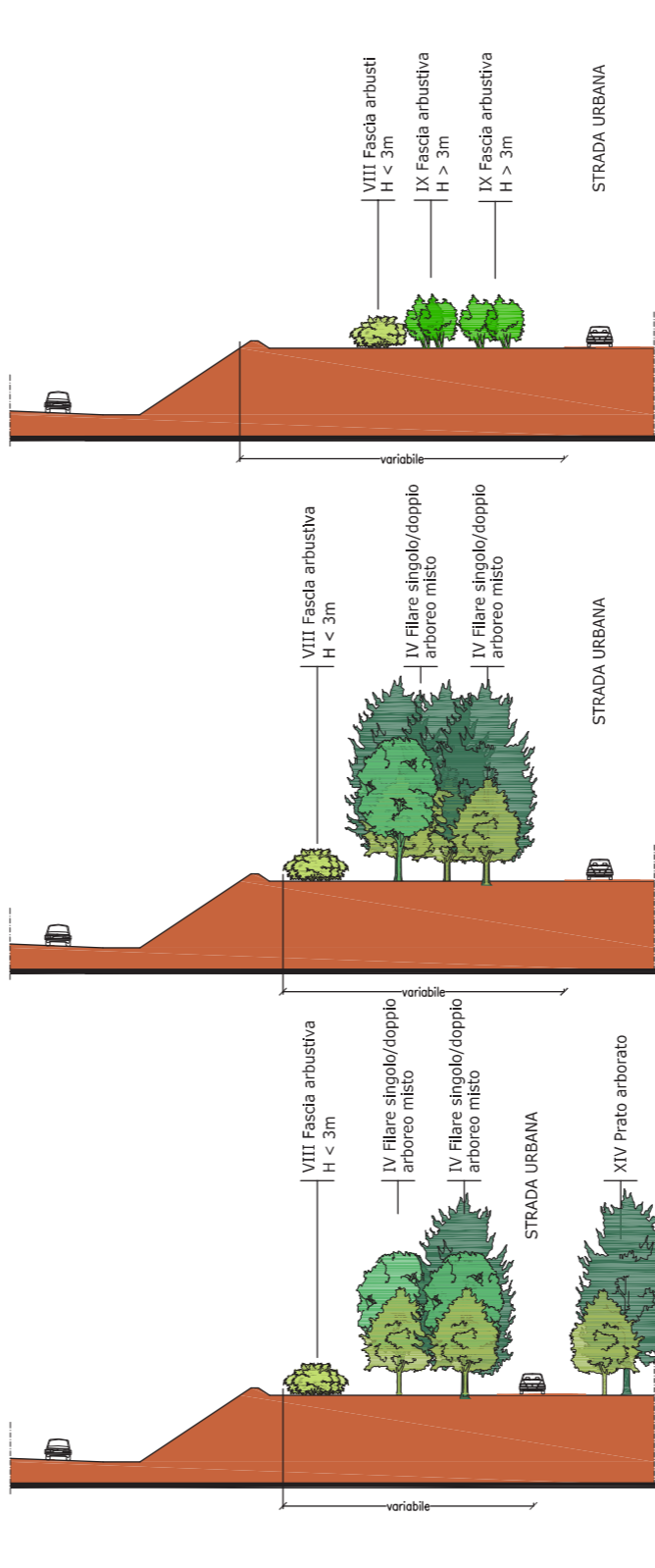


Planimetria scala 1:500

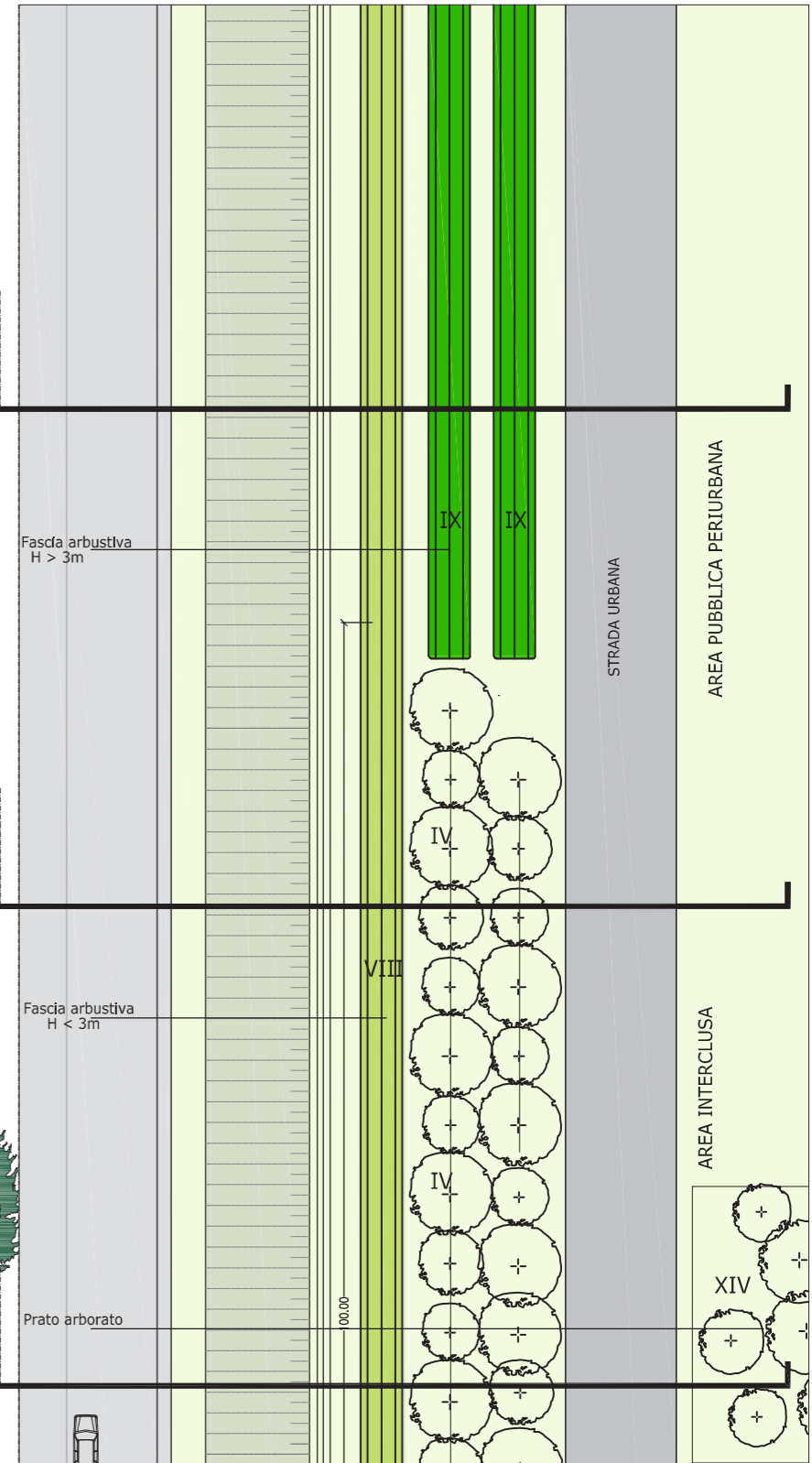
TRINCEA: RIQUALIFICAZIONE DI AREE INTERCLUSE
scala 1:500



Sezioni scala 1:500



Sezioni scala 1:500

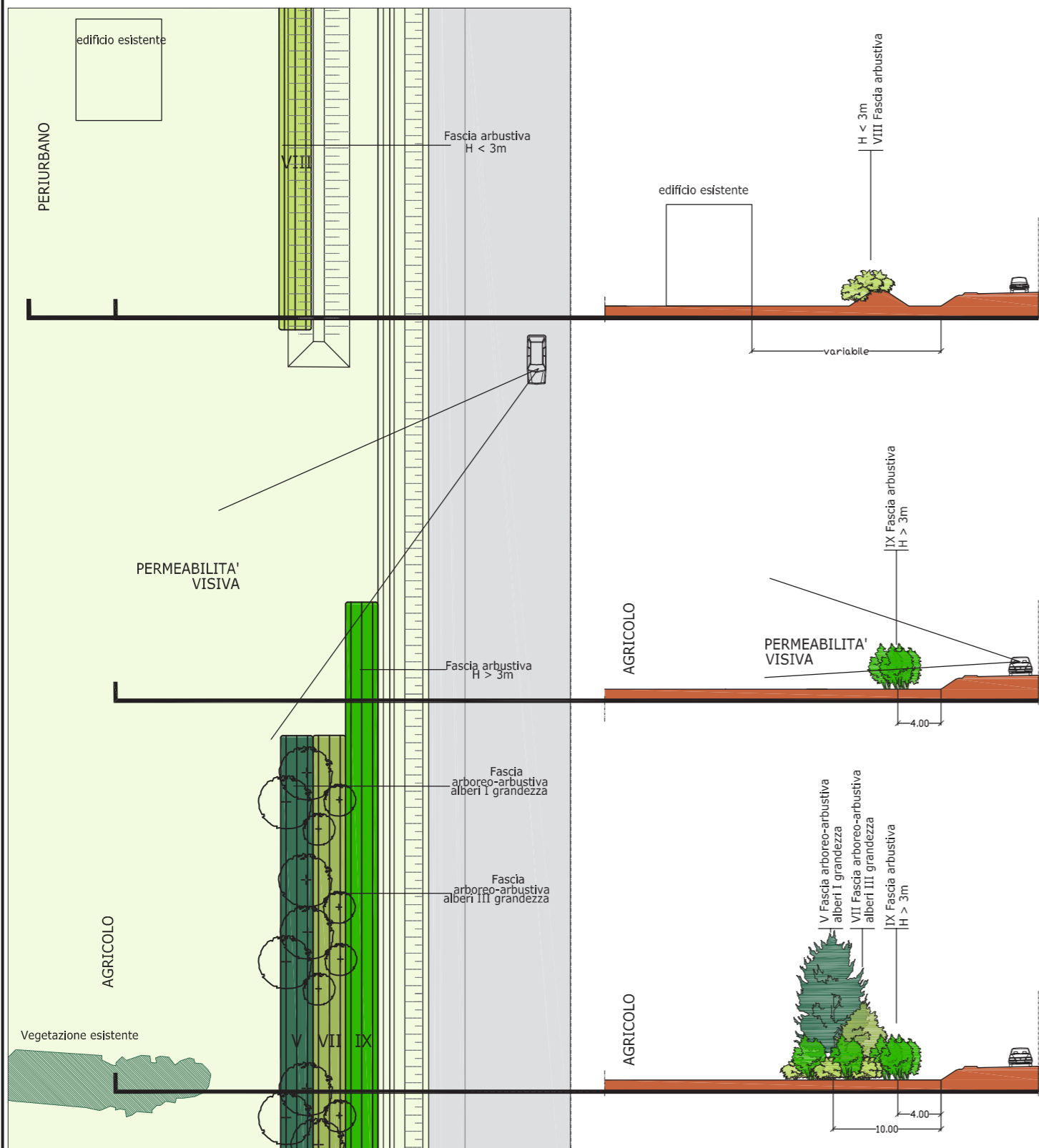


Planimetria scala 1:500

LEGENDA

- | | | | | | | | | | | | |
|--|--|--|--|--|--|--|------------------------------|--|----------------------------|--|--------------------|
| | I Filare singolo/doppio arboreo di I grandezza e di alberi colonnari | | II Filare singolo/doppio arboreo di II grandezza e di alberi colonnari | | III Filare singolo/doppio arboreo di III grandezza e di alberi colonnari | | VIII Fascia arbustiva H < 3m | | IX Fascia arbustiva H > 3m | | XIV Prato arborato |
|--|--|--|--|--|--|--|------------------------------|--|----------------------------|--|--------------------|

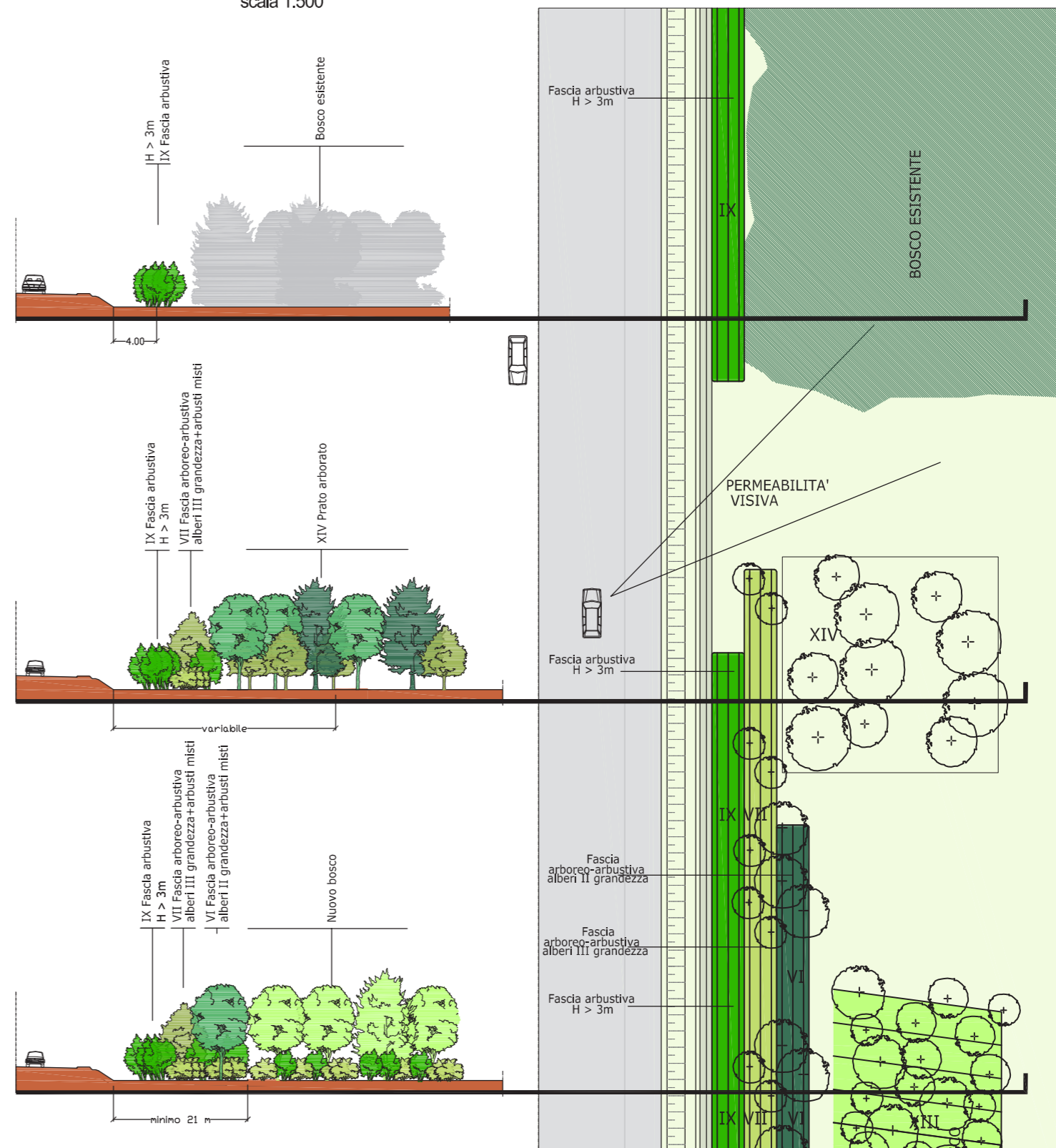
STRADA EXTRAURBANA: PROTEZIONE PERIURBANO E TESSITURA AGRICOLA
scala 1:500



Planimetria scala 1:500

Sezioni scala 1:500

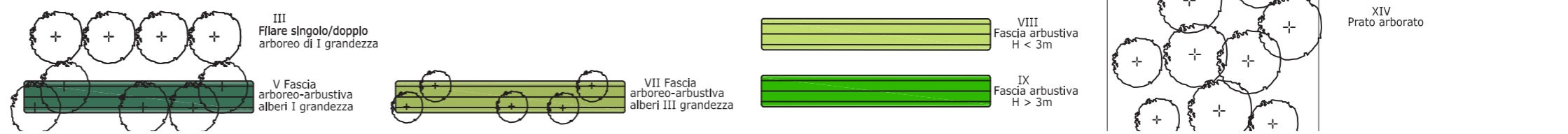
**STRADA EXTRAURBANA: POTENZIAMENTO VEGETAZIONALE
IN AREE DI INTERESSE NATURALISTICO**
scala 1:500



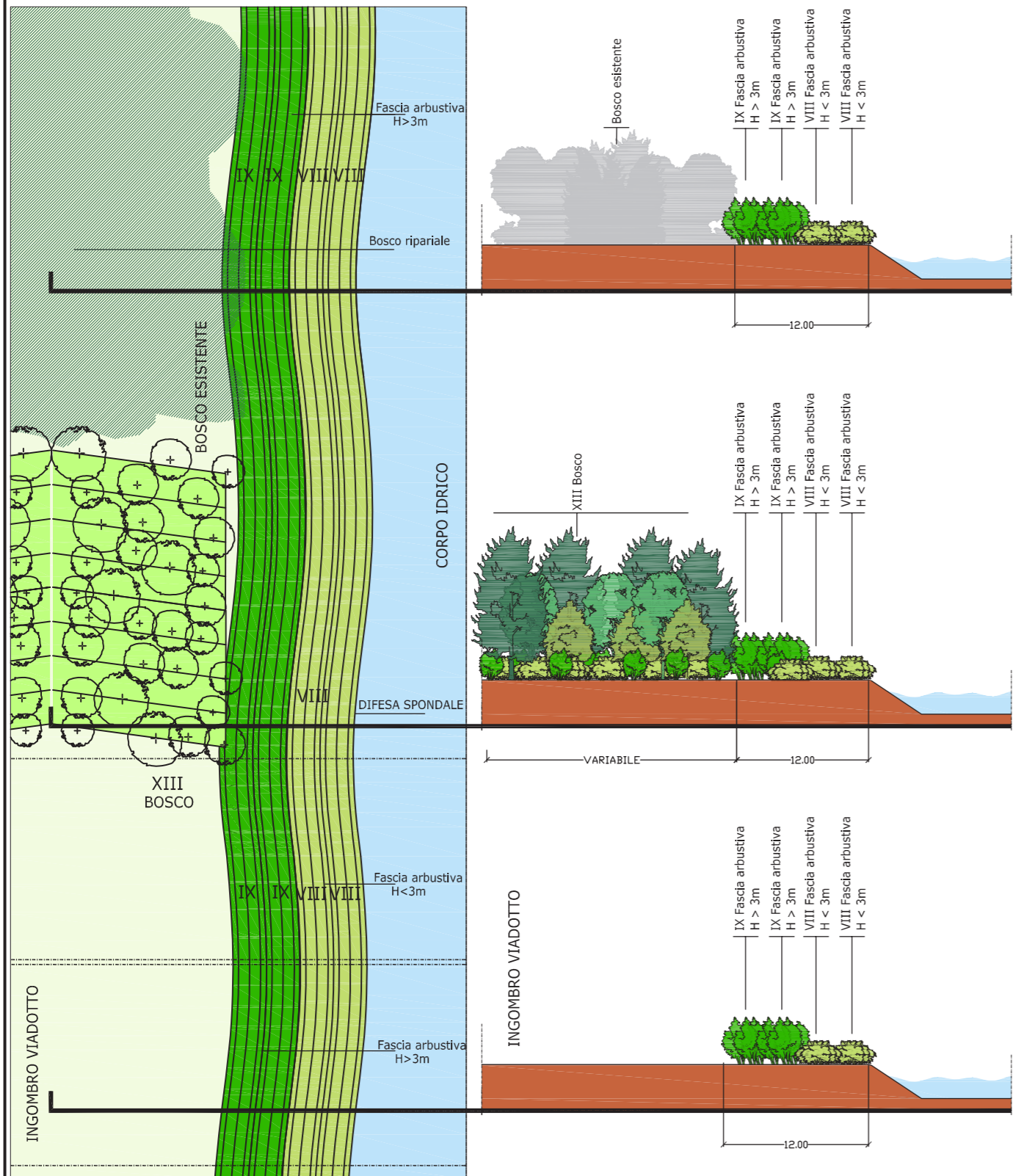
Sezioni scala 1:500

Planimetria scala 1:500

LEGENDA



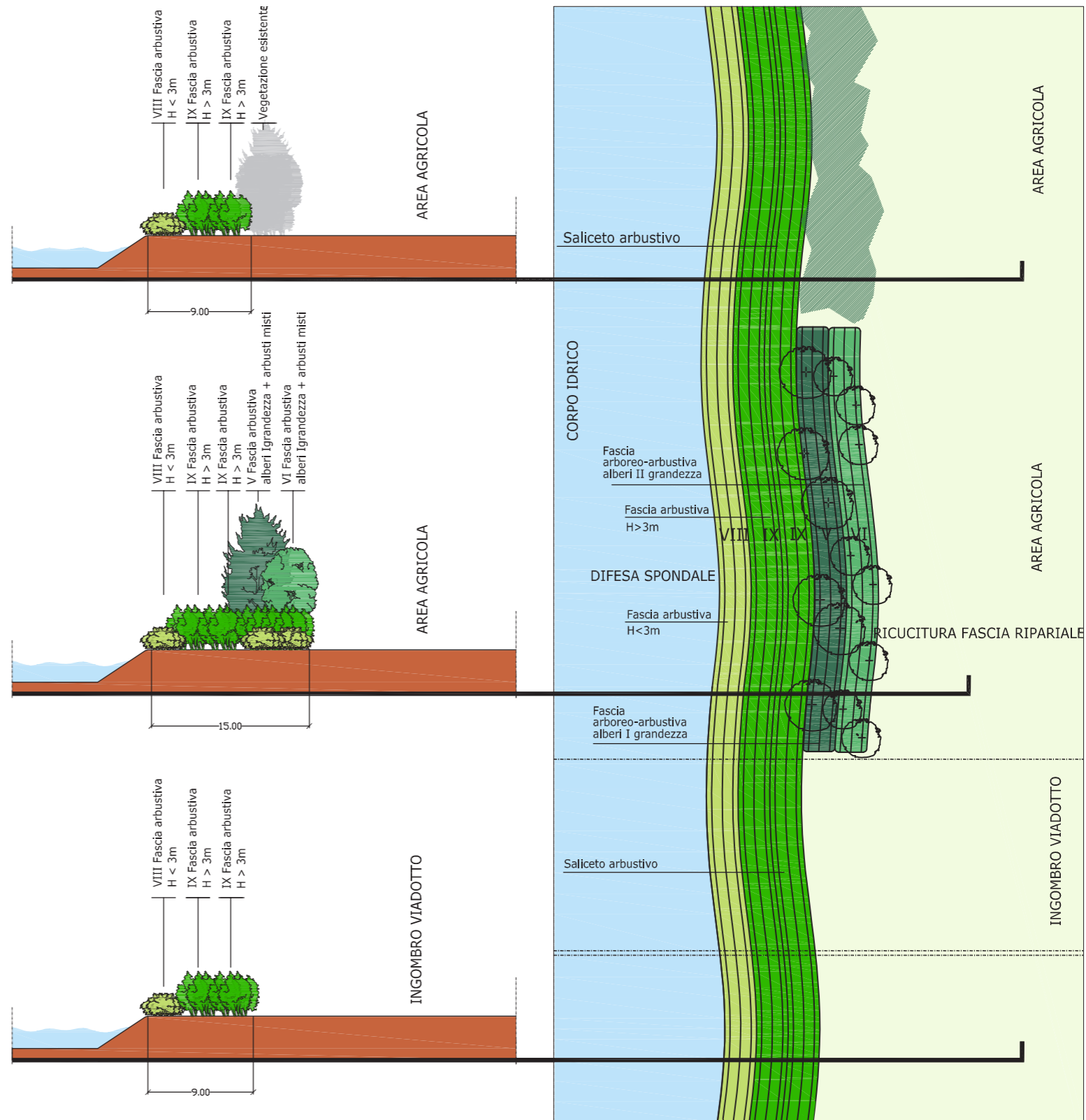
ATTRAVERSAMENTO CORPO IDRICO: RIFORESTAZIONE IN AREE DI INTERESSE NATURALISTICO
scala 1:500



Planimetria scala 1:500

Sezioni scala 1:500

ATTRAVERSAMENTO CORPO IDRICO: RICOSTRUZIONE FASCIA RIPARIALE
scala 1:500



Sezioni scala 1:500

Planimetria scala 1:500

LEGENDA

