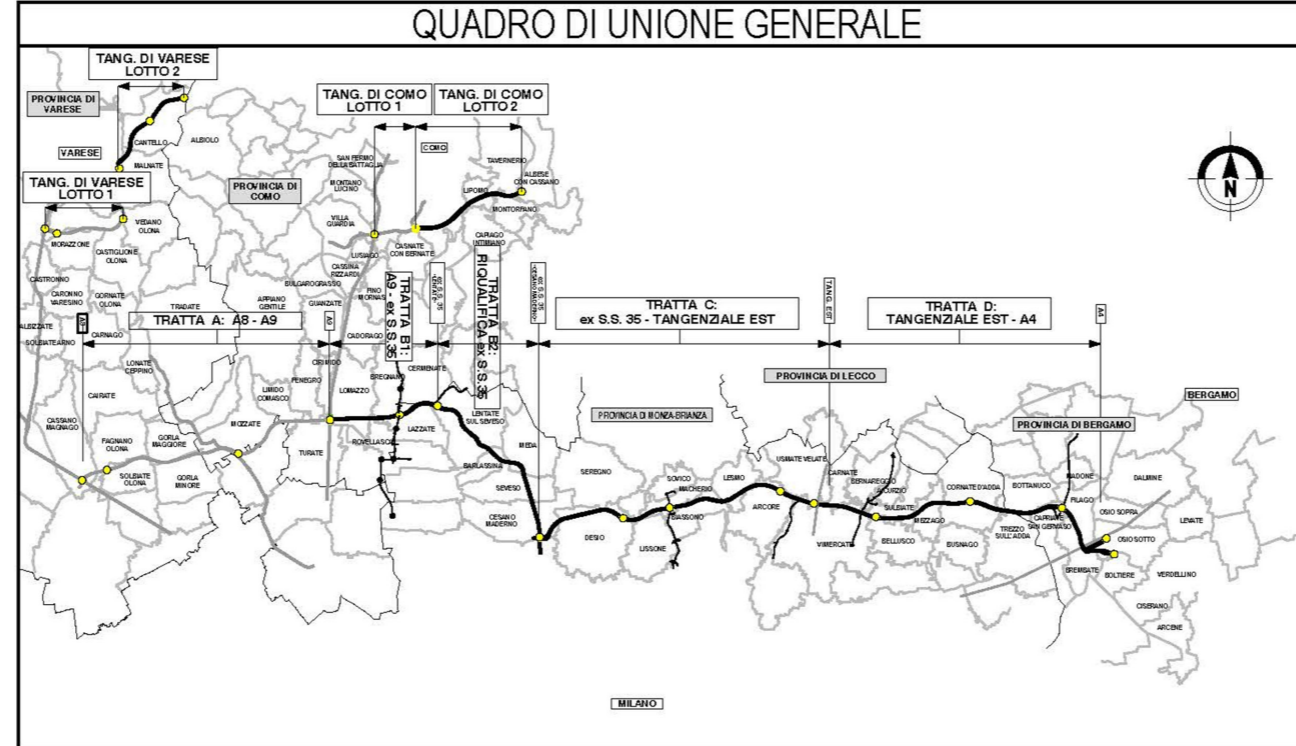


QUADRO DI UNIONE GENERALE



COLLEGAMENTO AUTOSTRADALE DALMINE-COMO-VARESE-VALICO DEL GAGGIOLO E OPERE AD ESSO CONNESSE

CODICE C.U.P. F11B06000270007

PROGETTO ESECUTIVO GENERALE DI PROGETTO

FASCICOLO DELLE TIPOLOGIE DI
MITIGAZIONE IN RAPPORTO AL CONTESTO

IDENTIFICAZIONE ELABORATO

FASE PROGETTUALE	AMBITO	TRATTA	CATEGORIA	OPERA	PARTI DI OPERA	TIPO ELABORATO	PROGRESSIVA	REVISIONE ESTERNA
E	AM	B2	00Q	AT00	122	FA	004	A

DATA Giugno 2023

SCALA

CONCEDENTE



CONTRAENTE GENERALE

PEDELOMBARDA NUOVA S.c.p.a.

DATA REVISIONE

DATA	REVISIONE	ELABORAZIONE PROGETTUALE
Giugno 2023	Emissione	A01

ELABORAZIONE PROGETTUALE

PROGETTISTI Proger s.p.a.	RESPONSABILE INTEGRAZIONE PRESTAZIONI SPECIALISTICHE Ing. Carlo Listorti
PROGER	
Redatto Arch. A. Kipar	Viso Ing. M. Larosa
	Approvato Ing. M. Sandrucci

CONCESSIONARIO

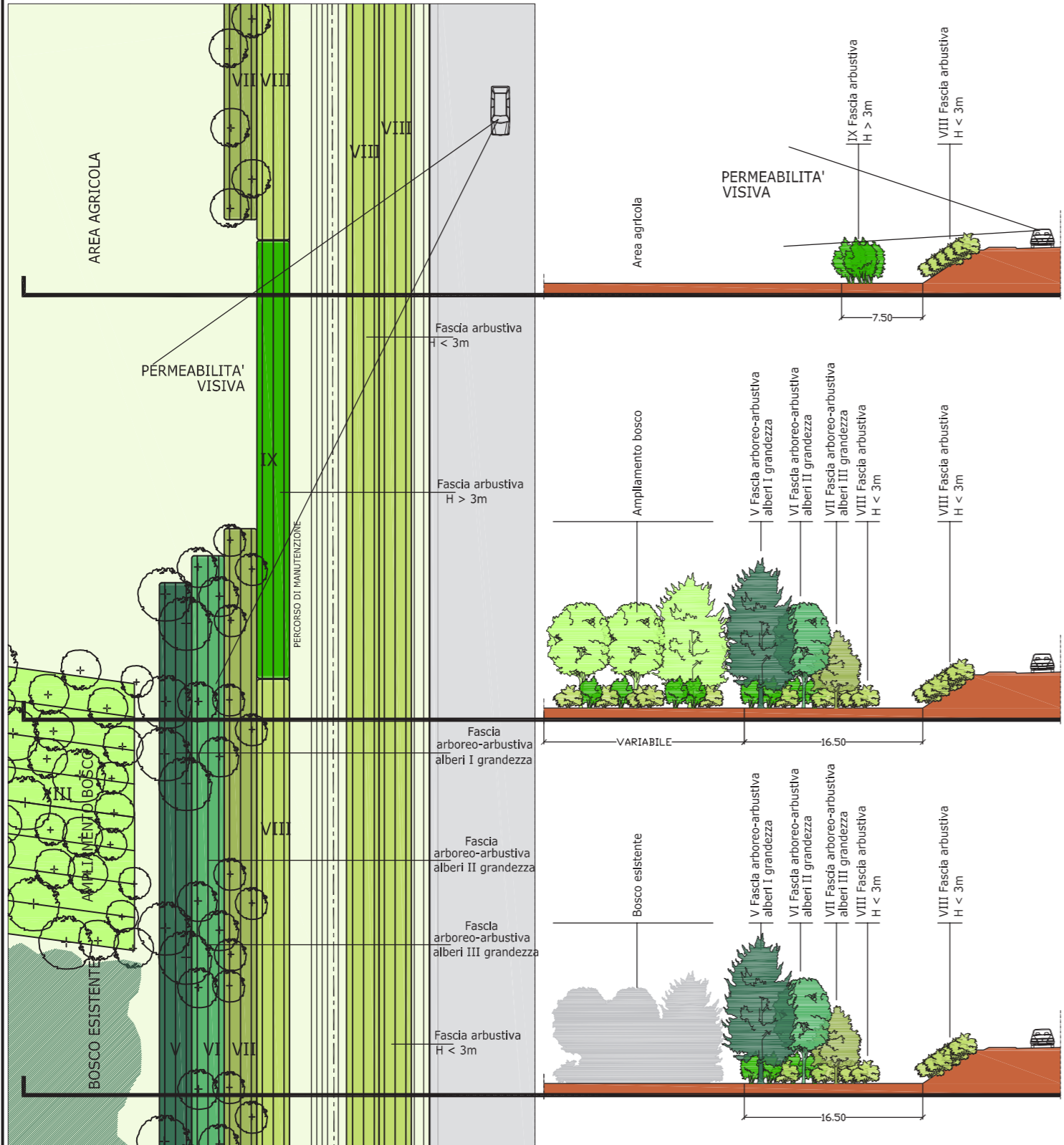


PROGETTISTA

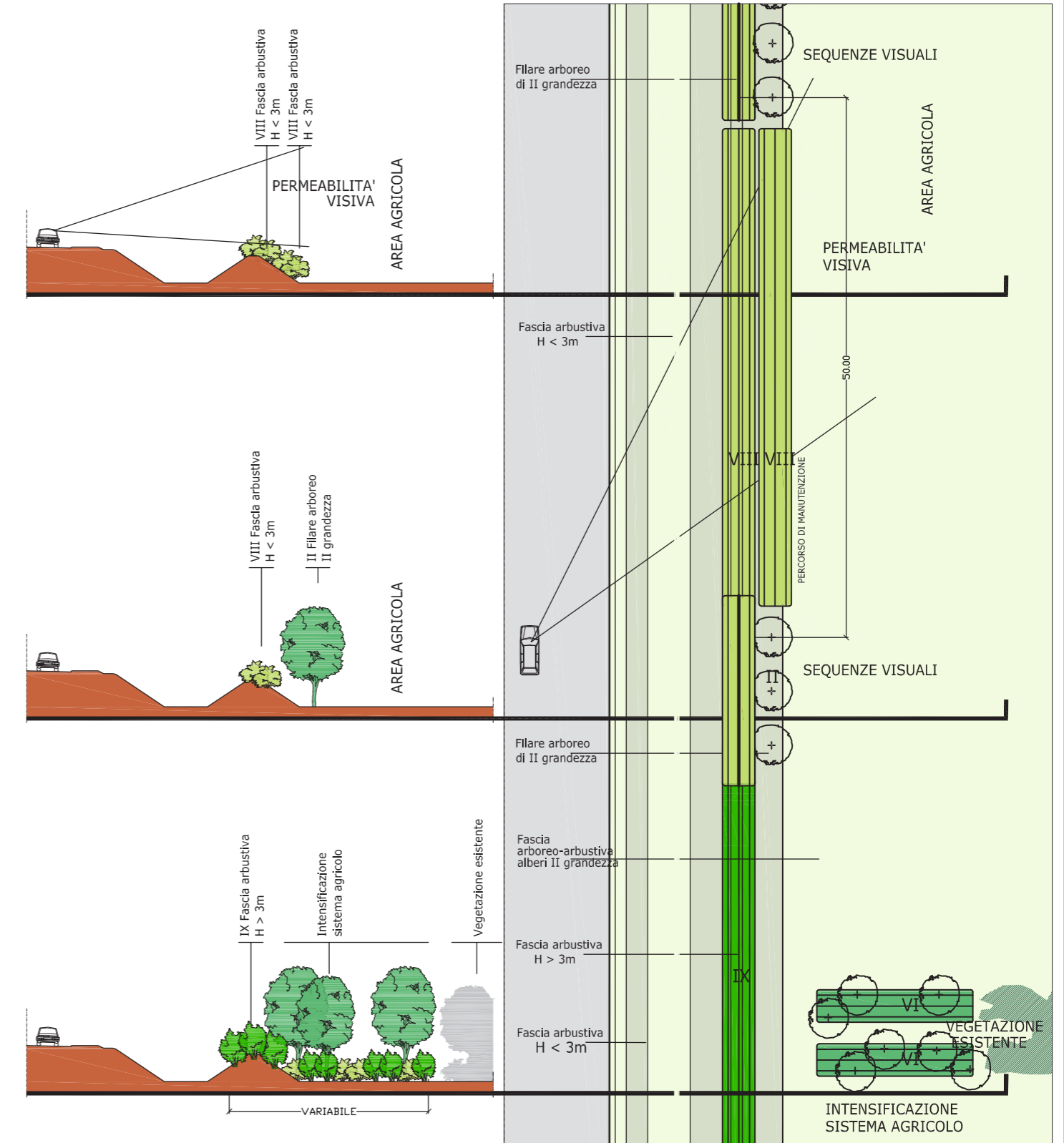


Il presente documento non potrà essere copiato, riprodotto o altrimenti pubblicato in tutto o in parte senza il consenso scritto di Autostrada Pedemontana Lombarda S.p.A. Ogni utilizzo non autorizzato sarà perseguito a norma di legge.
This document may not be copied, reproduced or published either in part or entirely without the written permission of Autostrada Pedemontana Lombarda S.p.A. Unauthorized use will be persecuted by law.

RILEVATO: RICONNESSIONE VEGETAZIONALE E RIFORESTAZIONE IN AREE DI INTERESSE NATURALISTICO
scala 1:500



RILEVATO: PROTEZIONE E RICONGIUNZIONE TESSITURA AGRICOLA
scala 1:500



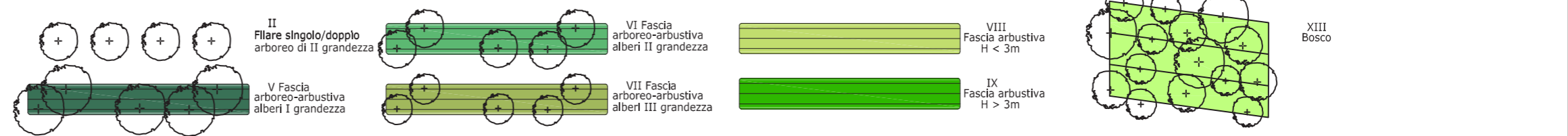
Planimetria scala 1:500

Sezioni scala 1:500

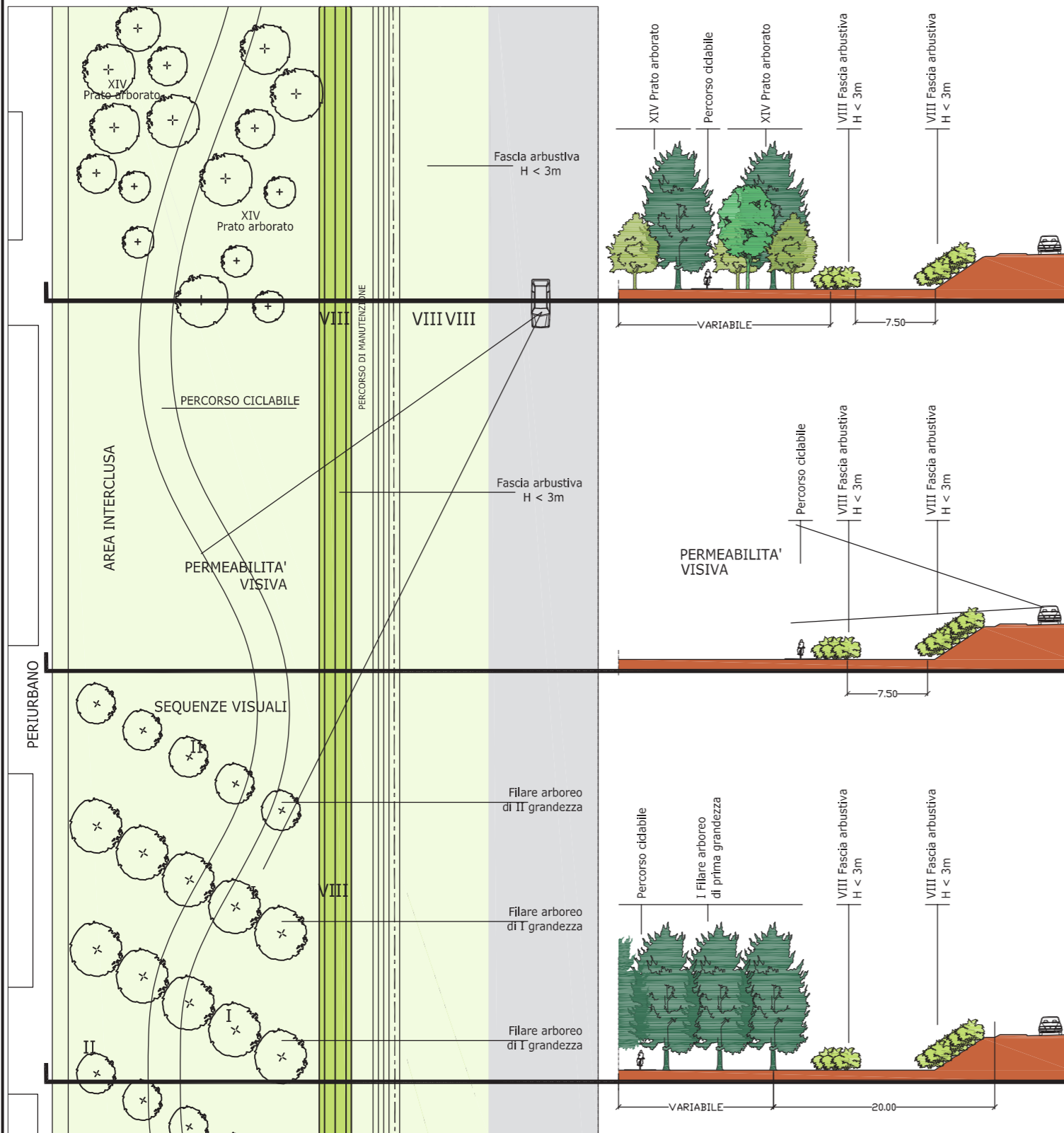
Sezioni scala 1:500

Planimetria scala 1:500

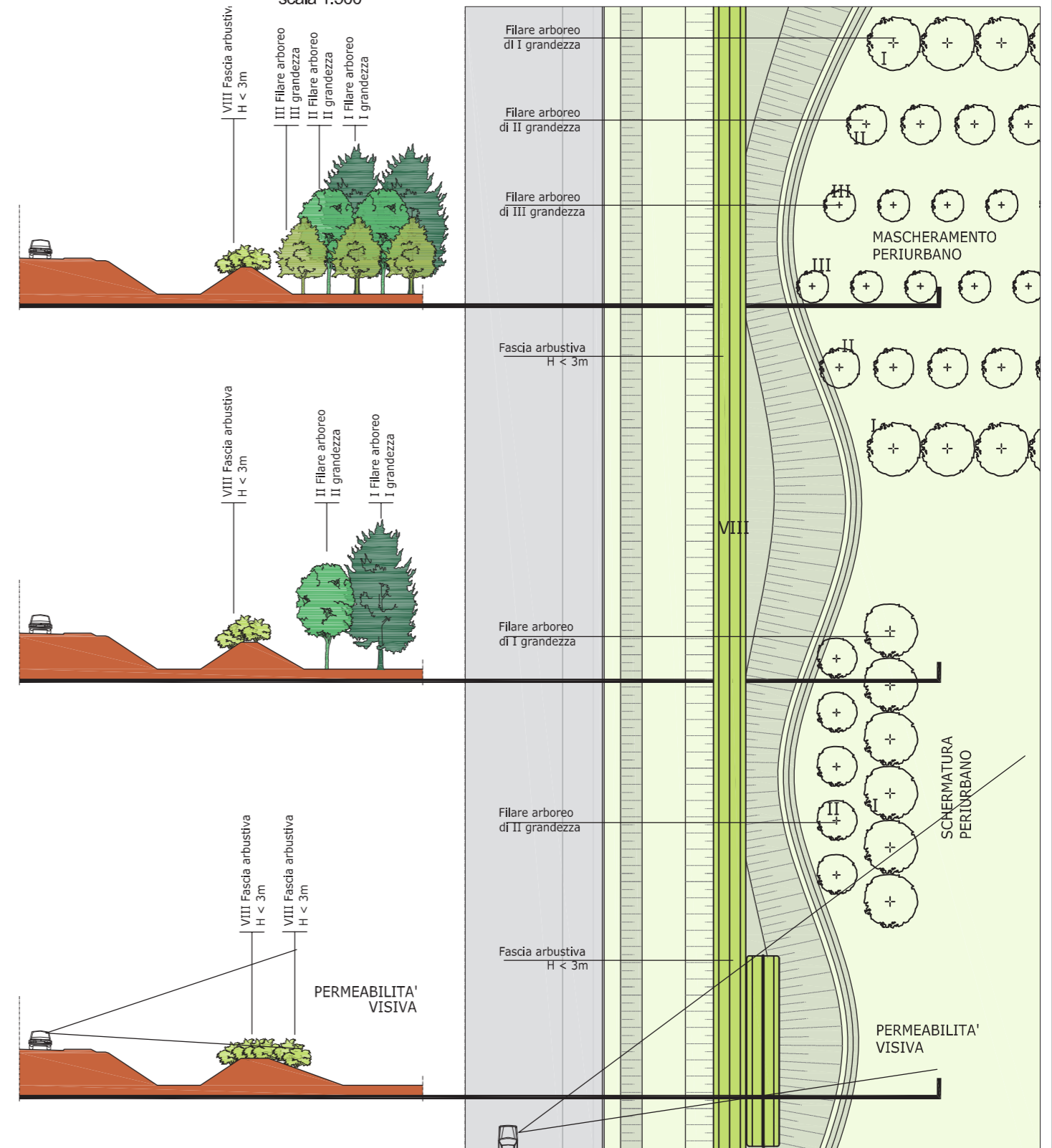
LEGENDA



RILEVATO: RIQUALIFICAZIONE AREE INTERCLUSE scala 1:500



RILEVATO: MASCHERAMENTO E PROTEZIONE AMBITO URBANO-PERIURBANO
scala 1:500



Planimetria scala 1:500

Sezioni scala 1:500

Sezioni scala 1:500

Planimetria scala 1:500

LEGENDA

- 

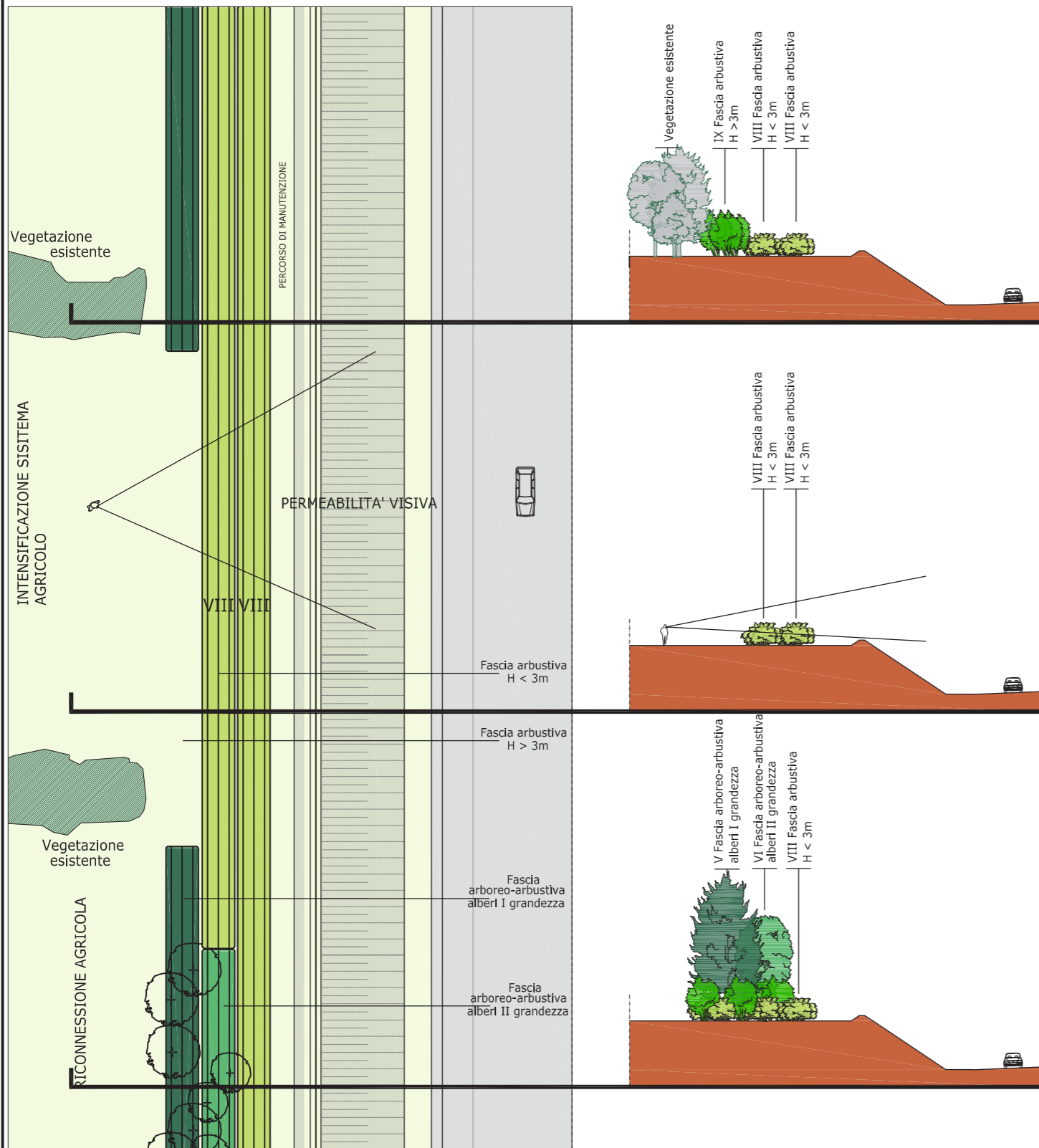
II Filare singolo/doppio arboreo di I grandezza
- 

III Filare singolo/doppio arboreo di III grandezza
- 

II Filare singolo/doppio arboreo di II grandezza
- 

VIII Fascia arbustiva H < 3m

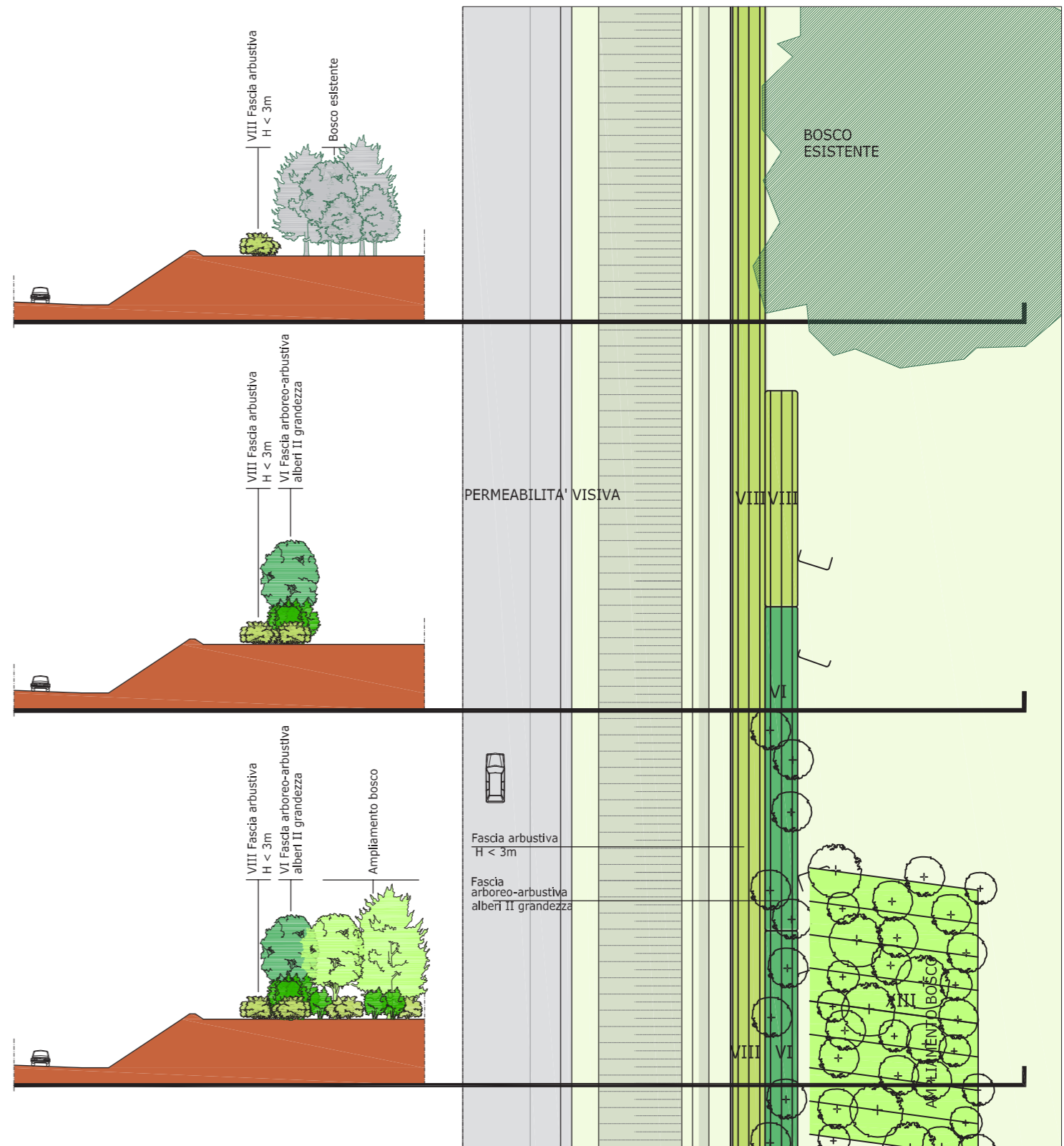
TRINCEA: PROTEZIONE E RICONGIUNZIONE TESSITURA AGRICOLA
scala 1:500



Planimetria scala 1:500

Sezioni scala 1:500

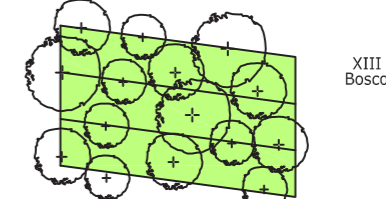
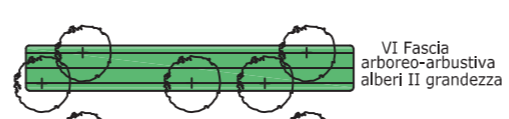

TRINCEA: POTENZIAMENTO VEGETAZIONALE E RIFORESTAZIONE IN AREE DI INTERESSE NATURALISTICO
scala 1:500



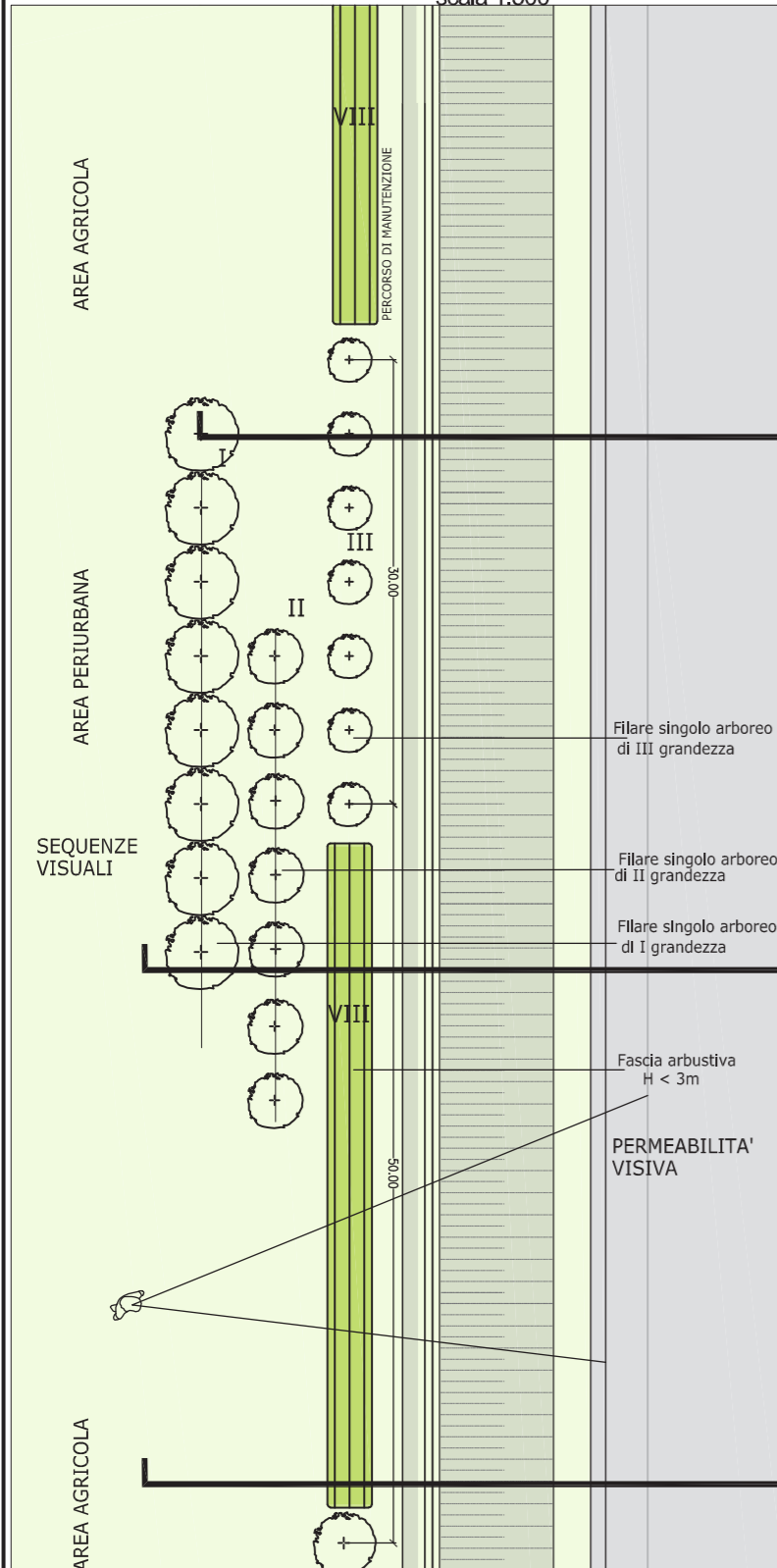
Sezioni scala 1:500

Planimetria scala 1:500

LEGENDA

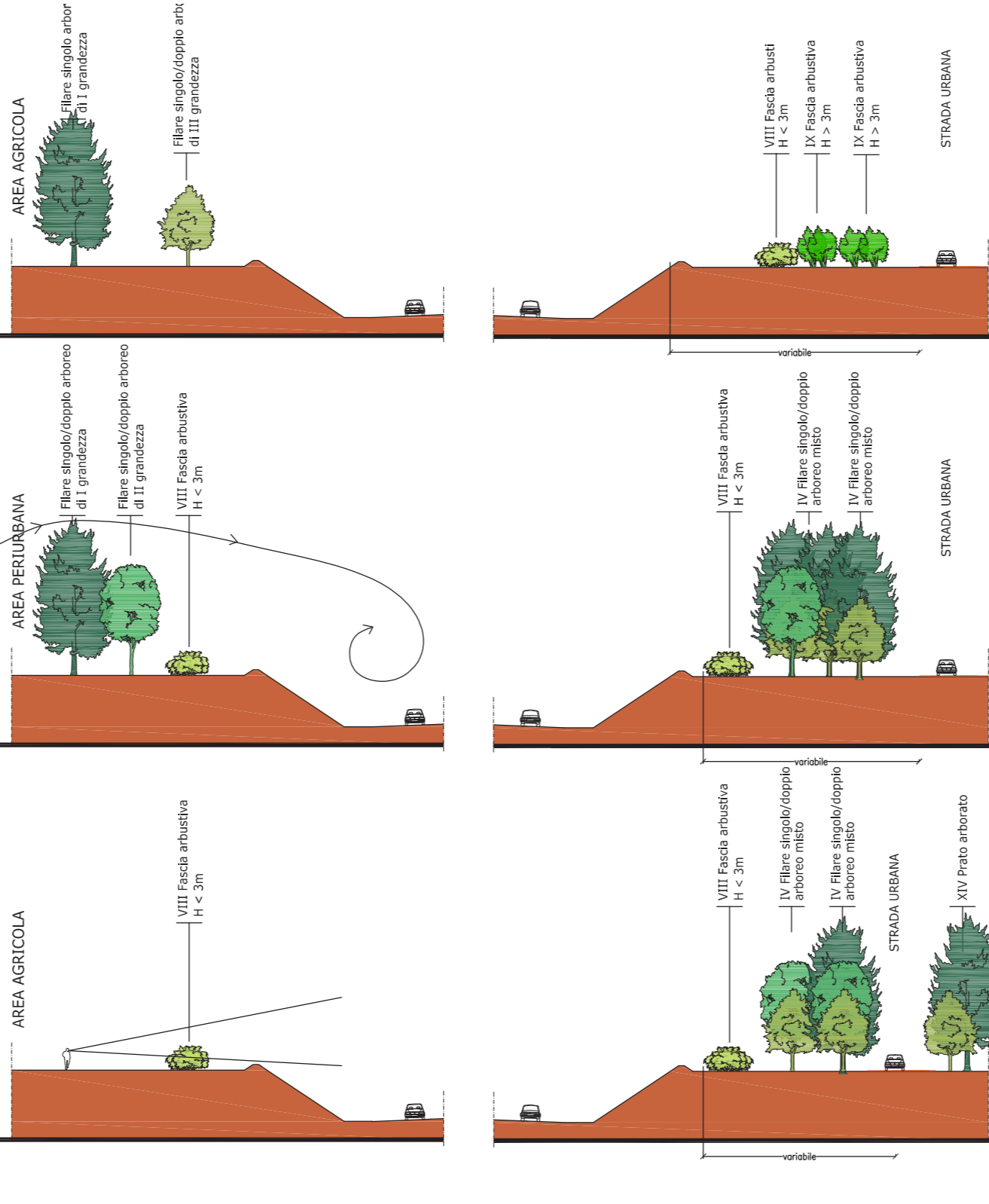


TRINCEA: PROTEZIONE O DISPERSIONE DALLE POLVERI
IN AMBITO URBANO/PERIURBANO
scala 1:500

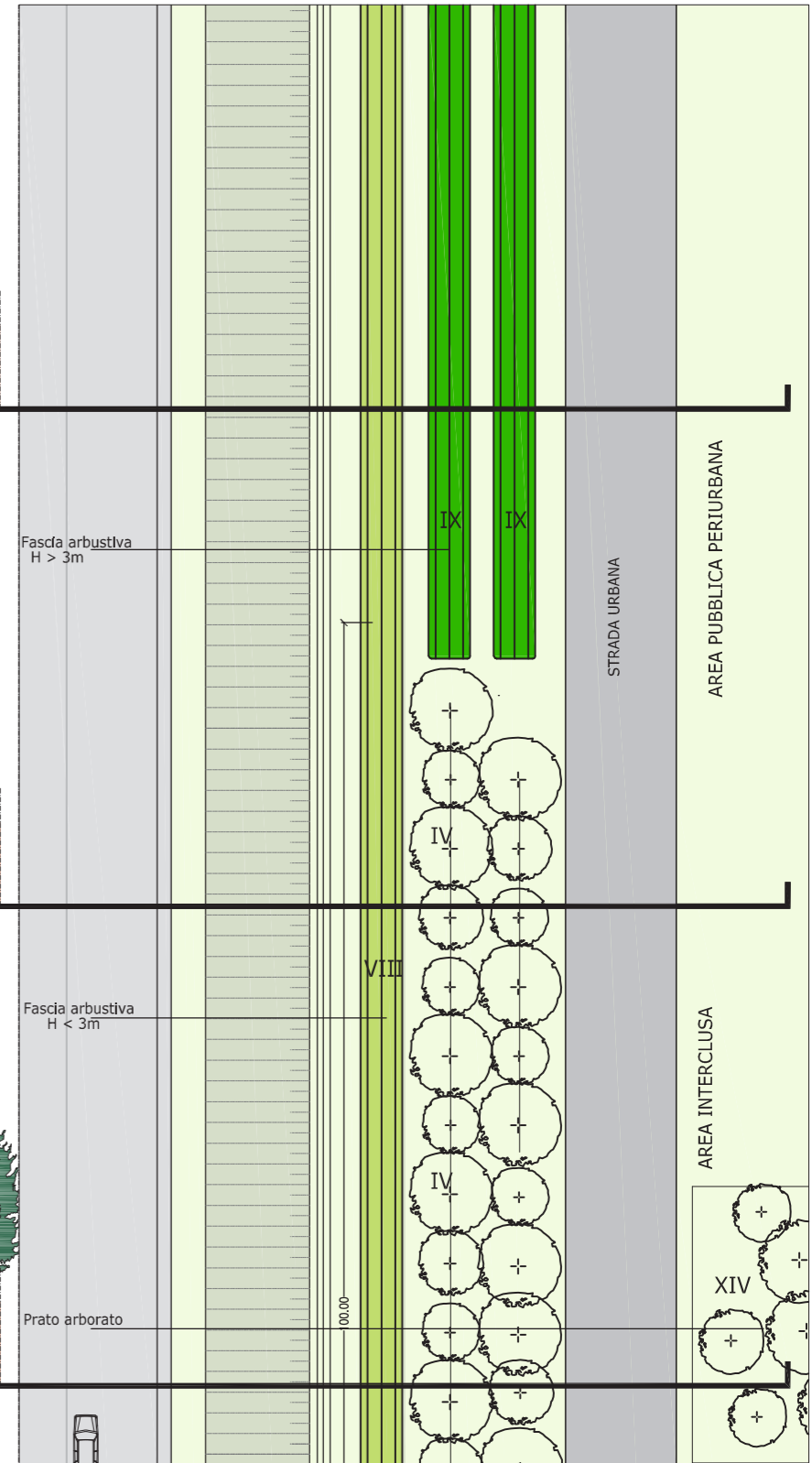


Planimetria scala 1:500

TRINCEA: RIQUALIFICAZIONE DI AREE INTERCLUSE
scala 1:500

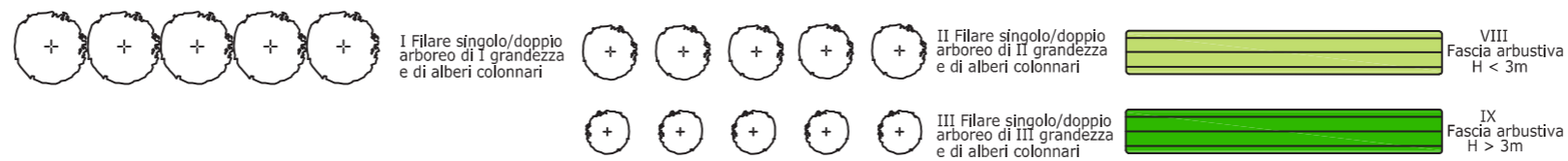


Sezioni scala 1:500



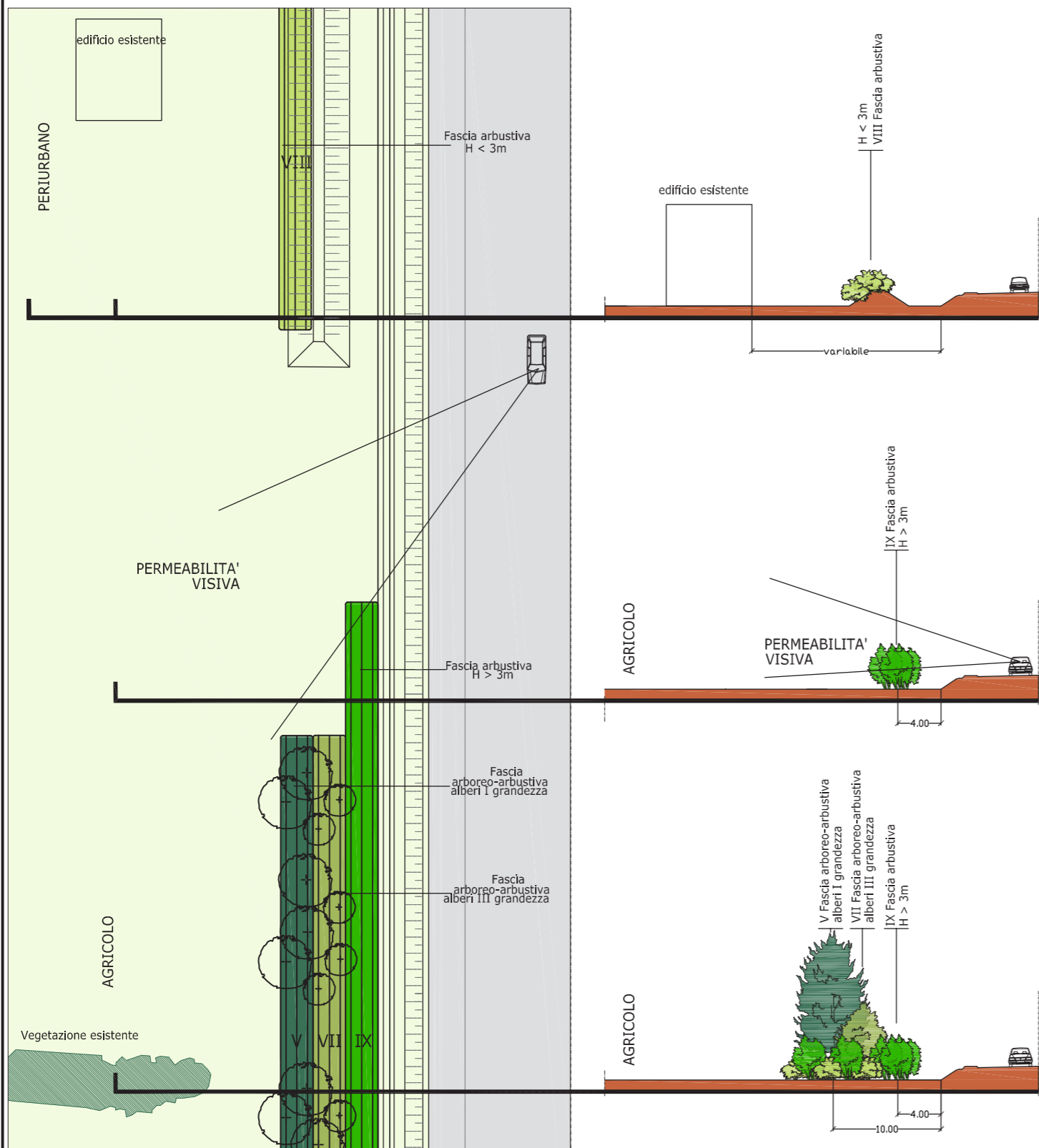
Planimetria scala 1:500

LEGENDA



XIV Prato arborato

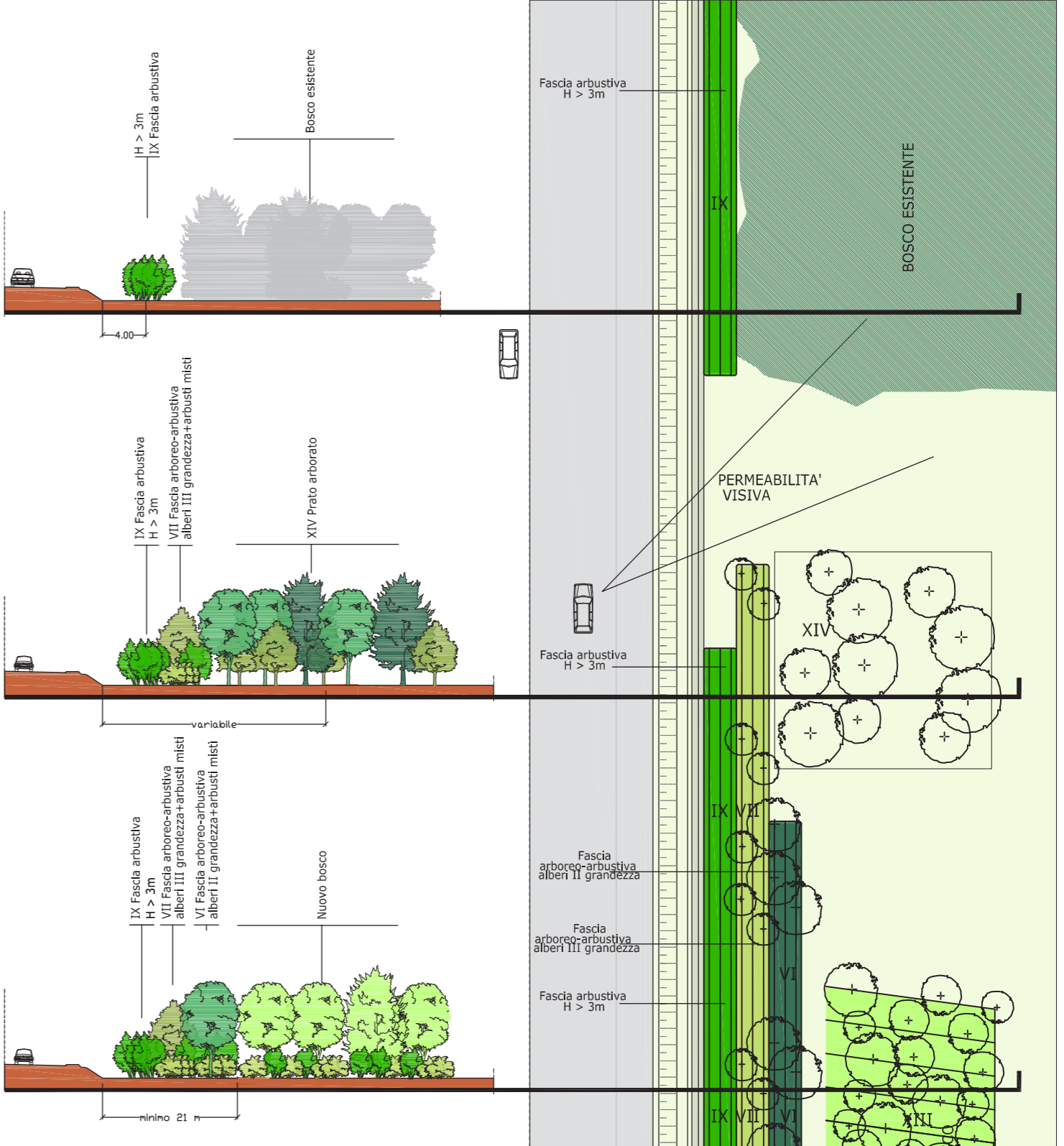
STRADA EXTRAURBANA: PROTEZIONE PERIURBANO E TESSITURA AGRICOLA
scala 1:500



Planimetria scala 1:500

Sezioni scala 1:500

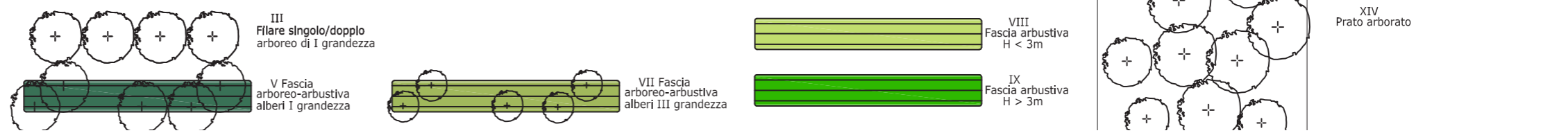
STRADA EXTRAURBANA: POTENZIAMENTO VEGETAZIONALE
IN AREE DI INTERESSE NATURALISTICO
scala 1:500



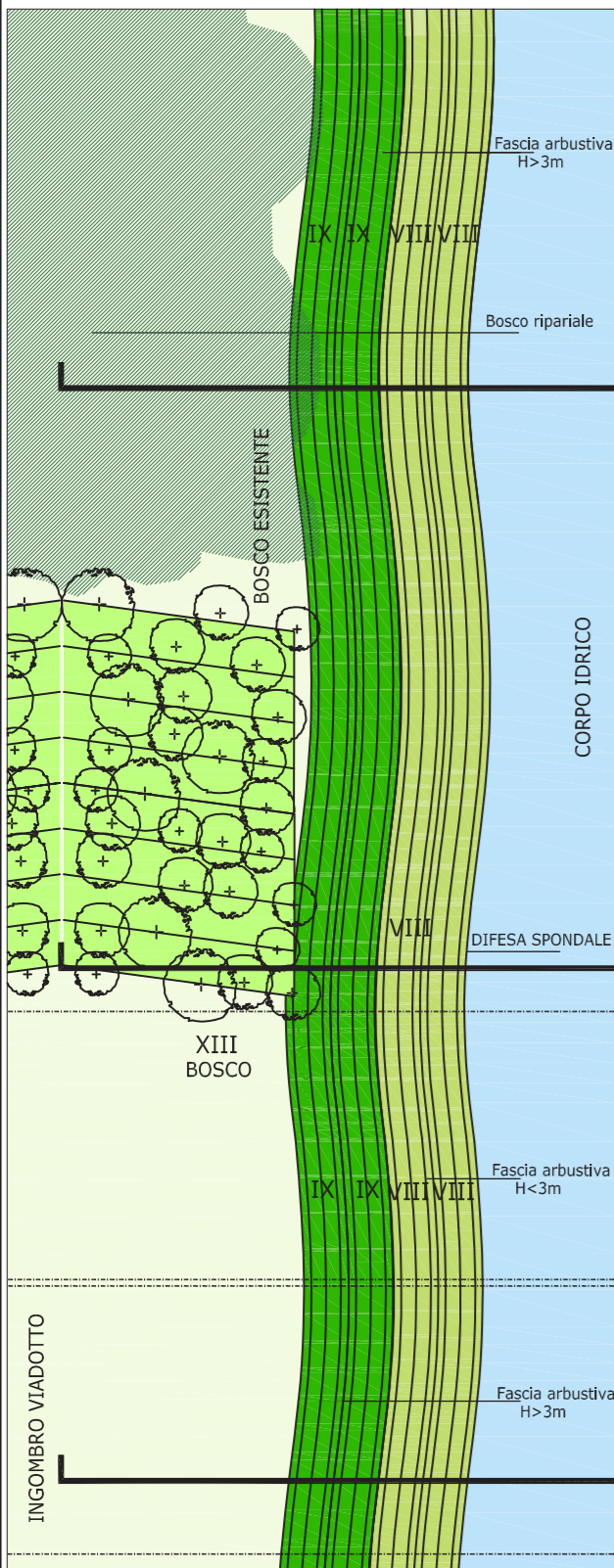
Sezioni scala 1:500

Planimetria scala 1:500

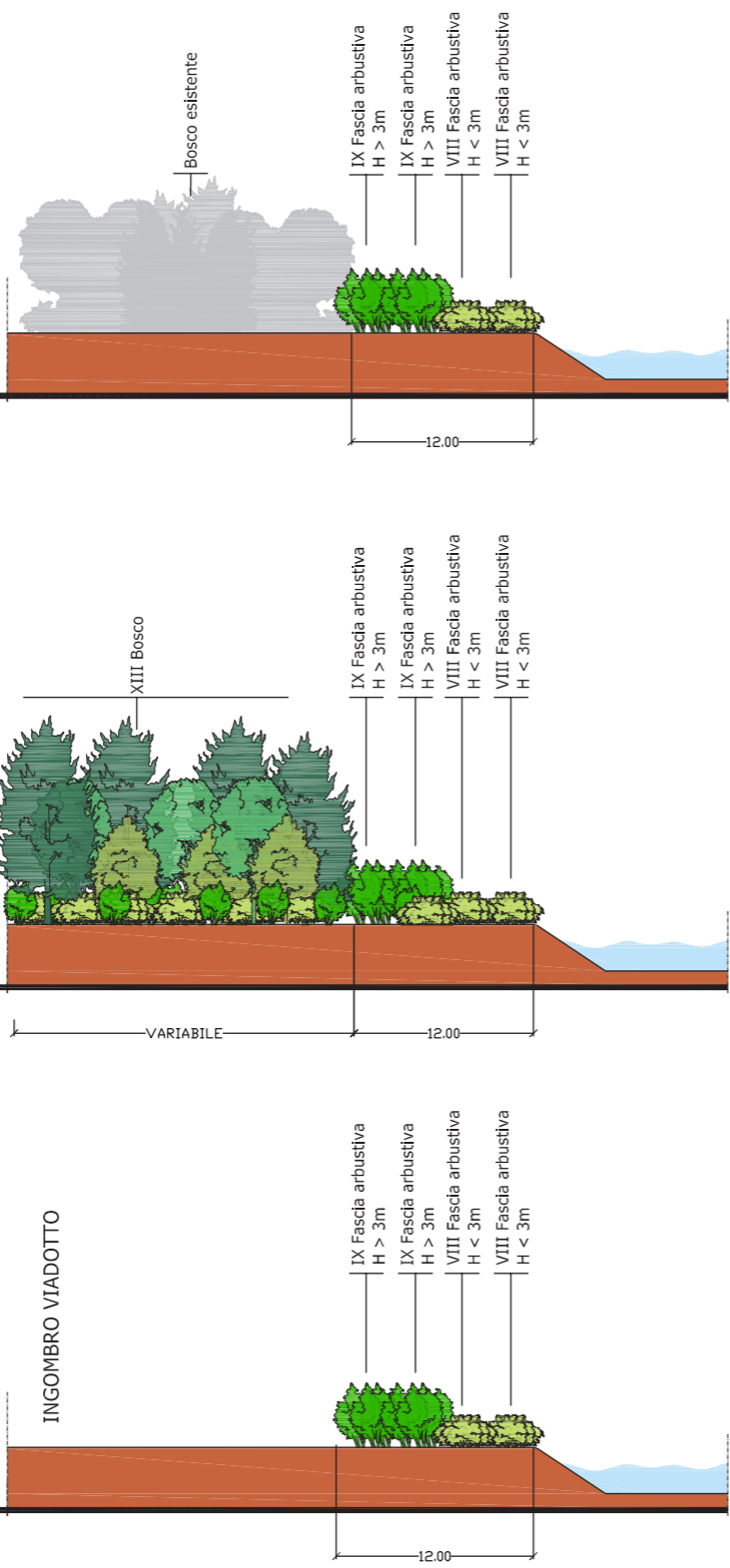
LEGENDA



ATTRAVERSAMENTO CORPO IDRICO: RIFORESTAZIONE IN AREE DI INTERESSE NATURALISTICO
scala 1:500

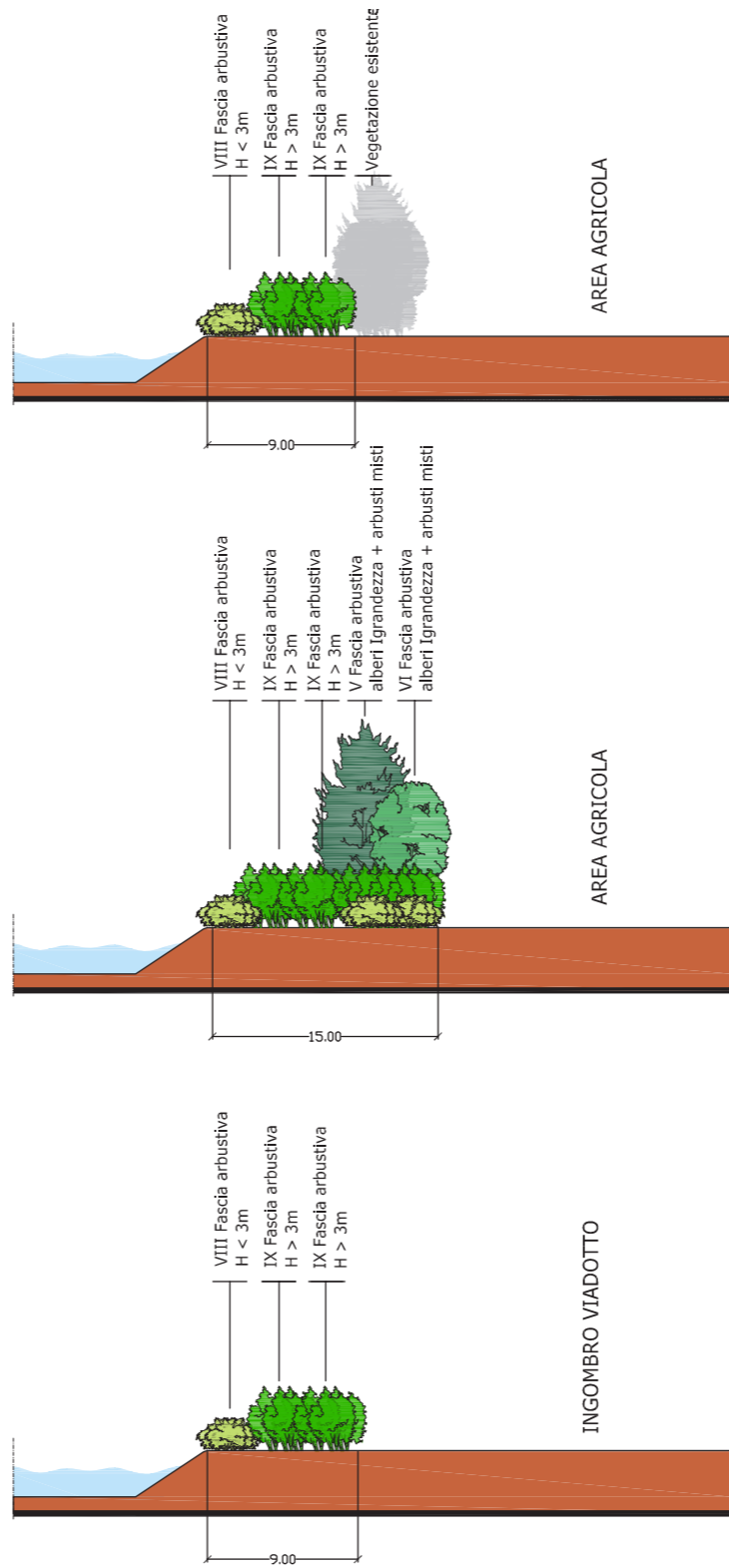


Planimetria scala 1:500

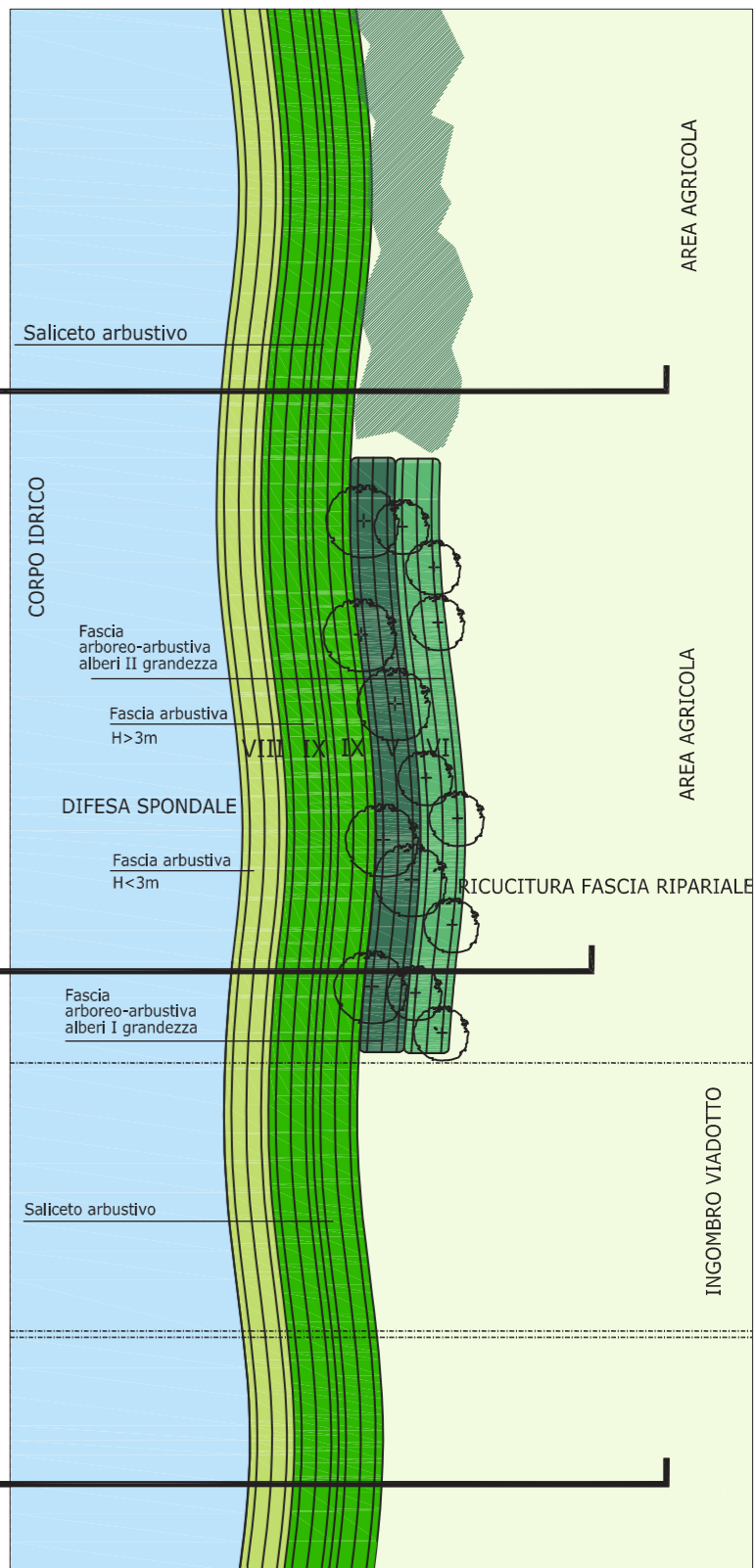


Sezioni scala 1:500

ATTRAVERSAMENTO CORPO IDRICO: RICOSTRUZIONE FASCIA RIPARIALE
scala 1:500

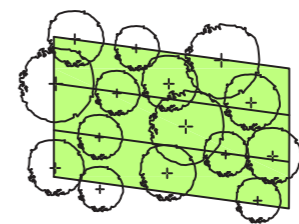
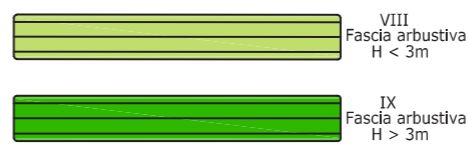
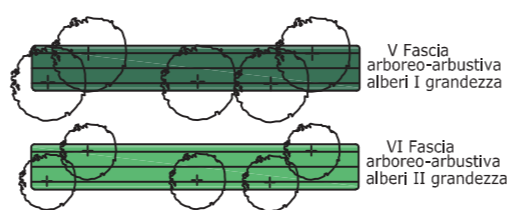


Sezioni scala 1:500



Planimetria scala 1:500

LEGENDA



XIII Bosco