

PROVINCIA : Monza e Brianza  
COMUNE : Sovico

PROVINCIA : Monza e Brianza  
COMUNE : Macherio








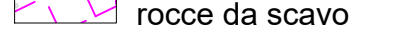
PROVINCIA : Monza e Brianza  
COMUNE : Lesmo

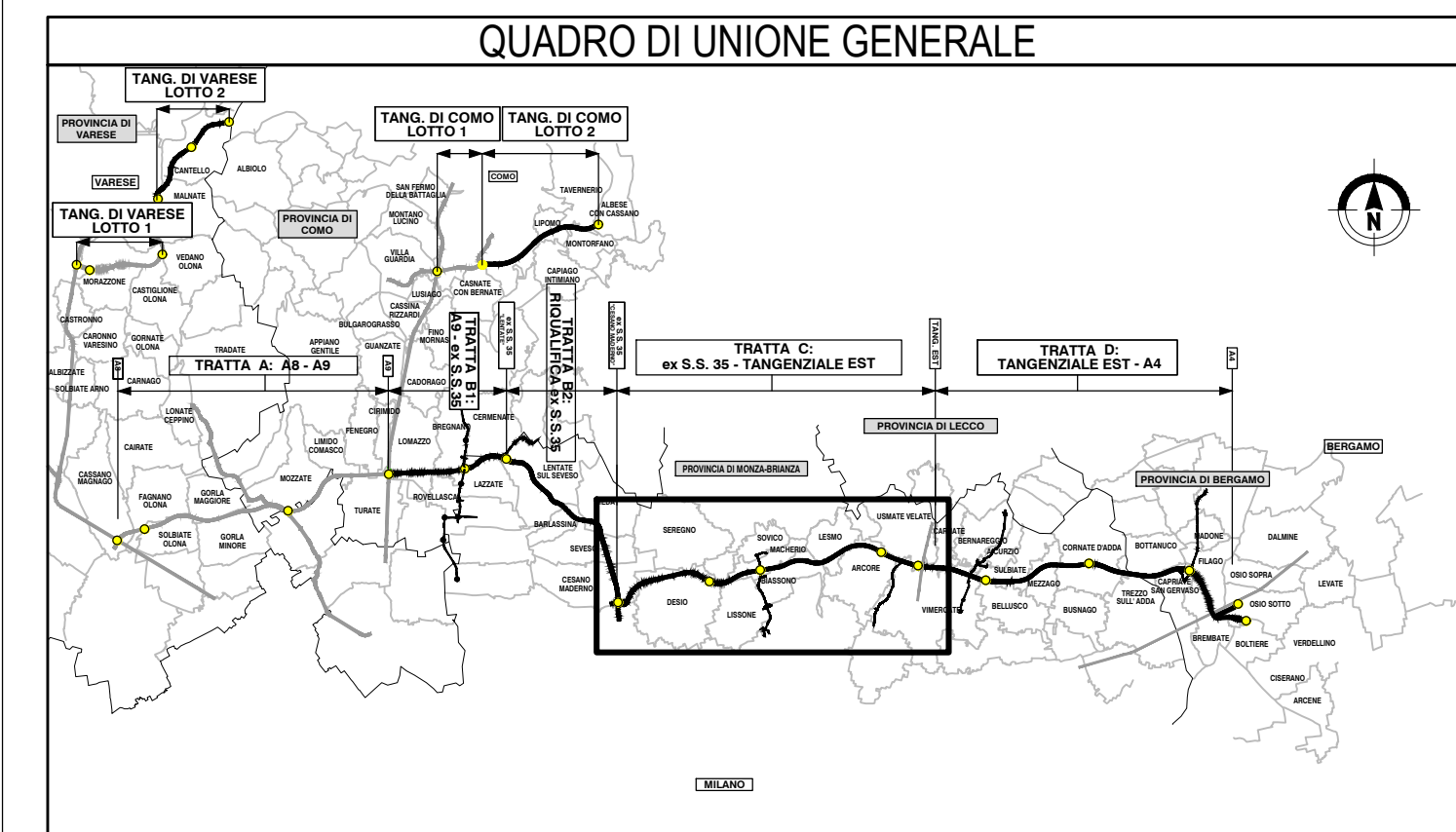
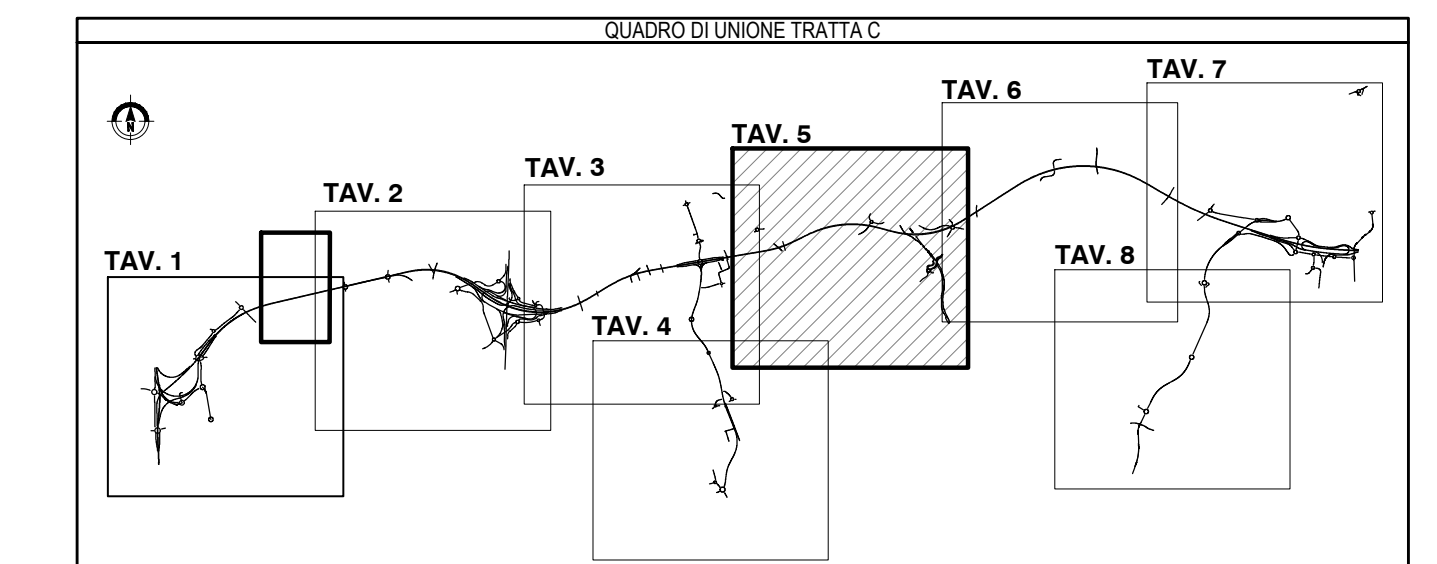
PROVINCIA : Monza e Brianza  
COMUNE : Biassono

PROVINCIA : Monza e Brianza  
COMUNE : Monza

PROVINCIA : Monza e Brianza  
COMUNE : Arcore

### LEGENDA

-  Confine comunale
-  Aree residenziali
-  Aree industriali, artigianali, commerciali, impianti
-  Aree verdi pubbliche
-  Cimiteri
-  Aree ad uso agricolo
-  Aree boscate
-  Aree verdi incolte
-  Reti stradali e ferroviarie
-  Bacini idrici
-  Cave, discariche e aree degradate
-  Area di deposito temporaneo terre e rocce da scavo
-  Perimetro dell'area di intervento delle opere in progetto



**COLLEGAMENTO AUTOSTRADALE  
DALMINE-COMO-VARESE-VALICO DEL GAGGIOLO E OPERE AD ESSO CONNESSE**

CODICE C.U.P. F11B0600270007

**PROGETTO ESECUTIVO  
TRATTA C**

**TERRE E ROCCE DI SCAVO, CAVE E DISCARICHE  
PIANO DI UTILIZZO TERRE E ROCCE DA SCAVO  
CARTA USO DEL SUOLO - TAV.5**

IDENTIFICAZIONE ELABORATO				CONTRAENTE GENERALE			
FASE PROGETTUALE	AMBITO	TRATTA	CATEGORIA	DATA	REVISIONE	ELABORAZIONE PROGETTUALE	
				7 Luglio 2023	Emissione	PROGETTISTI Geol. M. Sordani	
						RESPONSABILE INTEGRAZIONE PRESTAZIONI SPECIALISTICHE Ing. C. Galassi	
						PROGETTISTA Geol. M. Sordani	
CONCEDENTE				CONCESSIONARIO			
CONCESSIONARI AUTOSTRADALI LOMBARDE				Autosole			

Il presente documento non potrà essere copiato, riprodotto o altrimenti pubblicato in tutto o in parte senza il consenso scritto di Autostrada Pademontana Lombarda S.p.A. Ogni utilizzo non autorizzato sarà perseguito a norma di legge. This document may not be copied, reproduced or published either in part or entirely without the written permission of Autostrada Pademontana Lombarda S.p.A. Unauthorized use will be persecuted by law.