

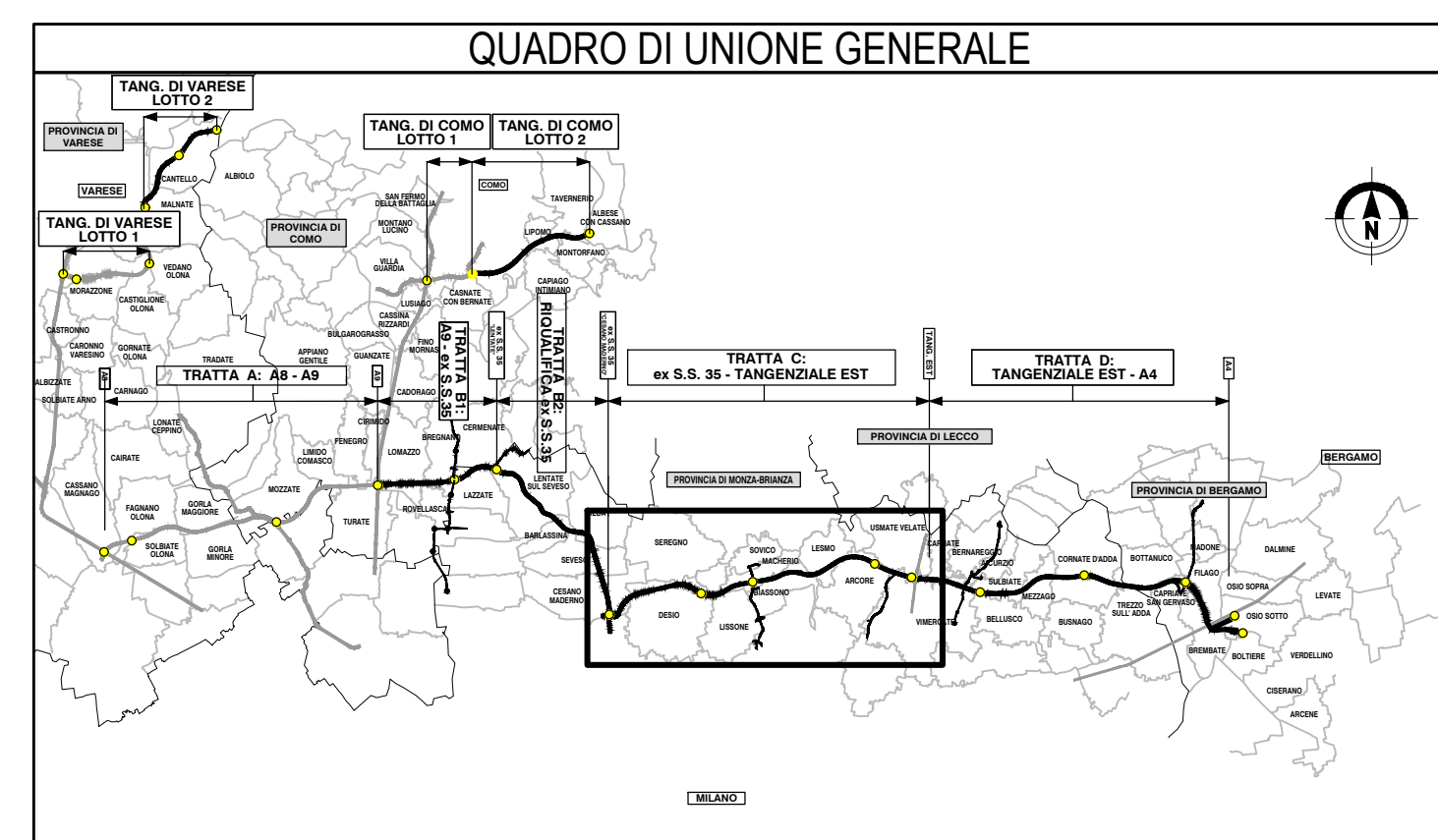
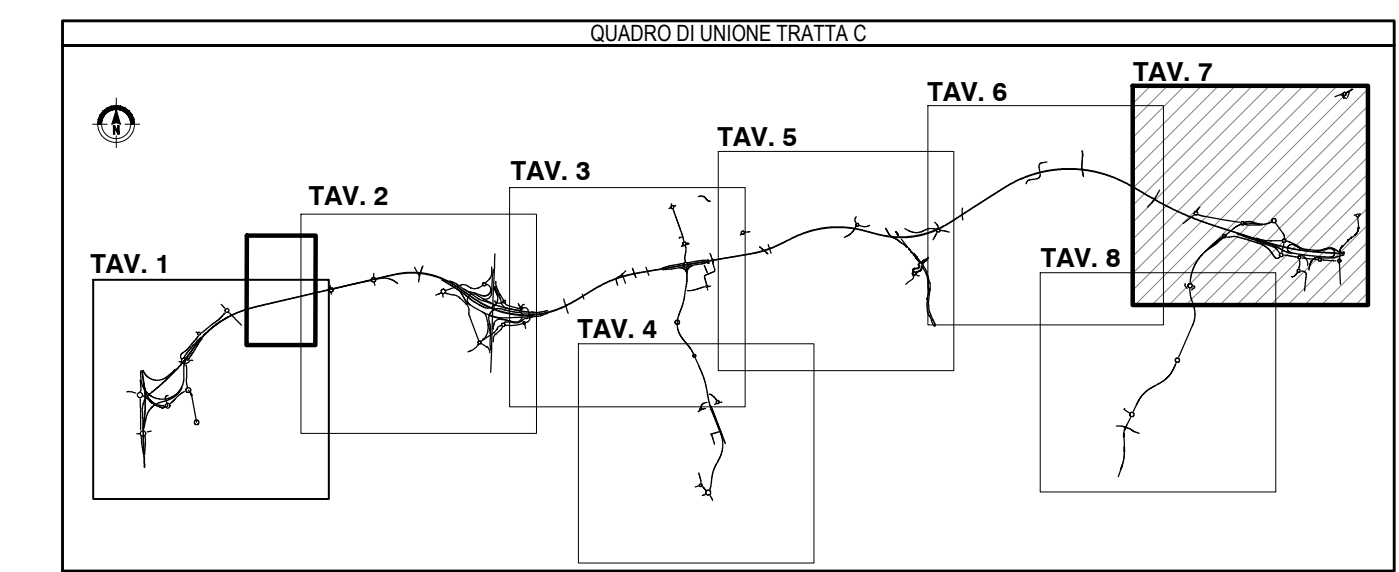
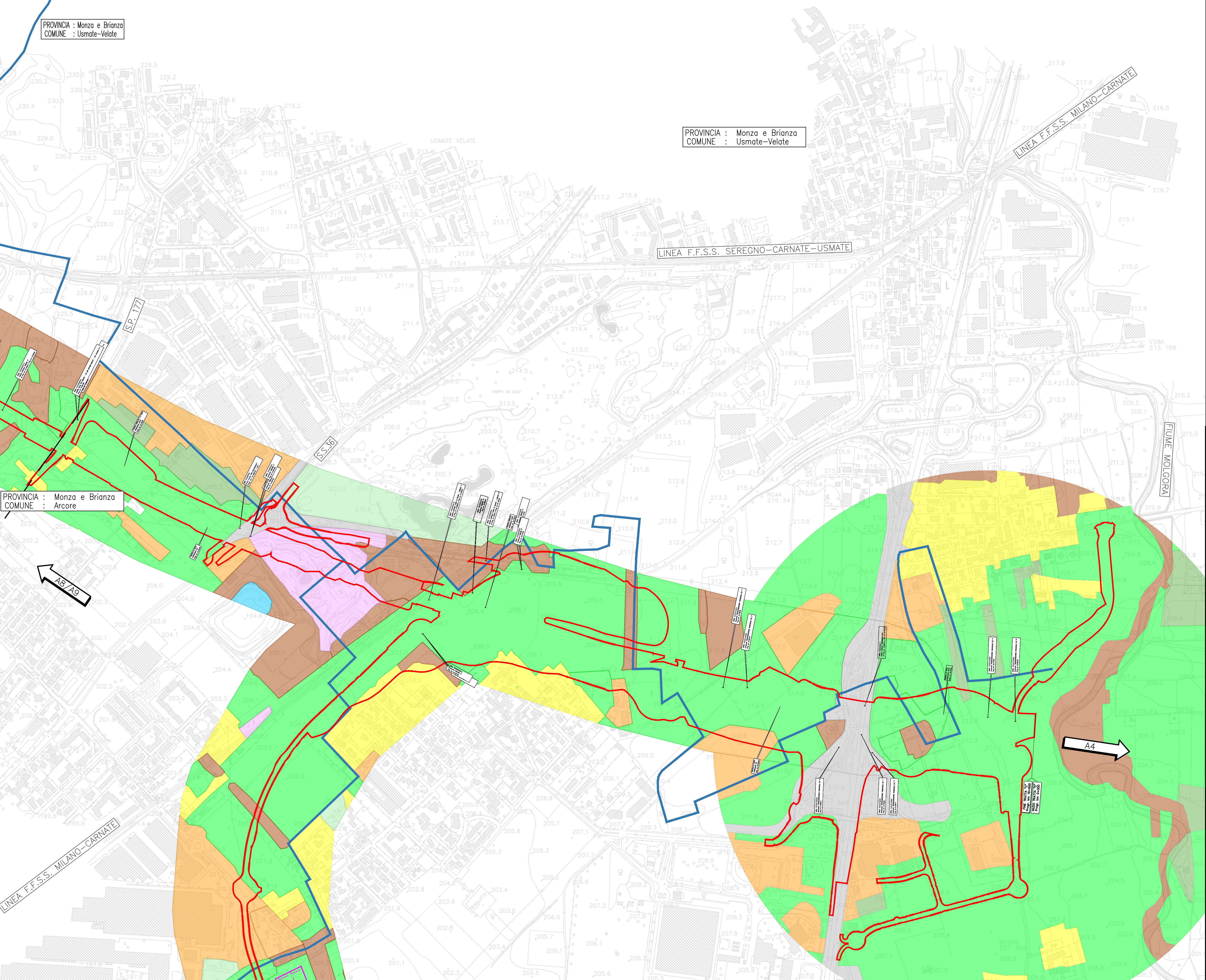
LEGENDA

- Confine comunale
- Aree residenziali
- Aree industriali, artigianali, commerciali, impianti
- Aree verdi pubbliche
- Cimiteri
- Aree ad uso agricolo
- Aree boscate
- Aree verdi incolte
- Reti stradali e ferroviarie
- Bacini idrici
- Cave, discariche e aree degradate
- Area di deposito temporaneo terre e rocce da scavo
- Perimetro dell'area di intervento delle opere in progetto

PROVINCIA : Monza e Brianza
COMUNE : Usmate-Velate

PROVINCIA : Monza e Brianza
COMUNE : Usmate-Velate

PROVINCIA : Monza e Brianza
COMUNE : Arcore



**COLLEGAMENTO AUTOSTRADALE
DALMINE-COMO-VARESE-VALICO DEL GAGGIOLE E OPERE AD ESSO CONNESSE**

**PROGETTO ESECUTIVO
TRATTA C**

**TERRE E ROCCE DI SCAVO, CAVE E DISCARICHE
PIANO DI UTILIZZO TERRE E ROCCE DA SCAVO
CARTA USO DEL SUOLO - TAV.7**

| IDENTIFICAZIONE ELABORATO | | | | CONTRAENTE GENERALE | | | |
|-----------------------------------------------------|--------|-----------|-------|----------------------------------|--|--|--|
| FASE PROGETTUALE | AMBITO | CATEGORIA | OPERA | PEDELOMBARDA NUOVA S.p.A. | | | |
| DTI | CN | CC 000 | GE 00 | 7 Luglio 2023 | | | |
| | | | | SCALA 1:5.000 | | | |
| CONCEDENTE | | | | CONCESSIONARIO | | | |
| CONCESSIONE AUTOSTRADALI LOMBARDE | | | | Autospedale Pedemontana Lombarda | | | |
| PROGETTISTI | | | | PROGETTISTA | | | |
| Geol. M. Sanducci | | | | Geol. C. Calvi | | | |
| RESPONSABILE INTEGRAZIONE PREVISIONI SPECIALISTICHE | | | | Geol. M. Sanducci | | | |
| Ing. Carlo Labati | | | | Ing. E. Sciarretta | | | |

Il presente documento non potrà essere copiato, riprodotto o altrimenti pubblicato in tutto o in parte senza il consenso scritto di Autospedale Pedemontana Lombarda S.p.A. Ogni utilizzo non autorizzato sarà perseguito a norma di legge. This document may not be copied, reproduced or published either in part or in entirety without the written permission of Autospedale Pedemontana Lombarda S.p.A. Unauthorized use will be prosecuted by law.