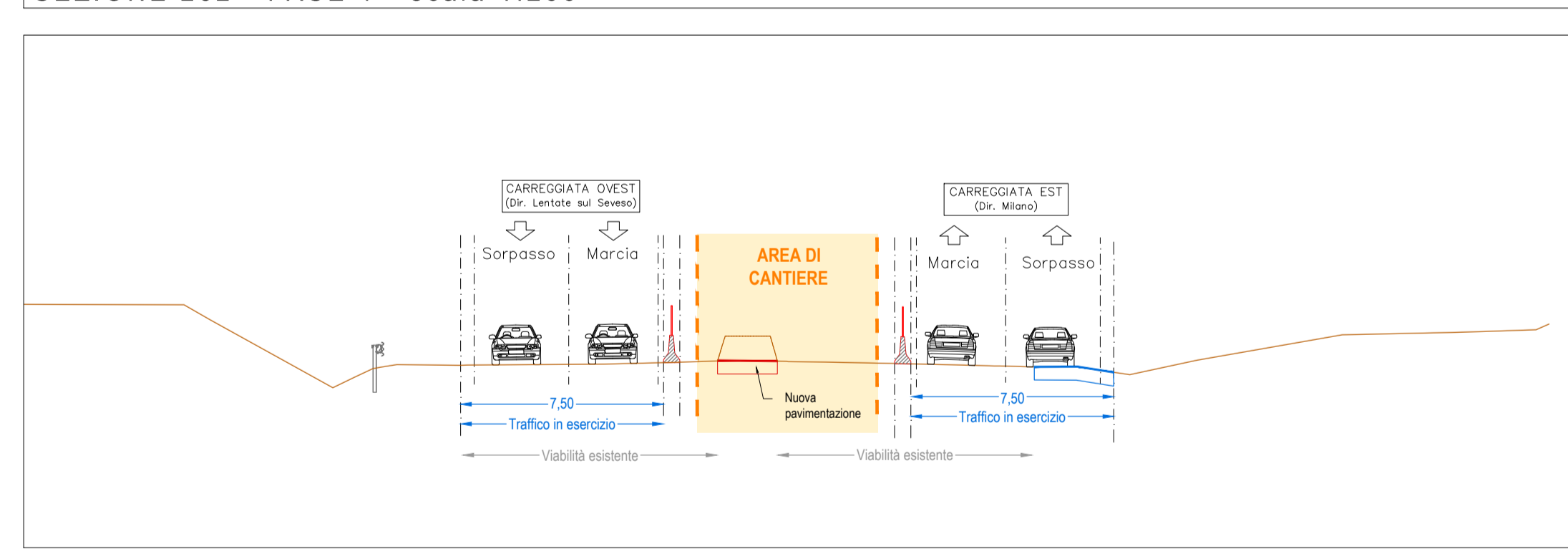


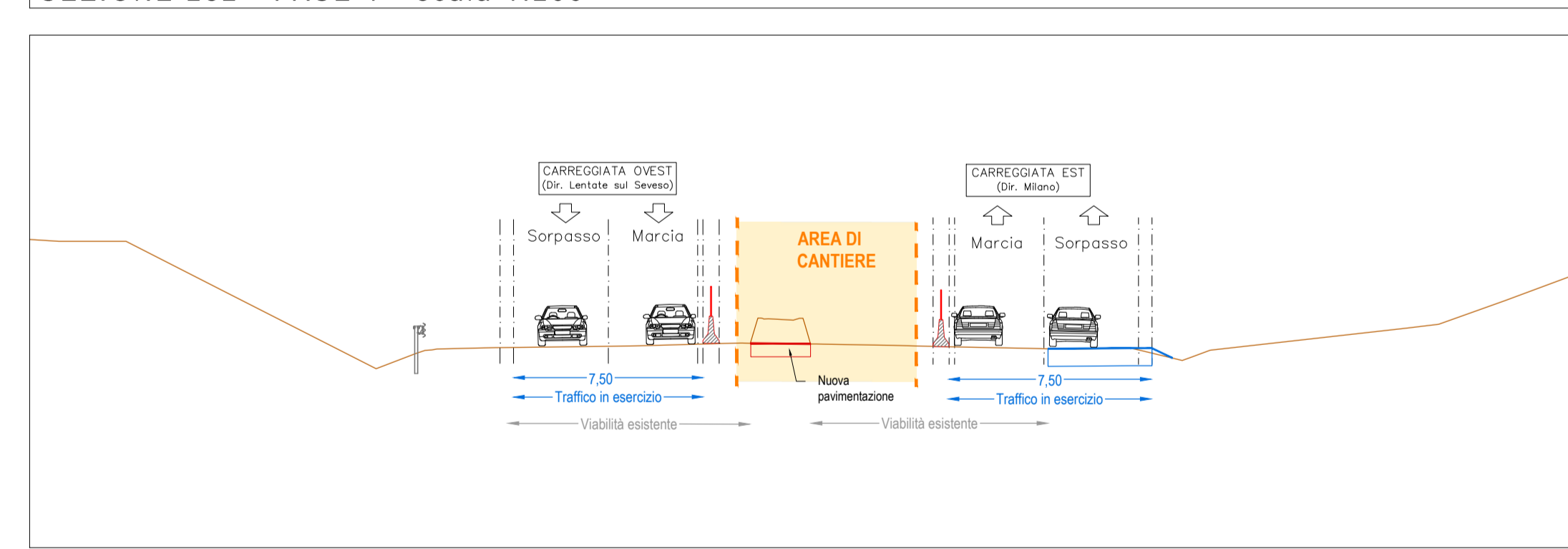
TRANSIZIONE TR10
CONFRONTA QUADERNO DELLE TRANSIZIONI

TRANSIZIONE TR11
CONFRONTA QUADERNO DELLE TRANSIZIONI

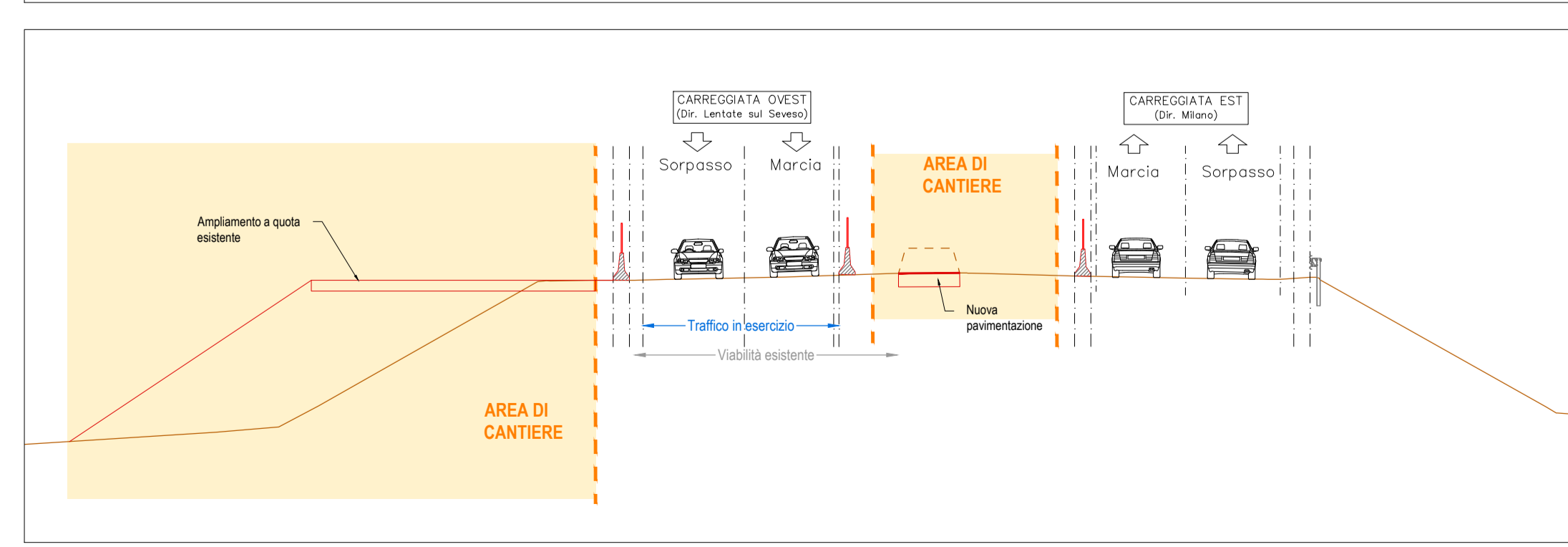
SEZIONE 262 - FASE 1 - scala 1:200



SEZIONE 282 - FASE 1 - scala 1:200



SEZIONE 302 - FASE 1 - scala 1:200

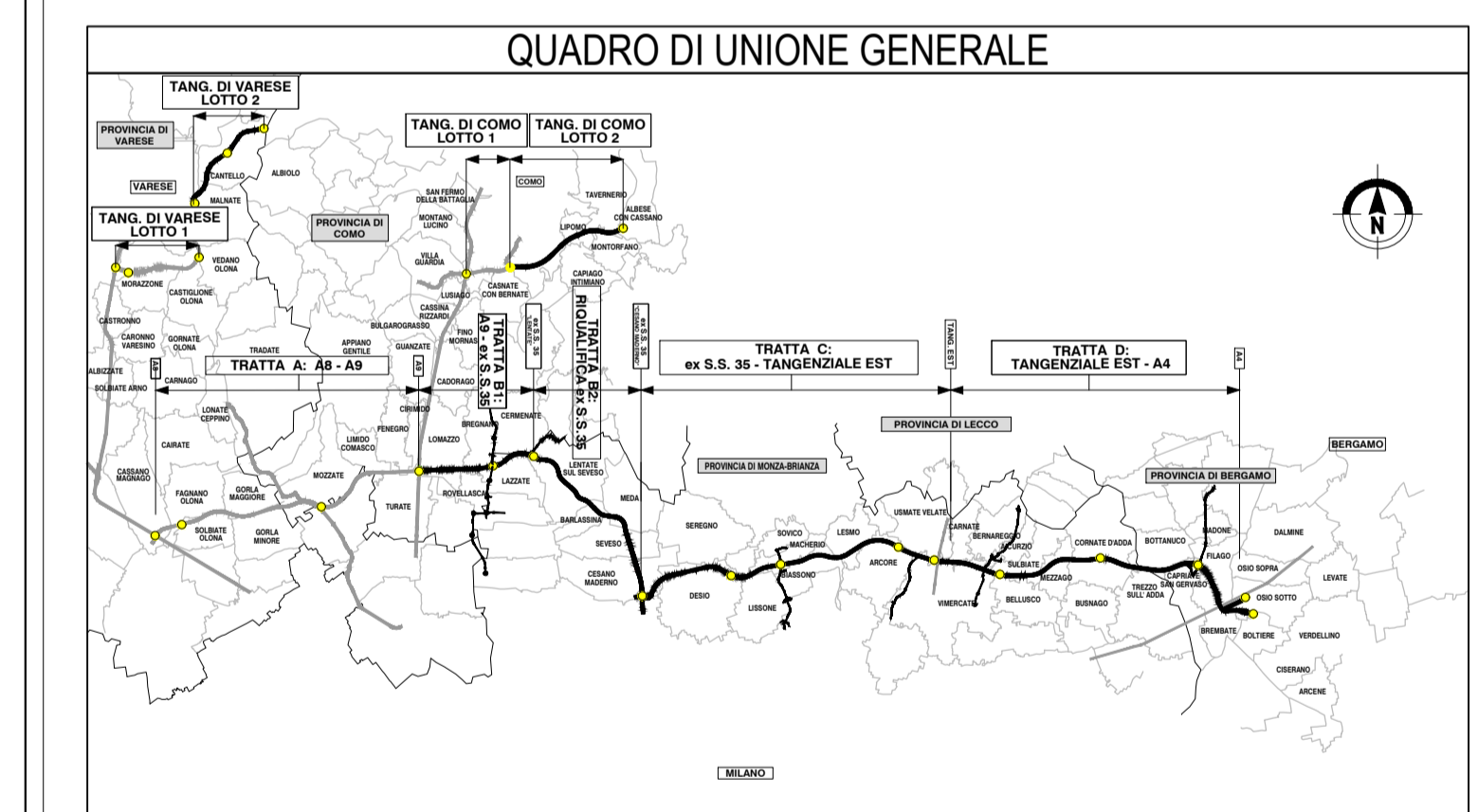
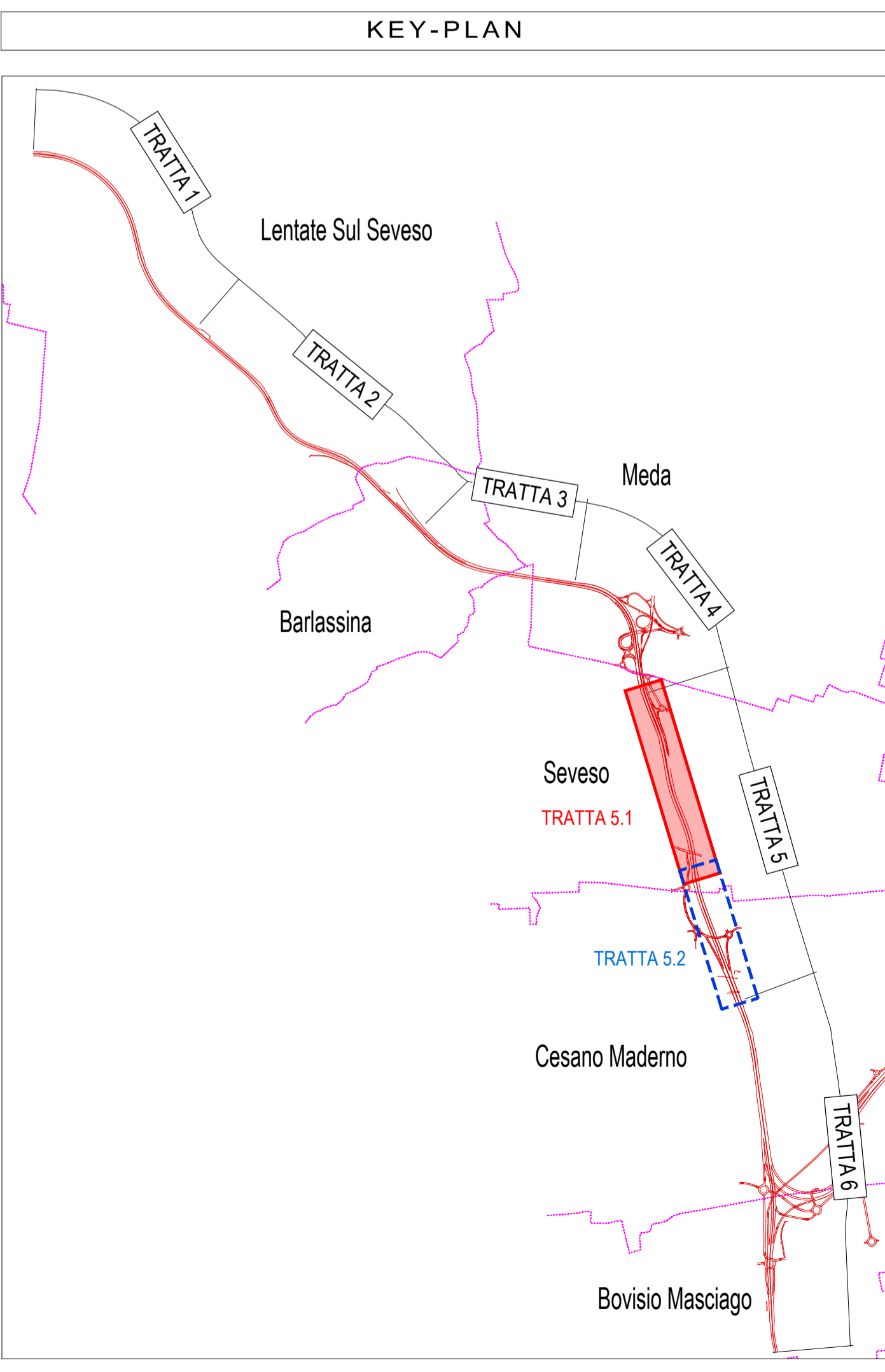


LEGENDA

- VIABILITA' ESISTENTE
- AREA DI CANTIERE
- DEVIATA SU PAVIMENTAZIONE ESISTENTE
- AMPLIAMENTO PAVIMENTAZIONE SU DEVIATA PROVVISORIA
- DEVIATA SU PAVIMENTAZIONE DI PROGETTO
- DIREZIONE DEL DEFLESSO VEICOLARE NELLE CARREGGIE ATTIVE
- NEW JERSEY ESISTENTE
- NEW JERSEY IN CLS CON RETE SCHERMANTE b=0,60m
- NEW JERSEY IN CLS CON RETE SCHERMANTE b=0,60m
- RECINZIONE DI CANTIERE
- PISTA DI CANTIERE
- OPERE IN COSTRUZIONE
- VIABILITA' IN ESERCIZIO
- OPERE COSTRUITE
- LIMITE D'ESPROPRIO DEFINITIVO
- LIMITE D'ESPROPRIO TEMPORANEO
- NEW JERSEY ESISTENTE
- NEW JERSEY DI CANTIERE
- RIMOZIONE NEW JERSEY

ATTIVITA' E CHIUSURE

- ◆ Chiusure viabilità: via della Roggia, via dei Vignee, via pedonale via Zara, via Isonzo;
- ◆ Traffico: su viabilità esistente Superstrada Milano-Meda con restringimento delle corsie (chiusura banchina centrale carreggiate est e ovest);
- ◆ Attività generali:
 - Accantieramento nell'area centrale compresa tra le due carreggiate della Superstrada Milano-Meda e sul lato esterno della carreggiata ovest della Superstrada Milano-Meda tra le pk 7+175 e pk 7+600;
 - Accesso alle aree di cantiere da via Zara, via Isonzo e direttamente dalla viabilità in esercizio con corsie di accelerazioni/deviazioni dedicate;
 - Ricostruzione spartitraffico centrale esistente;
 - Ricostruzione pavimentazione spartitraffico centrale e demolizione/rimozione dislivello esistente tra carreggiate esistenti;
 - Realizzazione impronta per deviazioni stradali fasi successive;
- ◆ Attività carreggiata lato ovest:
 - Movimenti terra per ampliamento alla quota esistente della carreggiata ovest della Superstrada Milano-Meda tra le pk 7+175 e pk 7+600;
- ◆ Attività carreggiata lato est:
 - Nessuna attività;



COLLEGAMENTO AUTOSTRADALE DALMINE-COMO-VARESE-VALICO DEL GAGGIOLO E OPERE AD ESSO CONNESSE
 CODICE C.U.P. P18800027007

PROGETTO ESECUTIVO TRATTA B2

CANTIERIZZAZIONE FASI DI LAVORO TRATTA 5

SUBTRATTA 5.1 - FASE 1.1 - PLANIMETRIA E SEZIONI TIPOLOGICHE

FASCE PROGETTUALI		CONTRATTO GENERALE	
AMBITO	TRATTA	DATA	REVISIONE
ELABORAZIONE	TRATTA B2	04/05/2023	001
PROGETTO	TRATTA B2	21/05/2023	002
VERIFICA	TRATTA B2	21/05/2023	003
APPROVAZIONE	TRATTA B2	21/05/2023	004

CONCEDENTE: **CONSORZIO AUTOSTRADALE VALICHI** | CONCESSIONARIO: **PROSPER** | PROGETTISTA: **PEDELOMBARDA NUOVA S.p.A.**