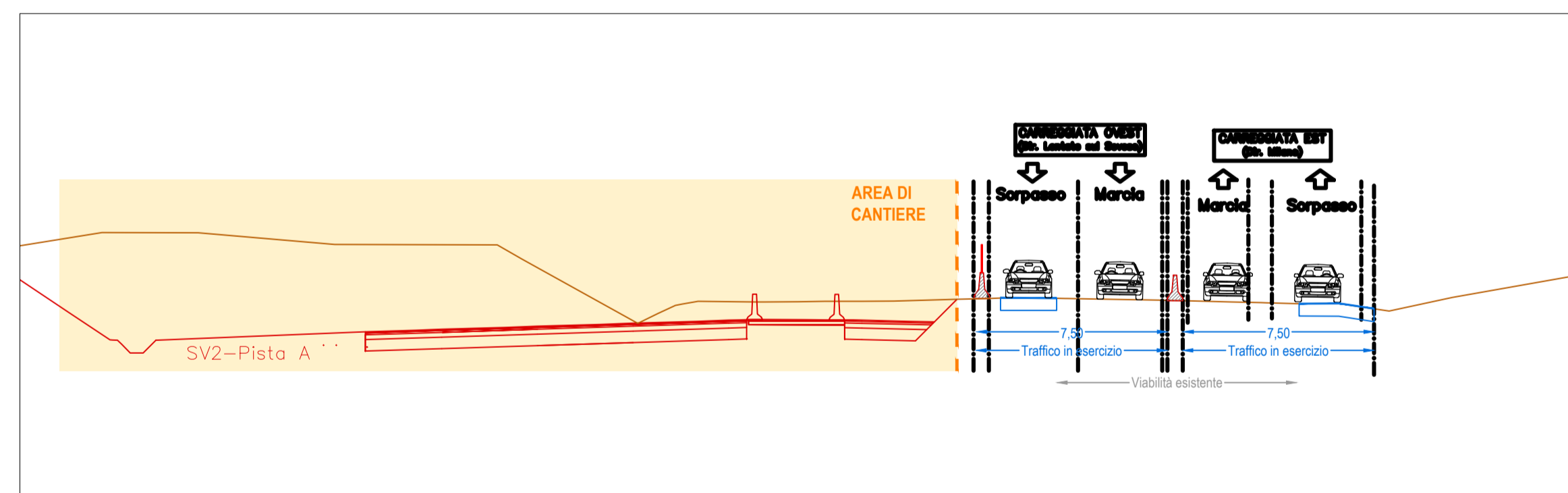


TRANSIZIONE TR10
CONFRONTA QUADERNO
DELLE TRANSIZIONI

TRANSIZIONE TR11
CONFRONTA QUADERNO
DELLE TRANSIZIONI

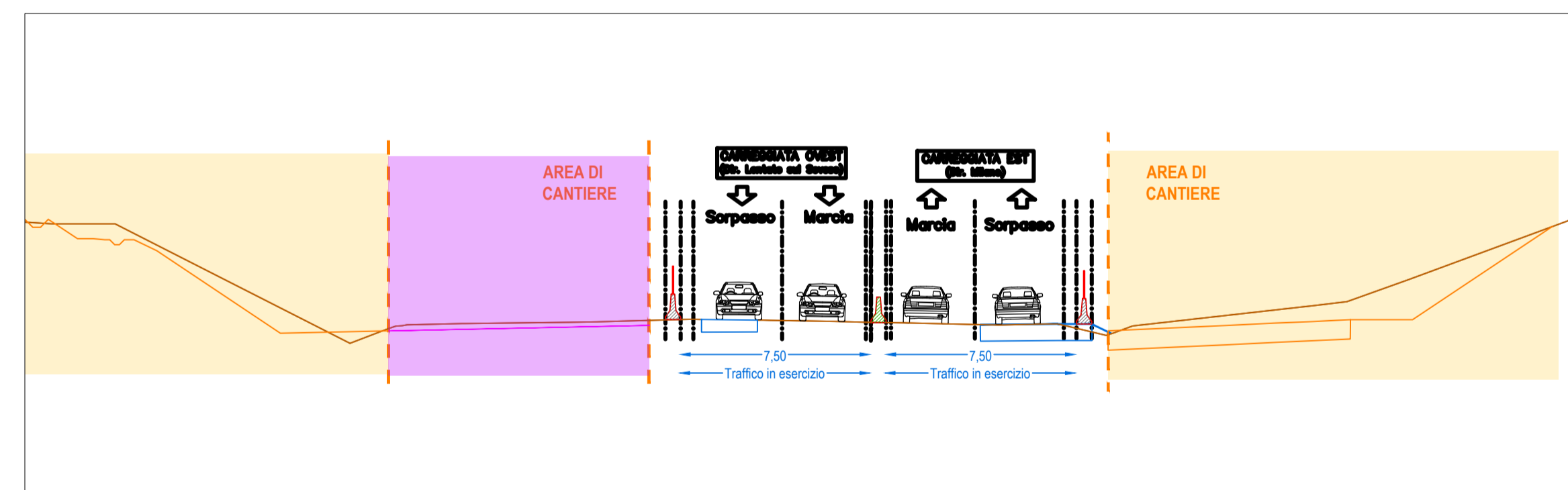
SEZIONE 262 - FASE 2

scala 1:200



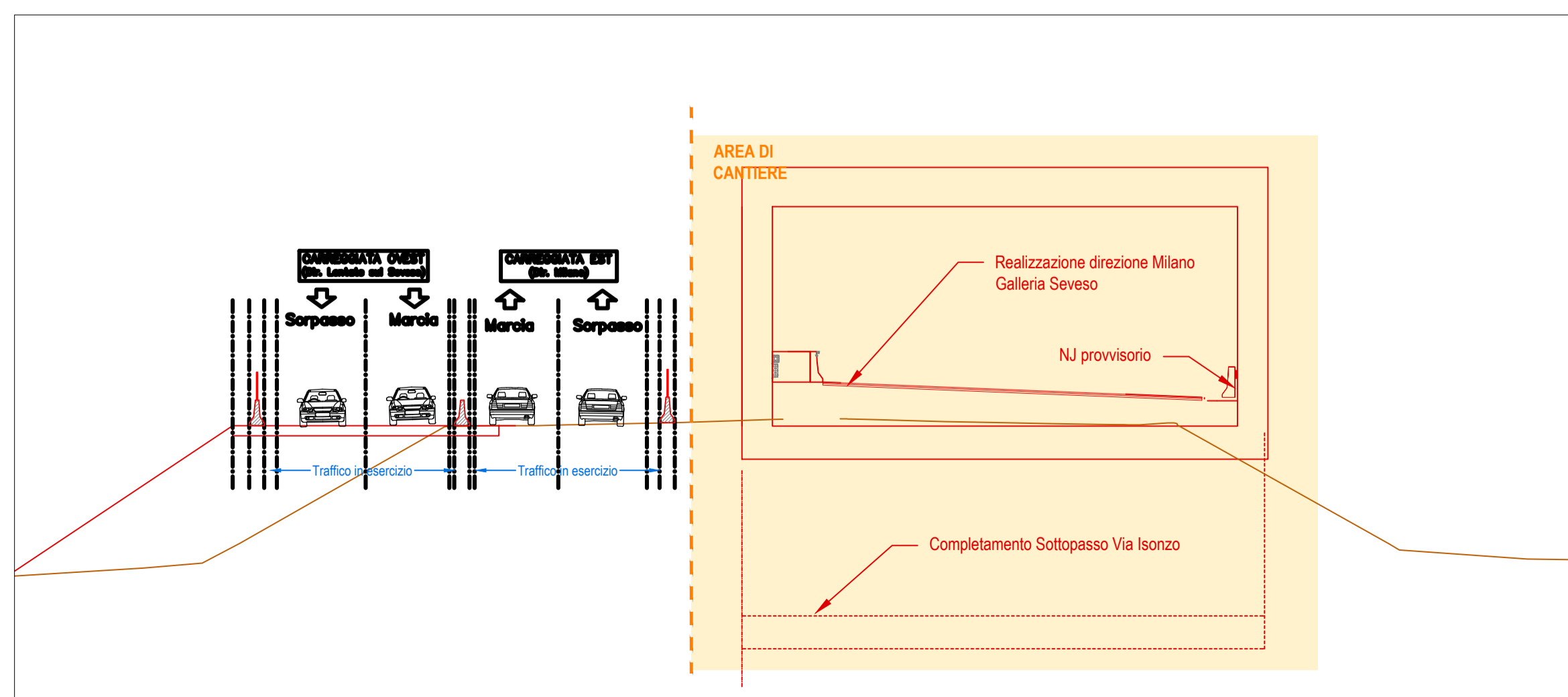
SEZIONE 282 - FASE 2

scala 1:200



SEZIONE 302 - FASE 2

scala 1:200



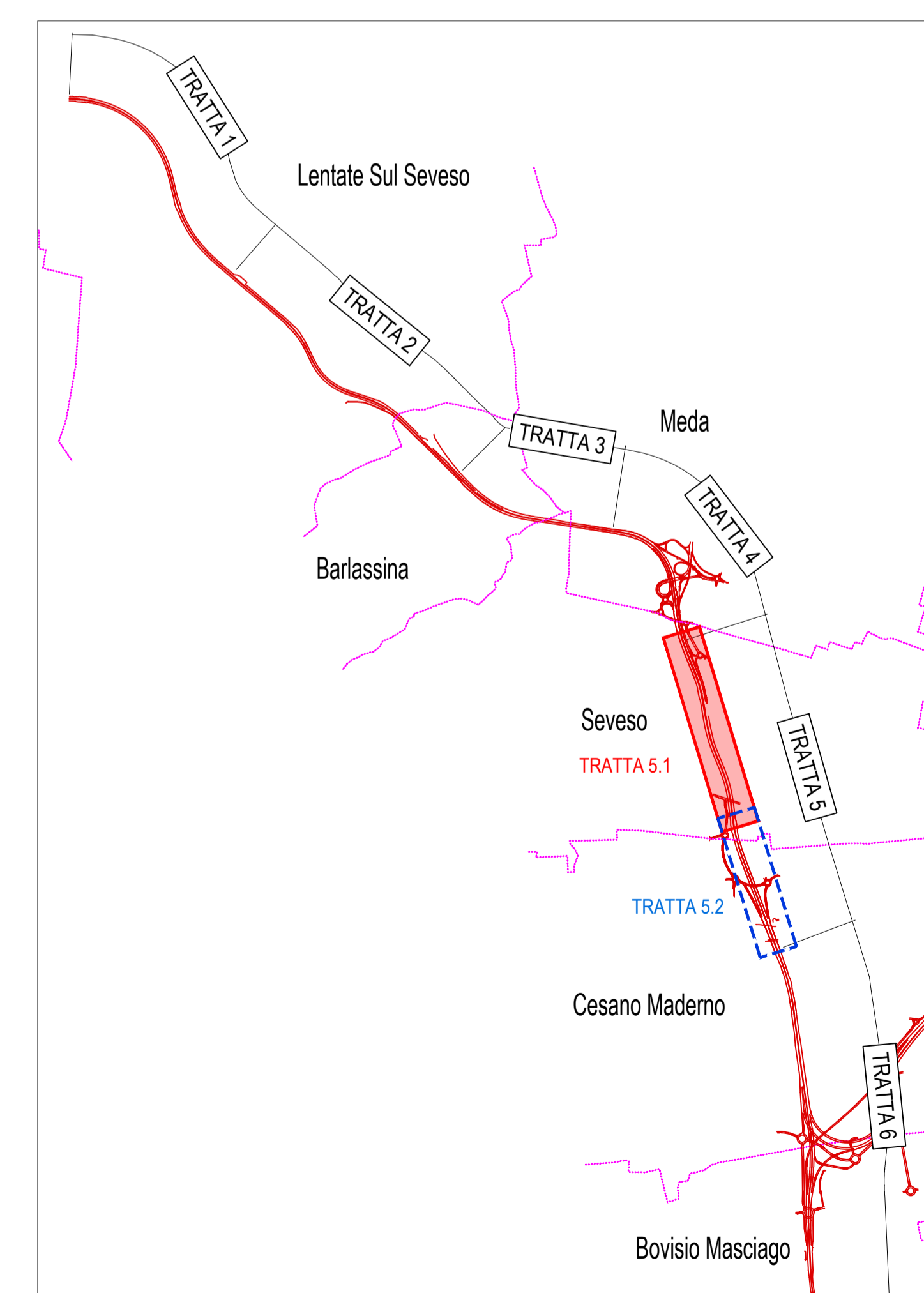
ATTIVITA' E CHIUSURE

- ◆ Chiusure viabilità: via della Roggia, via dei Vignee, via Zara e via Isonzo;
- ◆ Traffico:
 - dir. Lentate sul Seveso:
 - fino a pk 7+025 su deviate provvisoria (carreggiata realizzata in fase 1.1 su spartitraffico Milano-Meda);
 - da pk 7+025 su deviate provvisoria (allargamento realizzato in fase 1.1);
 - dir. Milano:
 - fino a pk 7+025 su viabilità esistente (carreggiata ridotta);
 - da pk 7+025 su deviate provvisoria (allargamento realizzato in fase 1.1);
- ◆ Attività generali:
 - Deviazione viabilità esistente su viabilità deviate;
 - Accantieramento sul lato esterno della viabilità deviate:
 - fino a pk 7+025 sul lato esterno della carreggiata ovest;
 - da pk 7+025 sul lato esterno della carreggiata est;
 - Accesso alle aree di cantiere da via della Roggia, via dei Vignee, via Zara, via Isonzo e direttamente dalla viabilità in esercizio con corsie di accelerazione/deviazione dedicate;
 - Demolizione parziale cavalcavia via della Roggia;
 - Demolizione parziale cavalcavia via delle Vignee;
 - Realizzazione impronta per deviazioni stradali fasi successive;
- ◆ Attività carreggiata lato ovest:
 - Movimenti terra di progetto;
 - Realizzazione impianto trattamento acque 5;
- ◆ Attività carreggiata lato est:
 - Movimenti terra di progetto;
 - Realizzazione galleria artificiale "Seveso":
 - Demolizione parziale sottopassi via Zara e via Isonzo;
 - Esecuzione parziale nuovi sottopassi di Via Zara e di Via Isonzo;
 - Realizzazione parziale galleria di progetto.

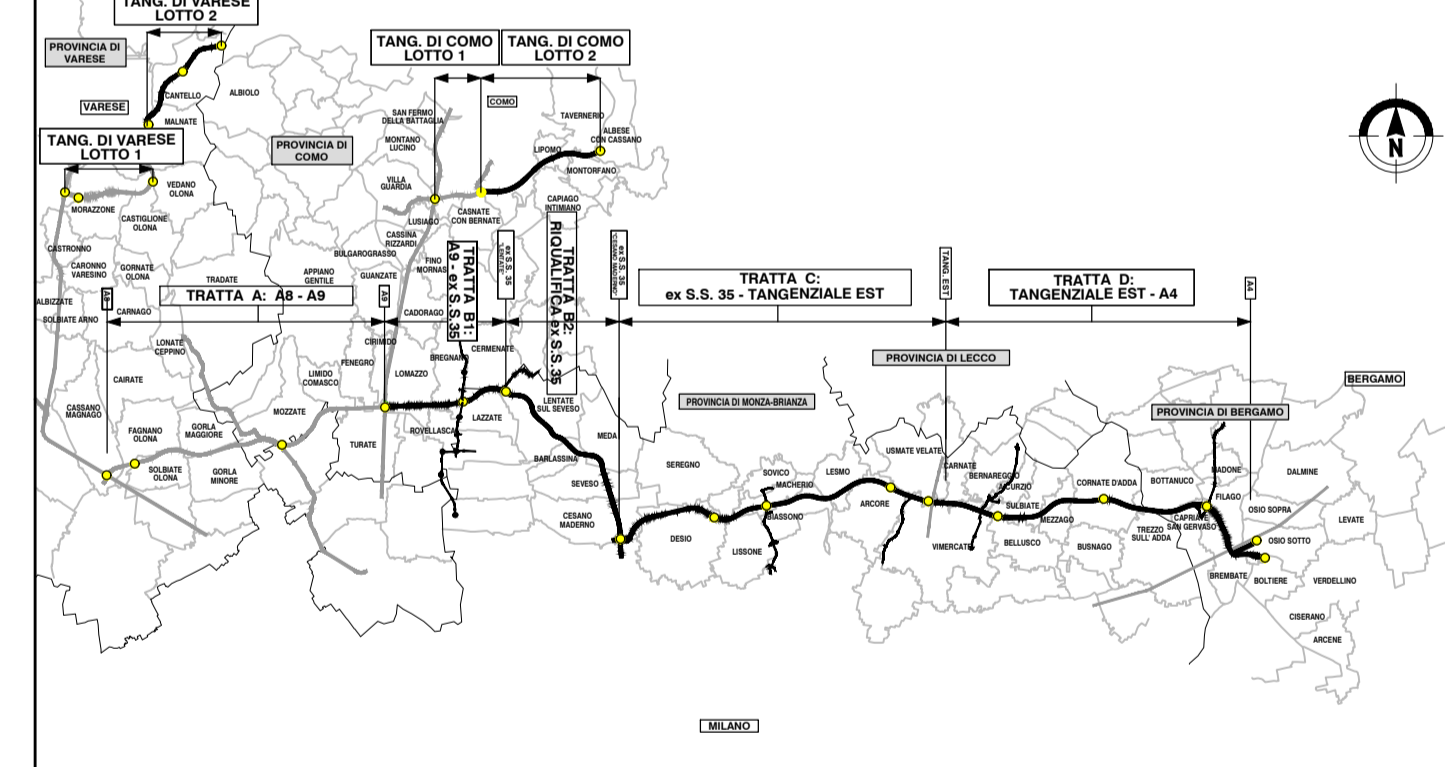
LEGENDA

- VIABILITA' ESISTENTE
- AREA DI CANTIERE
- DEVIATA SU PAVIMENTAZIONE ESISTENTE
- AMPLIAMENTO PAVIMENTAZIONE SU DEVIATA PROVVISORIA
- DEVIATA SU PAVIMENTAZIONE DI PROGETTO
- DIREZIONE DEL DEFUSSO VEICOLARE NELLE CARREGGIATE ATTIVE
- NEW JERSEY ESISTENTE
- NEW JERSEY IN CLS b=0,60m
- NEW JERSEY IN CLS CON RETE SCHERMANTE b=0,60m
- RECINZIONE DI CANTIERE
- PISTA DI CANTIERE
- OPERE IN COSTRUZIONE
- VIABILITA' IN ESERCIZIO
- OPERE COSTRUITE
- LIMITE D'ESPROPRIO DEFINITIVO
- LIMITE D'ESPROPRIO TEMPORANEO
- NEW JERSEY ESISTENTE
- NEW JERSEY DI CANTIERE
- RIMOZIONE NEW JERSEY

KEY-PLAN



QUADRO DI UNIONE GENERALE



CONCESSIONE ALL'AUTOSTRADA
CONCESSIONE ALL'AUTOSTRADA
CONCESSIONE ALL'AUTOSTRADA

**COLLEGAMENTO AUTOSTRADALE
DALMINE-COMO-VARESE-VALICO DEL GAGGIOLINO E OPERE AD ESSO CONNESSE**

PROGETTO ESECUTIVO
TRATTA B2

CANTIERIZZAZIONE
FASI DI LAVORO
TRATTA 5

SUBTRATTA 5.1 - FASE 2 - PLANIMETRIA E SEZIONI TIPOLOGICHE

FASCE PROGETTUALI		CONTRAENTE GENERALE	
AMBITO	TRATTA	DATA	REVISIONE
TRATTA B2	ADDEBITO CN 999	03/04/2023	001
TRATTA B2	ADDEBITO CN 999	21/05/2023	002
TRATTA B2	ADDEBITO CN 999	21/05/2023	003
TRATTA B2	ADDEBITO CN 999	21/05/2023	004
TRATTA B2	ADDEBITO CN 999	21/05/2023	005
TRATTA B2	ADDEBITO CN 999	21/05/2023	006
TRATTA B2	ADDEBITO CN 999	21/05/2023	007
TRATTA B2	ADDEBITO CN 999	21/05/2023	008
TRATTA B2	ADDEBITO CN 999	21/05/2023	009
TRATTA B2	ADDEBITO CN 999	21/05/2023	010

Il presente documento non è un contratto, è un documento informativo. Il contratto è costituito dalla Autorizzazione Pedagogica Lombarda S.p.A. Ogni utilizzo non autorizzato sarà perseguito a norma di legge. This document may not be copied, reproduced or published either in part or entirely without the written permission of Autorizzazione Pedagogica Lombarda S.p.A. Unauthorized use will be prosecuted by law.