TRATTA AB01

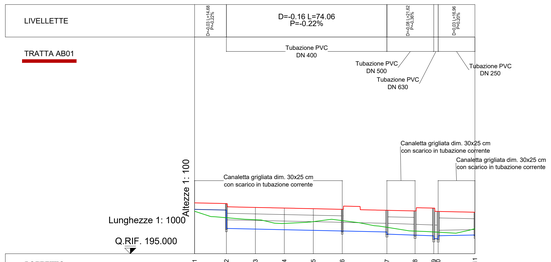

POZZETTO	P01	P02	P03	P04	P05	P06	P07	P08	P09	P10	P11
DISTANZE PROGRESSIVE	0.00	14.68	28.05	41.41	54.78	68.14	88.75	101.75	110.39	110.39	129.37
DISTANZE PARZIALI	14.68	13.36	13.37	13.36	13.36	20.61	12.99	8.64	7.36	16.97	
QUOTE TERRENO CAMPO	197.35	197.31	197.14	197.11	197.08	197.05	197.00	196.97	197.11	196.91	196.91
QUOTE SCORRIMENTO	197.05	197.01 196.91	196.14	196.11	196.08	196.05	196.00 196.90	195.86	195.86 195.76	195.86	195.86
PROFONDITA' POSA	0.30	0.30 0.40	1.00	1.00	1.00	1.00	1.00 1.10	1.12	1.25 1.15	1.05	1.05

TRATTA AB02

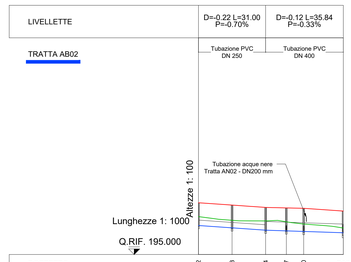

POZZETTO	P12	P13	P14	P17	P20	P07
DISTANZE PROGRESSIVE	0.00	15.50	31.00	40.55	48.55	66.84
DISTANZE PARZIALI	15.50	15.50	9.55	8.00	18.29	
QUOTE TERRENO CAMPO	197.39	197.28	197.17	197.15	197.13	197.00
QUOTE SCORRIMENTO	196.34	196.23	196.12	196.09	196.06	196.00
PROFONDITA' POSA	1.05	1.05	1.05	1.06	1.07	1.00

TRATTA AB03

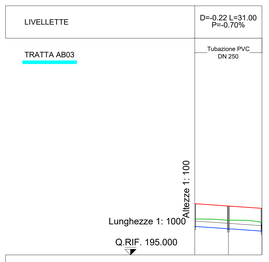

POZZETTO	P15	P16	P17
DISTANZE PROGRESSIVE	0.00	15.50	31.00
DISTANZE PARZIALI	15.50	15.50	
QUOTE TERRENO CAMPO	197.37	197.26	197.15
QUOTE SCORRIMENTO	196.32	196.21	196.10
PROFONDITA' POSA	1.05	1.05	1.05

Inquadramento reti smaltimento acque

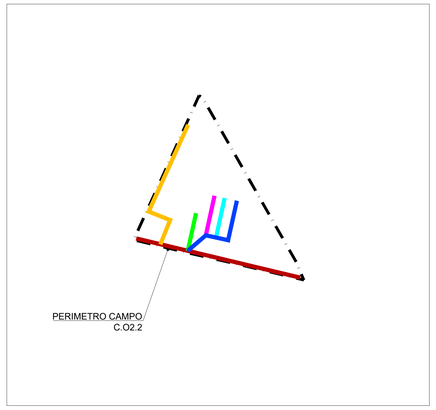

LEGENDA

Simbologia	Descrizione
	Tratta AB01
	Tratta AB02
	Tratta AB03
	Tratta AB04
	Tratta AB05
	Tratta AB06

TRATTA AB04

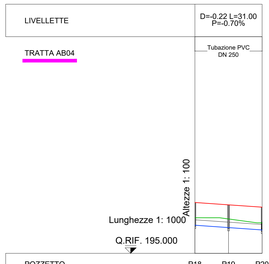

POZZETTO	P18	P19	P20
DISTANZE PROGRESSIVE	0.00	15.50	31.00
DISTANZE PARZIALI	15.50	15.50	
QUOTE TERRENO CAMPO	197.35	197.24	197.13
QUOTE SCORRIMENTO	196.30	196.19	196.08
PROFONDITA' POSA	1.05	1.05	1.05

TRATTA AB05

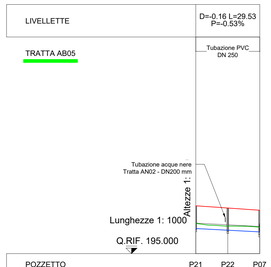

POZZETTO	P21	P22	P07
DISTANZE PROGRESSIVE	0.00	14.76	29.53
DISTANZE PARZIALI	14.76	14.76	
QUOTE TERRENO CAMPO	197.21	197.11	197.00
QUOTE SCORRIMENTO	196.16	196.08	196.00
PROFONDITA' POSA	1.05	1.02	1.00

TRATTA AB06

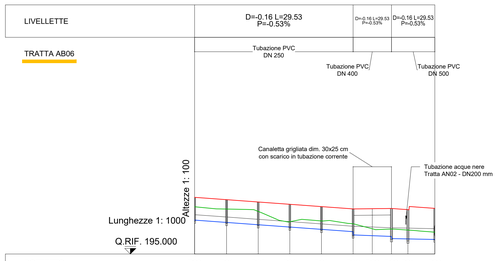

POZZETTO	P23	P24	P25	P26	P27	P28	P29	P30	P31	P09
DISTANZE PROGRESSIVE	0.00	14.75	29.35	43.95	58.55	73.15	82.00	90.85	98.44	110.86
DISTANZE PARZIALI	14.75	14.60	14.60	14.60	14.60	8.85	8.85	7.59	12.42	
QUOTE TERRENO CAMPO	197.61	197.51	197.40	197.29	197.19	197.08	197.09	197.10	197.05	197.11
QUOTE SCORRIMENTO	196.56	196.46	196.35	196.24	196.14	196.03 195.88	196.85	196.81 196.71	196.69	196.67
PROFONDITA' POSA	1.05	1.05	1.05	1.05	1.05	1.05 1.20	1.25	1.29 1.39	1.35	1.44

QUADRO DI UNIONE GENERALE

CONCESSIONI AUTOSTRADALI LOMBARDE

Autostrade Pedemontane Lombarde

COLLEGAMENTO AUTOSTRADALE

DALMINE-COMO-VARESE-VALICO DEL GAGGIOLO E OPERE AD ESSO CONNESSE

CODICE CUP (if mandatory)

PROGETTO ESECUTIVO
TRATTA C

PROGETTO STRADALE
ORGANIZZAZIONE DEI CANTIERI
DEFINIZIONE DELLA CANTIERIZZAZIONE DELL'OPERA
RETE DI SMALTIMENTO ACQUE DEL CANTIERE C.O2.2 - PROFILI 1 DI 2

IDENTIFICAZIONE ELABORATO

FASE PROGETTUALE	AMBITO	TRATTA	CATEGORIA	OPERA	PARTE D'OPERA	TIPO ELABORATO	PROGRESSIVA	REVISIONE ESTERNA
E	CN	C	000	CN00	999	PR	009	A

DATA : 31 Agosto 2023
SCALA : 1:1000/1:100

CONTRAENTE GENERALE

PEDELOMBARDA NUOVA S.c.p.A.

DATA	REVISIONE	
31 Luglio 2023	Emissione	ADI
31 Agosto 2023	Aggiornamento	ADI

ELABORAZIONE PROGETTUALE

PROGETTISTI
Ing. Alberto Rivolta

RESPONSABILE INTEGRAZIONE PRESTAZIONI SPECIALISTICHE
Ing. Carlo Liberti

REDATTO
Ing. Prospero Francesco

VISTO
Ing. Andrea Molteni

APPROVATO
Ing. Enrico Maraldi

CONCEDENTE

CONCESSIONI AUTOSTRADALI LOMBARDE

CONCESSIONARIO

Autostrade Pedemontane Lombarde

PROGETTISTA

PROGER

Il presente documento non potrà essere copiato, riprodotto o altrimenti pubblicato in tutto o in parte senza il consenso scritto di Autostrada Pedemontana Lombarda S. p. A. Ogni utilizzo non autorizzato sarà perseguito a norma di legge.
This document may not be copied, reproduced or published either in part or entirely without the written permission of Autostrada Pedemontana Lombarda S. p. A. Unauthorized use will be persecuted by law.

DM01.0 - 2.02.2_PR009