

Nome	Assissa	Ordinata	Quota	Nome	Assissa	Ordinata	Quota
1	149011.9893	239799.1880	204.0245	50	149413.0246	239788.5123	204.3827
2	149015.0611	239803.2381	204.0582	51	149416.0302	239792.6697	204.4148
3	149220.1904	239848.3660	204.6191	52	149427.6431	239751.4424	204.1187
4	149223.7001	239845.6188	204.6024	53	149422.8001	239750.1995	204.1041
5	149227.2419	239834.8030	204.5252	54	149424.5431	239737.5655	204.0114
6	149277.8304	239807.0939	204.3727	55	149416.6541	239728.3119	203.9333
7	149351.7647	239823.0725	204.5727	56	149395.2418	239722.7886	203.8689
8	149384.7139	239869.4959	204.8813	57	149397.3548	239714.5554	203.8095
9	149384.8902	239880.5737	205.0393	58	149369.6526	239707.4460	203.7262
10	149386.8886	239886.3978	205.0851	59	149367.5397	239715.6792	203.7855
11	149410.0617	239894.1837	205.1774	60	149344.8411	239709.9796	203.7175
12	149423.3967	239898.0528	205.1222	61	149331.2444	239712.4266	203.7217
13	149432.0322	239783.1863	204.3612	62	149327.2840	239719.2959	203.7689
14	149428.0598	239765.8922	204.2274	63	149322.4545	239718.0565	203.7543
15	149431.9961	239711.5225	203.8245	64	149325.3088	239706.8783	203.6737
16	149420.0607	239707.1936	203.7878	65	149297.9367	239706.5279	203.6414
17	149020.7419	239701.9794	203.3060	66	149284.9299	239708.9123	204.0191
18	149015.6389	239704.9107	203.3224	67	149310.2579	239765.5246	204.0966
19	149012.9585	239799.2259	204.0259	68	149267.0579	239754.4379	203.9666
20	149028.2490	239799.7299	204.0441	69	149271.9267	239751.5577	203.9503
21	149035.2425	239800.0710	204.0564	70	149281.7760	239713.1791	203.6736
22	149037.0723	239791.8243	203.6971	71	149282.9699	239706.3366	203.6237
23	149040.7801	239746.8282	203.6637	72	149238.5002	239705.7671	203.5711
24	149146.0939	239734.1193	203.6830	73	149228.5459	239744.5543	203.8507
25	149153.6229	239734.6179	203.6949	74	149155.8601	239725.9004	203.6320
26	149199.1343	239746.2978	203.8318	75	149145.0257	239725.1629	203.6149
27	149202.6733	239751.8662	203.8774	76	149040.3296	239737.7066	203.5949
28	149186.9485	239766.3636	203.9620	77	149028.0798	239751.8632	203.8947
29	149208.3089	239782.2055	204.1107	78	149027.5360	239765.7943	203.7913
30	149244.8768	239791.5902	204.2207	79	149014.2456	239765.2903	203.7731
31	149242.7638	239799.8234	204.2801	80	149211.7891	239768.6450	204.0129
32	149270.4660	239806.9328	204.3635	81	149354.0199	239805.1467	204.4409
33	149272.5789	239798.6996	204.3241	82	149357.7577	239792.0705	204.3466
34	149350.9485	239818.8052	204.5398	83	149215.1449	239755.5687	203.9187
35	149366.3632	239809.3469	204.4858	84	149328.6615	239770.2477	204.1520
36	149371.0167	239792.7683	204.3667	85	149354.4266	239776.8599	204.2295
37	149368.0421	239828.2019	204.6288	86	149367.7307	239725.0199	203.8557
38	149365.9790	239829.7077	204.6596	87	149341.9656	239718.4076	203.7782
39	149384.6406	239845.6516	204.7775	88	149398.5952	239788.1953	204.3624
40	149393.6090	239846.4045	204.7929	89	149411.8993	239736.3552	203.9886
41	149390.2629	239886.2643	205.0878	90	149386.1343	239729.7429	203.9111
42	149408.1998	239887.7701	205.1186	91	149372.8302	239781.5830	204.2849
43	149422.1507	239888.9412	205.1425	92	149016.7819	239737.9940	203.4000
44	149429.6993	239886.1673	204.9201	93	149194.8531	239716.7093	203.4000
45	149415.5165	239801.8039	204.4826	94	149194.9811	239706.7101	203.4000
46	149420.6975	239793.9540	204.4295	95	149018.0543	239704.4452	203.4000
47	149423.9051	239781.4553	204.3394	96	149018.3474	239736.2962	201.9000
48	149420.1857	239780.5007	204.3282	97	149193.3700	239715.3759	201.9000
49	149415.3426	239779.2578	204.3137	98	149193.4620	239708.1908	201.9000
				99	149019.4978	239705.9638	201.9000

**LEGENDA**

Simbologia Descrizione

- TIPO 1 - Recinzione
- TIPO 2 - Recinzione con pannelli fonoassorbenti

**LEGENDA**

Simbologia Descrizione

- Delimitazione aree piazzole
- Delimitazione aree baracche

**LEGENDA**

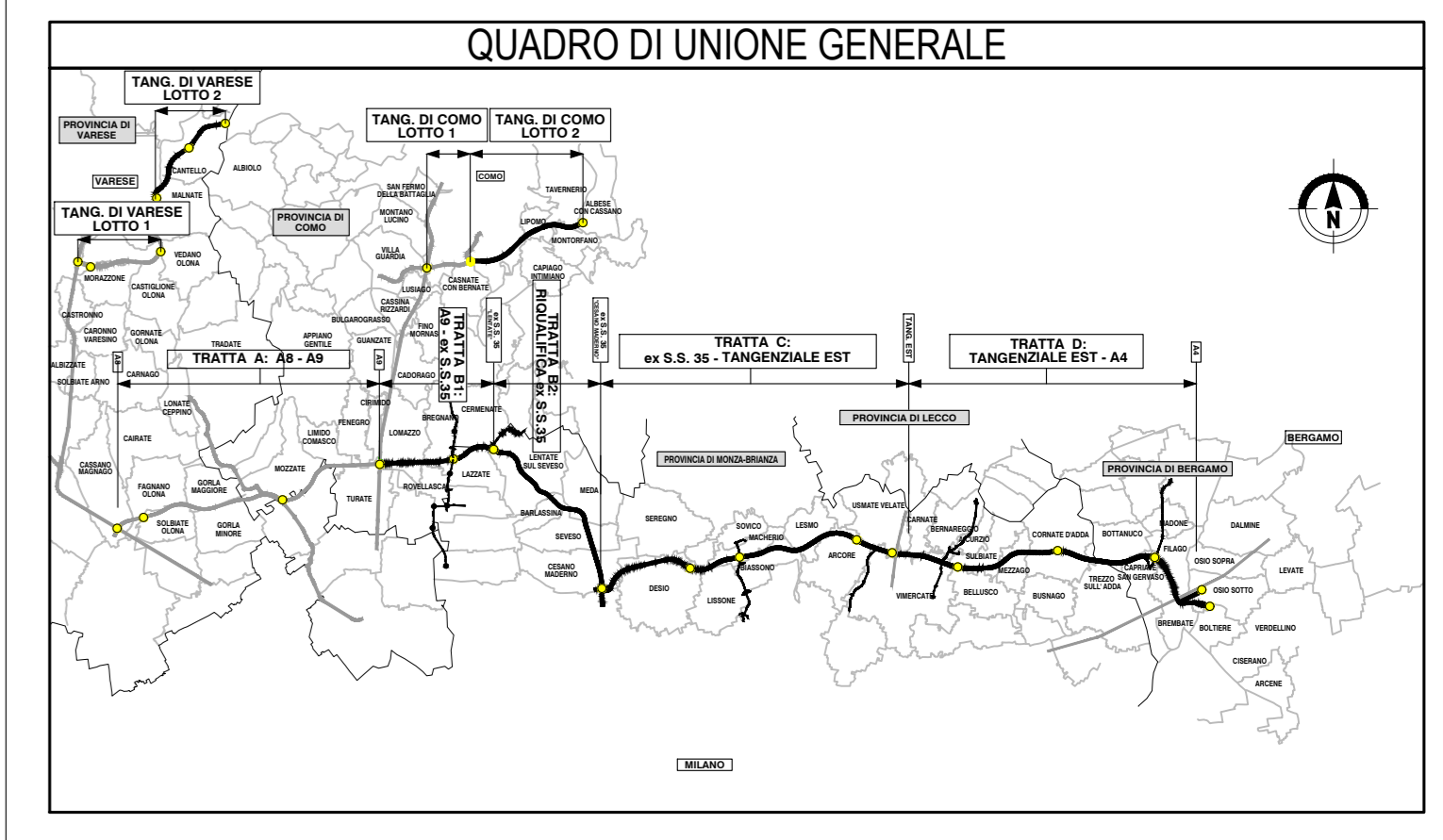
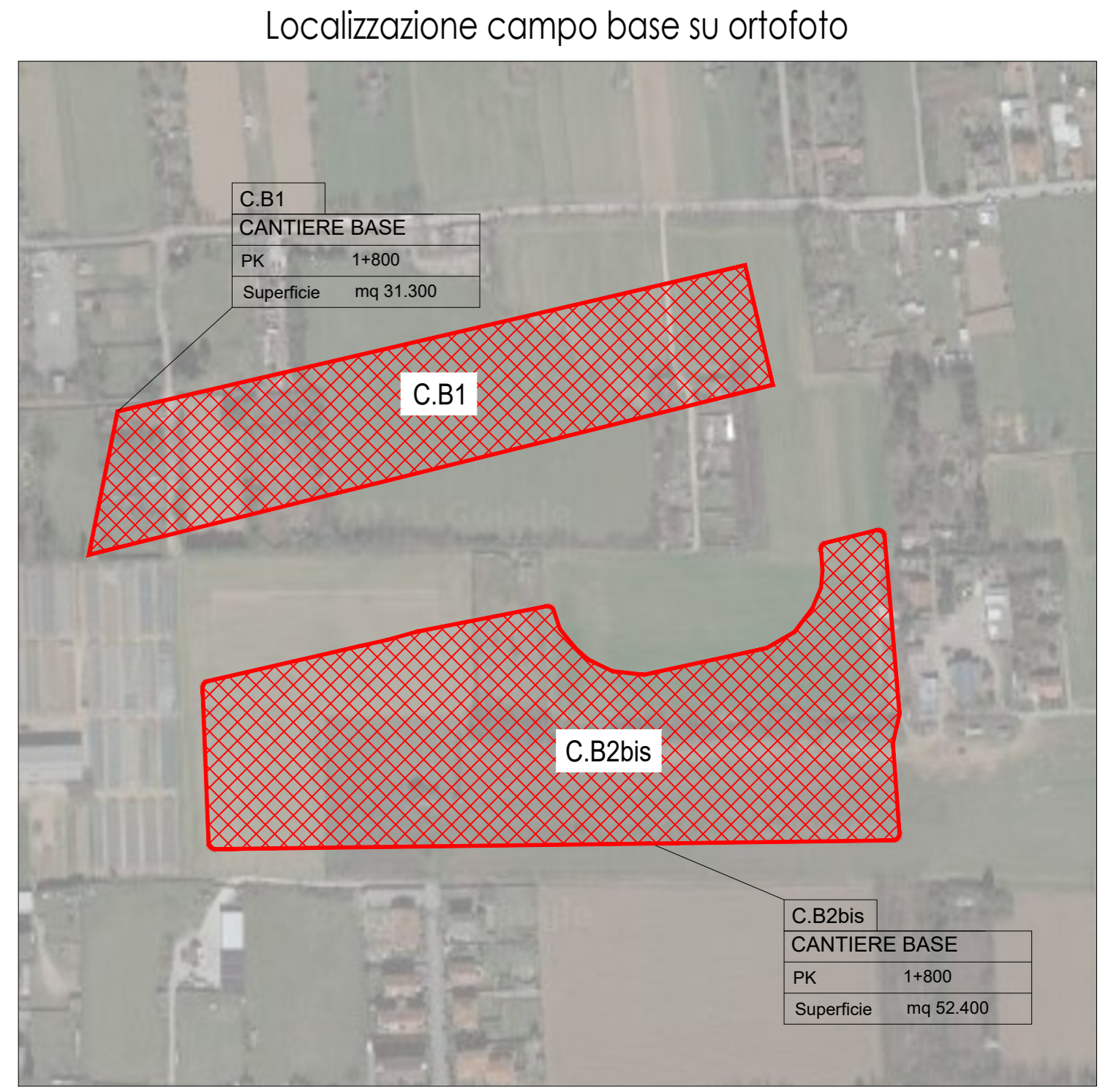
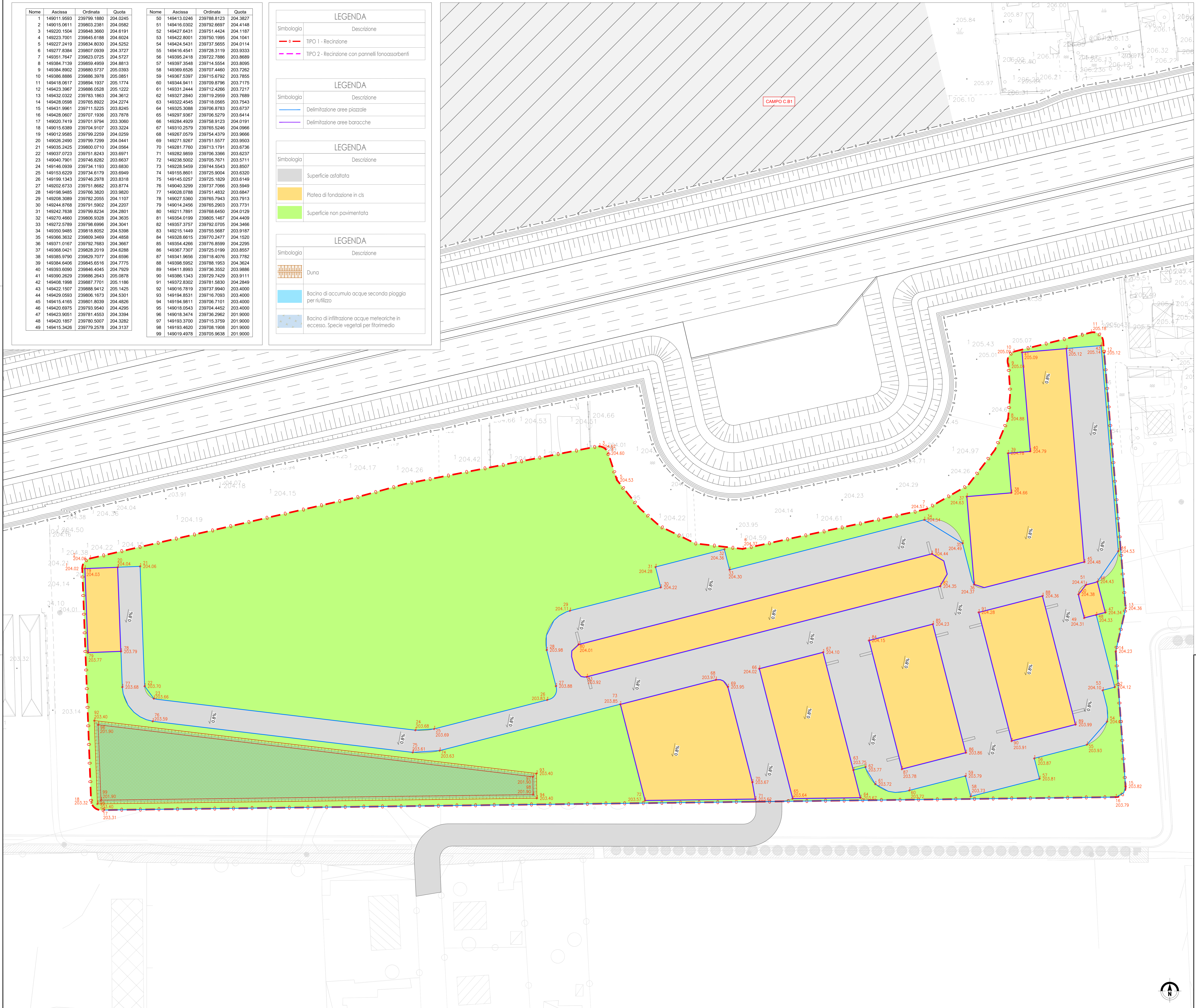
Simbologia Descrizione

- Superficie asfaltata
- Platea di fondazione in cls
- Superficie non pavimentata

**LEGENDA**

Simbologia Descrizione

- Duna
- Bacino di accumulo acque seconda pioggia per riutilizzo
- Bacino di infiltrazione acque meteoriche in eccesso. Specie vegetali per fitofarmacia



CONFERENZA REGIONALE  
**COLLEGAMENTO AUTOSTRADALE  
 DALMINE-COMO-VARESE-VALICO DEL GAGGIULO E OPERE AD ESSO CONNESSE**

**PROGETTO ESECUTIVO  
 TRATTA C**

**PROGETTO STRADALE  
 ORGANIZZAZIONE DEI CANTIERI/  
 DEFINIZIONE DELLA CANTIERIZZAZIONE DELL'OPERA  
 PLANIMETRIA TRACCIAMENTO DEL CANTIERE C.B2bis**

IDENTIFICAZIONE ELABORATORE: PEDELOMBARDA NUOVA S.p.A.

CONTRAENTE GENERALE: PEDELOMBARDA NUOVA S.p.A.

REVISIONI:

DATA	REVISIONE	ELABORAZIONE PROGETTUALE
21 Aprile 2022	Emesso	...

CONCORSO REGIONALE PER LA REALIZZAZIONE DELL'OPERA: ...