SEZ N°. A1

PROGRESSIVA=0+080.48
BRETELLA NORD

AREE – WBS RIB1	
RILEVATO (mq)	1.37
SCAVO (mq)	0.00
SOSTITUZIONE DI TERRENI. (mq)	3.04
TERR. VEG. Sp. 30 cm. (m)	3.60
SUPERCOMPATTATO – h 30cm (m)	2.40

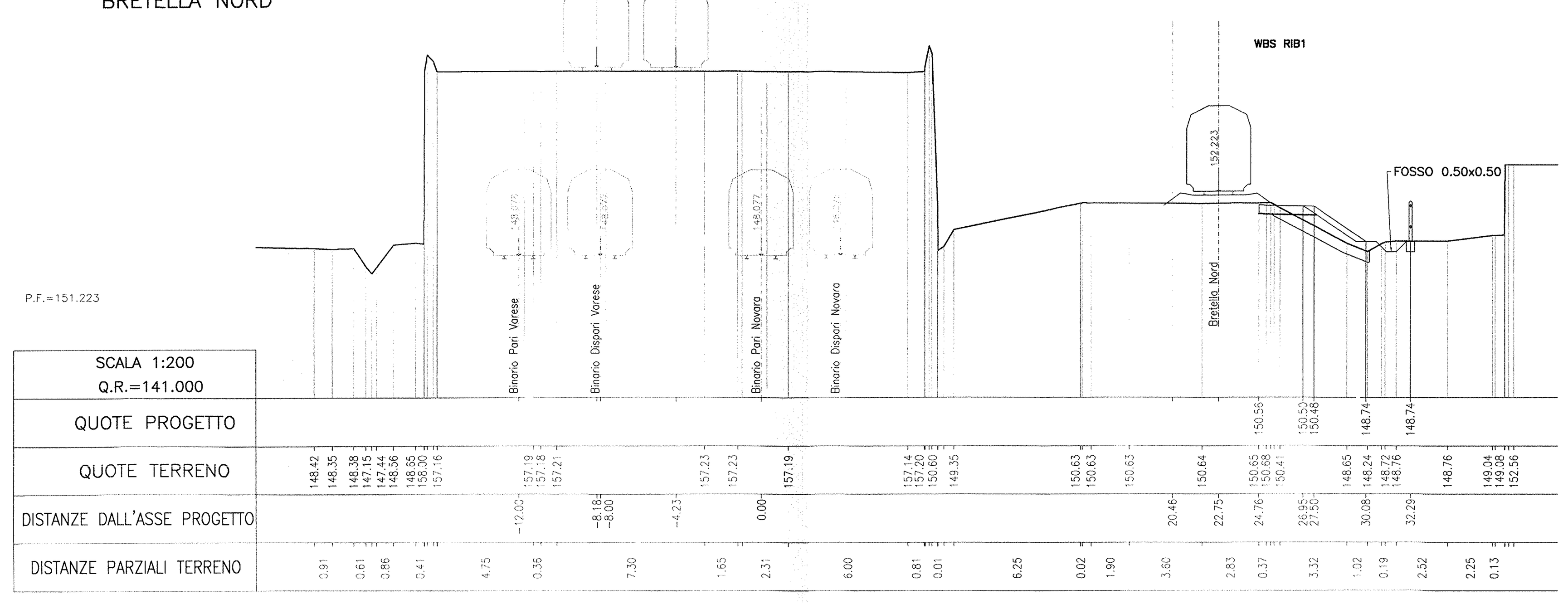

SEZ N°. A5

PROGRESSIVA=0+479.78
BRETELLA NORD

AREE – WBS RIA1D	
RILEVATO (mq)	0.10
SCAVO (mq)	24.70
SOSTITUZIONE DI TERRENI. (mq)	1.30
TERR. VEG. Sp. 30 cm. (m)	5.22
SUBBALLAST – h. 12 cm. (m.)	8.47
SUPERCOMPATTATO – h 30cm (m)	9.19

AREE – WBS RIB1		Comunicazione
RILEVATO (mq)	0.00	1.71
ANTICAPILLARE (mq)	0.00	1.49
SCAVO (mq)	8.86	10.71
SOSTITUZIONE DI TERRENI. (mq)	4.00	3.05
TERR. VEG. Sp. 30 cm. (m)	0.00	2.86
SUBBALLAST – h. 12 cm. (m.)	0.00	11.55
SUPERCOMPATTATO – h 30cm (m)	6.07	11.55

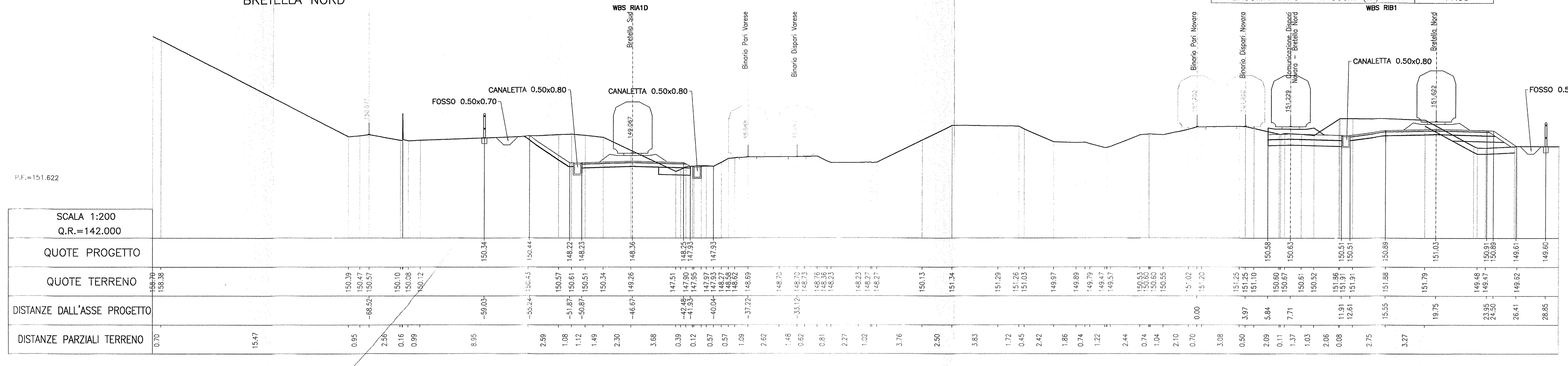

SEZ N°. A2

PROGRESSIVA=0+180.27
BRETELLA NORD

AREE – WBS RIB1	
RILEVATO (mq)	0.00
SCAVO (mq)	16.27
SOSTITUZIONE DI TERRENI. (mq)	4.35
TERR. VEG. Sp. 30 cm. (m)	1.90
SUBBALLAST – h. 12 cm. (m.)	8.40
SUPERCOMPATTATO – h 30cm (m)	8.40

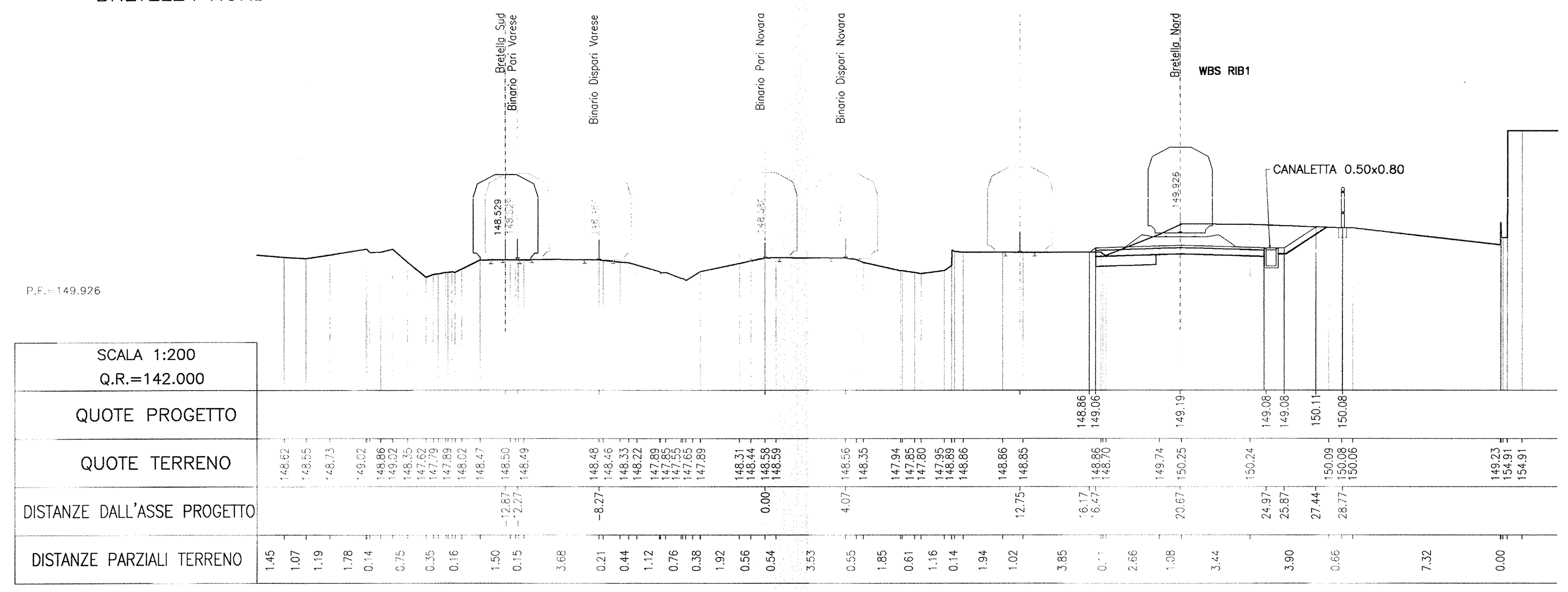

SEZ N°. A6

PROGRESSIVA=0+580.89
BRETELLA NORD

AREE – WBS RIA1D	
RILEVATO (mq)	0.12
SCAVO (mq)	18.04
SOSTITUZIONE DI TERRENI. (mq)	3.30
TERR. VEG. Sp. 30 cm. (m)	1.24
SUBBALLAST – h. 12 cm. (m.)	8.43
SUPERCOMPATTATO – h 30cm (m)	9.10

AREE – WBS RIB1	
RILEVATO (mq)	1.55
ANTICAPILLARE (mq)	1.62
SCAVO (mq)	14.27
SOSTITUZIONE DI TERRENI. (mq)	2.22
TERR. VEG. Sp. 30 cm. (m)	0.00
SUBBALLAST – h. 12 cm. (m.)	10.32
SUPERCOMPATTATO – h 30cm (m)	10.32

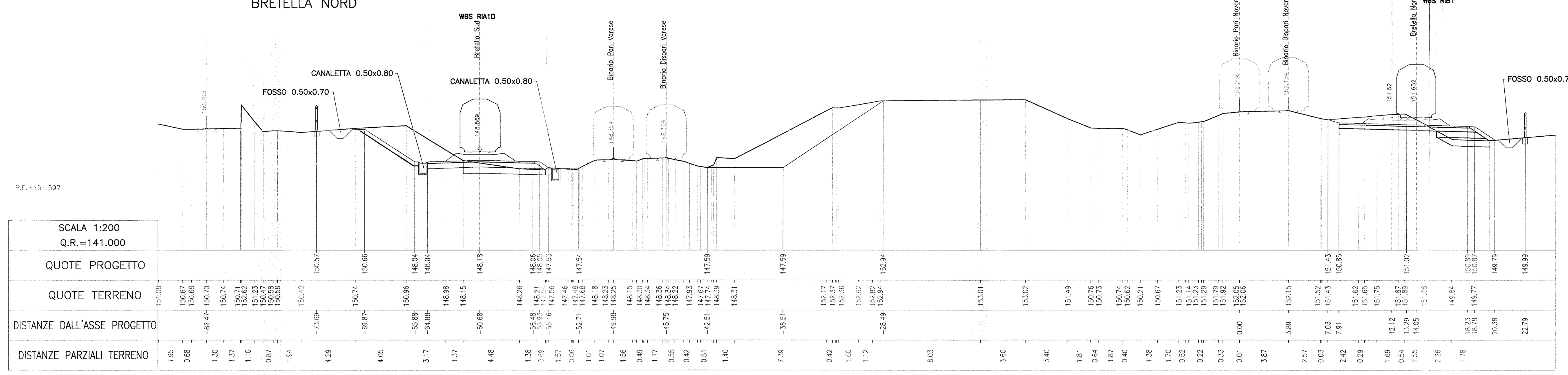

SEZ N°. A3

PROGRESSIVA=0+279.73
BRETELLA NORD

AREE – WBS RIA1D	
RILEVATO (mq)	0.00
SCAVO (mq)	11.80
SOSTITUZIONE DI TERRENI. (mq)	0.75
TERR. VEG. Sp. 30 cm. (m)	2.99
SUPERCOMPATTATO – h 30cm (m)	5.47

AREE – WBS RIB1	
RILEVATO (mq)	0.00
SCAVO (mq)	17.42
SOSTITUZIONE DI TERRENI. (mq)	4.20
TERR. VEG. Sp. 30 cm. (m)	0.00
SUBBALLAST – h. 12 cm. (m.)	8.40
SUPERCOMPATTATO – h 30cm (m)	8.40

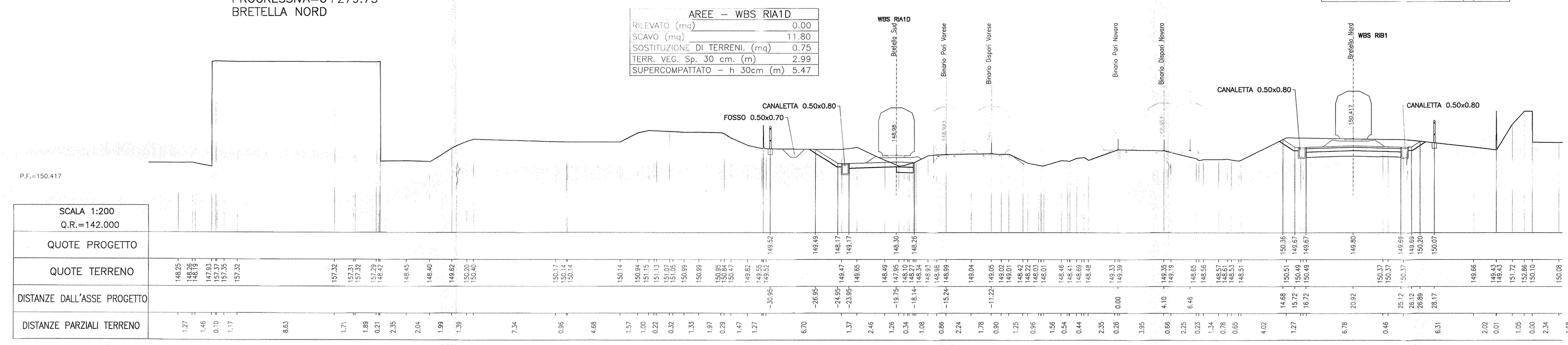

SEZ N°. A4

PROGRESSIVA=0+379.73
BRETELLA NORD

AREE – WBS RIA1D	
RILEVATO (mq)	0.00
SCAVO (mq)	14.99
SOSTITUZIONE DI TERRENI. (mq)	1.13
TERR. VEG. Sp. 30 cm. (m)	2.67
SUPERCOMPATTATO – h 30cm (m)	7.80

AREE – WBS RIB1	
RILEVATO (mq)	0.00
SCAVO (mq)	11.69
SOSTITUZIONE DI TERRENI. (mq)	0.73
TERR. VEG. Sp. 30 cm. (m)	0.00
SUBBALLAST – h. 12 cm. (m.)	8.40
SUPERCOMPATTATO – h 30cm (m)	8.40

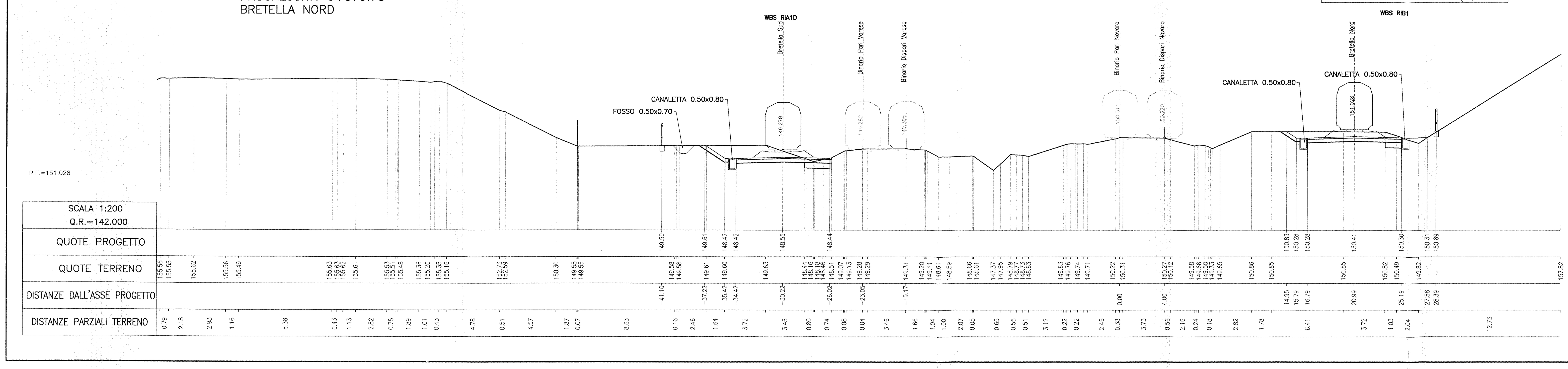

COMMITTENTE: RFI RETE FERROVIARIA ITALIANA – GRUPPO FERROVIE DELLO STATO

PROGETTAZIONE: ITALFERR – GRUPPO FERROVIE DELLO STATO

INFRASTRUTTURE FERROVIARIE STRATEGICHE DEFINITE DALLA LEGGE OBIETTIVO N. 443/01

DIREZIONE TECNICA - CENTRO DI PRODUZIONE DI MILANO

PROGETTO DEFINITIVO PER APPALTO INTEGRATO

POTENZIAMENTO DELLA LINEA RHO-ARONA. TRATTA RHO-GALLARATE PRG DI RHO

OPERE CIVILI - CORPO STRADALE FERROVIARIO
Sezioni trasversali
Tavola 1 di 7

SCALA: 1:200

COMMESSA	LOTTO	FASE	ENTE	TIPO DOC.	OPERA/DISCIPLINA	PROGR.	REV.
MDL1	11	D	26	W9	CS0000	001	A

Revis.	Descrizione	Redatto	Data	Verificato	Data	Approvato	Data	Autorizzato / Data
A	Emissione Esecutiva	C. Di Serio	22/07/2010			S. Borrelli		ITALFERR dott. ing. Donato LAVACCA Ordine Ingegneri di NOVARA n° 1109

File: MDL1-11-D-26-W9-CS0000-001-A

n. Elab.: