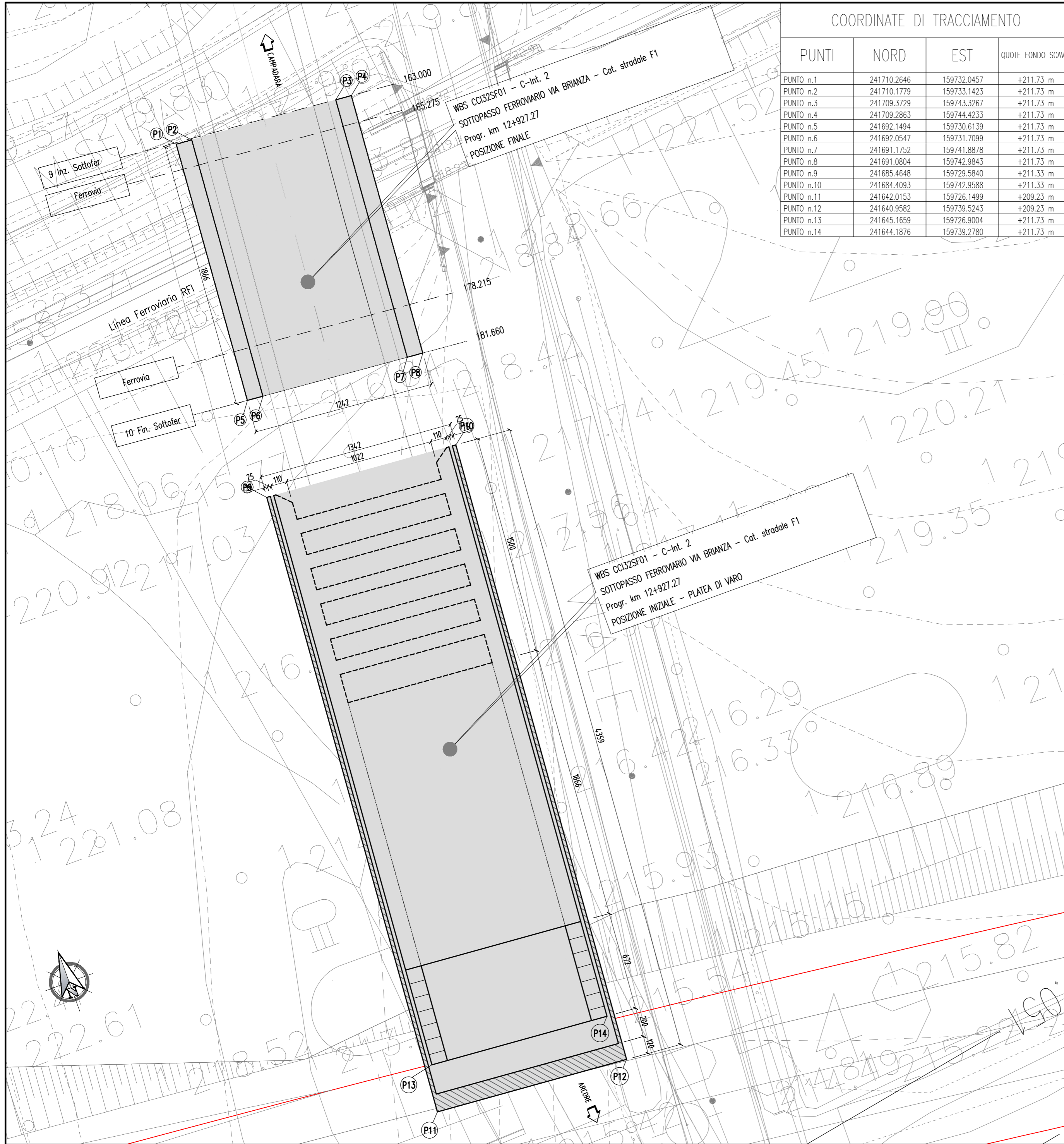


INQUADRAMENTO PLANIMETRICO

SCALA 1 : 200

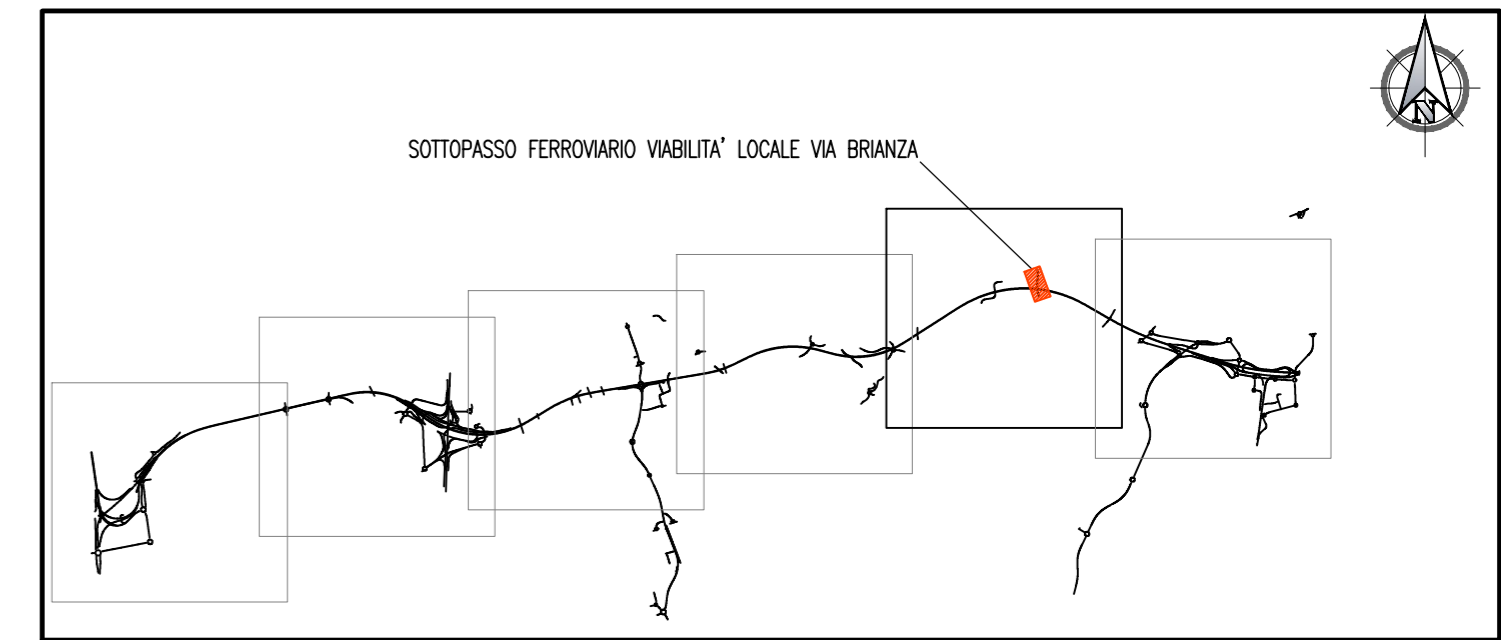


COORDINATE DI TRACCIAMENTO

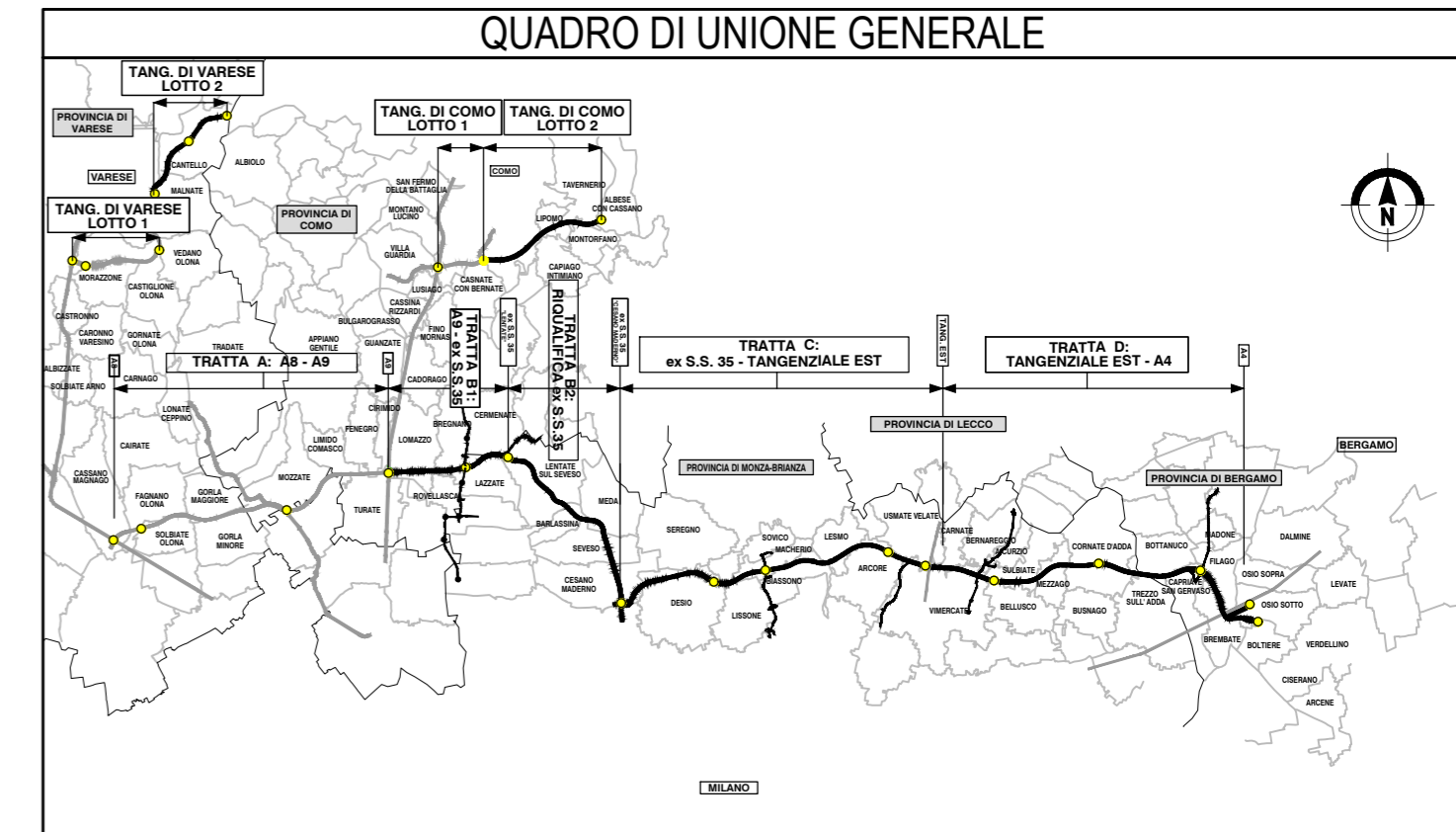
PUNTI	NORD	EST	QUOTE FONDO SCAVO
PUNTO n.1	241710.2646	159732.0457	+211.73 m
PUNTO n.2	241710.1779	159733.1423	+211.73 m
PUNTO n.3	241709.3729	159743.3267	+211.73 m
PUNTO n.4	241709.2863	159744.4233	+211.73 m
PUNTO n.5	241692.1494	159730.6139	+211.73 m
PUNTO n.6	241692.0547	159731.7099	+211.73 m
PUNTO n.7	241691.1752	159741.8878	+211.73 m
PUNTO n.8	241691.0804	159742.9843	+211.73 m
PUNTO n.9	241685.4648	159729.5840	+211.33 m
PUNTO n.10	241684.4093	159742.9588	+211.33 m
PUNTO n.11	241642.0153	159726.1499	+209.23 m
PUNTO n.12	241640.9582	159739.5243	+209.23 m
PUNTO n.13	241645.1659	159726.9004	+211.73 m
PUNTO n.14	241644.1876	159739.2780	+211.73 m

PIANTA CHIAVE

TRATTA C



QUADRO DI UNIONE GENERALE



**COLLEGAMENTO AUTOSTRADALE
DALMINE-COMO-VARESE-VALICO DEL GAGGIOLO E OPERE AD ESSO CONNESSE**

CODICE C.U.P. F11B06000270007

**PROGETTO ESECUTIVO
TRATTA C**

**OPERE D'ARTE MINORI - SOTTOVIA
SOTTOPASSO FERROVIARIO VIA BRIANZA
PLANIMETRIA DI TRACCIAMENTO**

IDENTIFICAZIONE ELABORATO					CONTRAENTE GENERALE	
FASE PROGETTUALE	AMBITO	TRATTA	CATEGORIA	OPERA	PEDELOMBARDA NUOVA S.c.p.A.	
E	SR	CC132	SF01	000		
				PL	001	A
DATA	31 Agosto 2023					
SCALA	1:200					
CONCEDENTE	CONCESSIONI AUTOSTRADALI LOMBARDE		CONCESSIONARIO			
			CONTRATTORE GENERALE		ELABORAZIONE PROGETTUALE	
			PROGETTISTI		RESPONSABILE INTEGRAZIONE PRESTAZIONI SPECIALISTICHE	
			PROGER		Ing. Stefano Rossi	
			PROGETTISTA		Ing. Fabio De Fanti	
			PROGER		Ing. Stefano Pallavicini	

Il presente documento non potrà essere copiato, riprodotto o altrimenti pubblicato in tutto o in parte senza il consenso scritto di Autostrada Pedemontana Lombarda S.p.A. Ogni utilizzo non autorizzato sarà perseguito a norma di legge. This document may not be copied, reproduced or published either in part or entirely without the written permission of Autostrada Pedemontana Lombarda S.p.A. Unauthorized use will be persecuted by law.