Profilo: C-E-D
Scala: 1000:100
Q.Rif. : 178.00

A8/A9 ← → A4

LIVELLETTE: L=655.25m, i=0.50%, Δh=3.26m

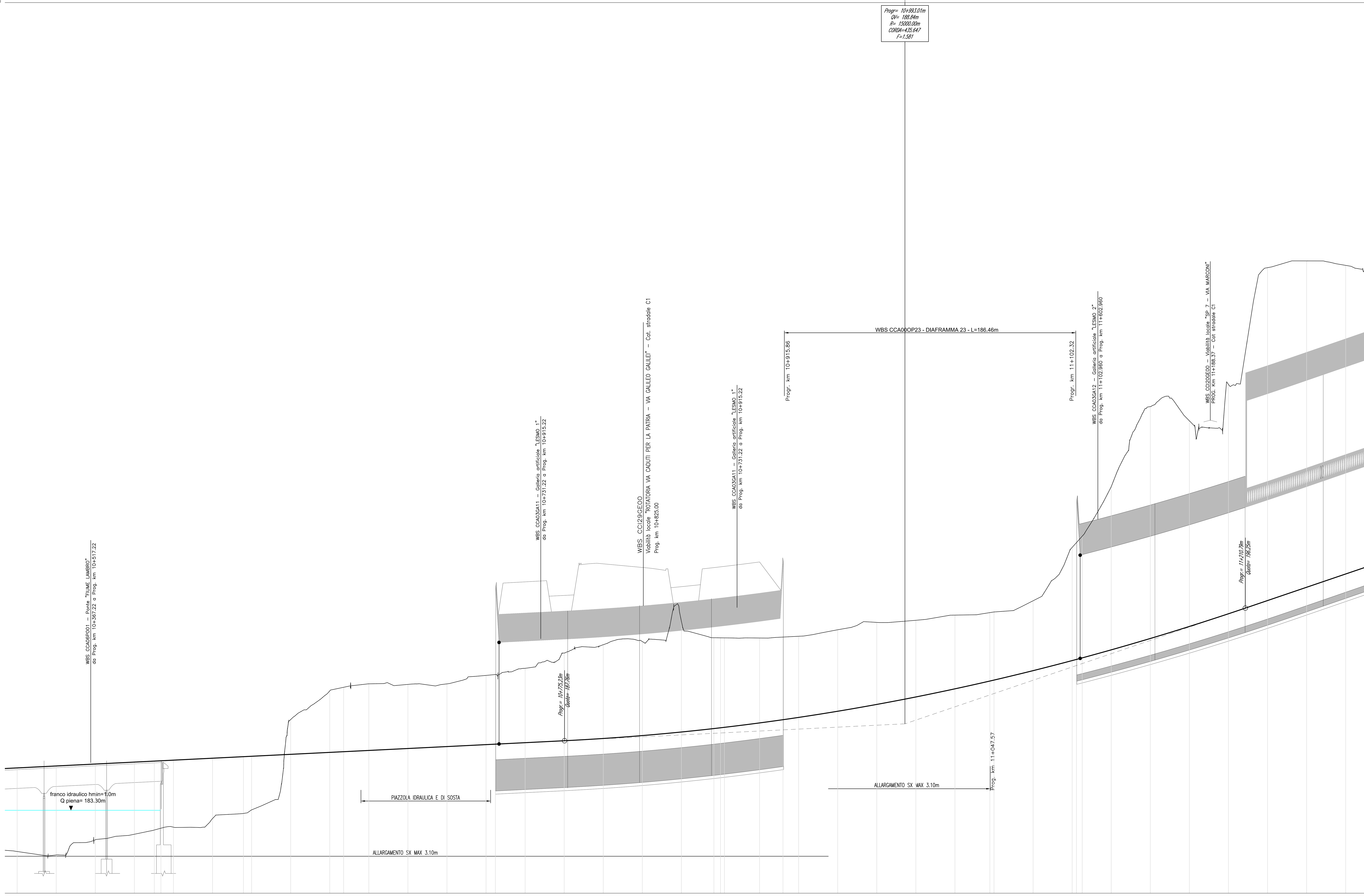

NUMERO SEZIONE	DISTANZE PROGRESSIVE	QUOTE PROGETTO	QUOTE TERRENO	DIFFERENZA QUOTE
492	10+425.00	186.02	180.67	5.35
493	10+450.00	186.14	180.45	5.70
494	10+475.00	186.27	181.42	4.85
495	10+500.00	186.39	181.77	4.62
496	10+512.76	186.45	182.04	4.41
497	10+516.98	186.47	182.16	4.32
498	10+525.00	186.51	182.23	4.29
499	10+550.00	186.64	182.78	3.86
500	10+569.76	186.74	183.10	3.63
501	10+575.00	186.76	183.33	3.43
502	10+600.00	186.89	189.11	-2.23
503	10+625.00	187.01	190.95	-3.94
504	10+633.90	187.06	191.18	-4.12
505	10+650.00	187.14	191.40	-4.26
506	10+675.00	187.26	191.36	-4.10
507	10+700.00	187.38	191.40	-4.01
508	10+725.00	187.51	191.94	-4.43
509	10+730.98	187.54	191.99	-4.46
510	10+750.00	187.63	192.39	-4.76
511	10+775.00	187.76	193.37	-5.61
512	10+800.00	187.90	193.90	-6.00
513	10+825.00	188.09	194.11	-6.02
514	10+850.00	188.32	195.39	-7.08
515	10+870.79	188.54	194.35	-5.81
516	10+875.00	188.59	194.34	-5.76
517	10+877.51	188.61	194.34	-5.73
518	10+900.00	188.90	194.33	-5.43
519	10+914.98	189.10	194.39	-5.29
520	10+925.00	189.25	194.44	-5.19
521	10+950.00	189.64	194.86	-5.22
522	10+975.00	190.08	195.33	-5.25
523	11+000.00	190.56	195.47	-4.91
524	11+025.00	191.08	195.80	-4.72
525	11+047.33	191.58	195.96	-4.38
526	11+050.00	191.64	196.00	-4.36
527	11+075.00	192.24	196.72	-4.47
528	11+100.00	192.88	200.13	-7.24
529	11+102.72	192.96	200.44	-7.47
530	11+106.43	193.06	200.85	-7.79
531	11+125.00	193.57	204.02	-10.45
532	11+150.00	194.30	209.14	-14.84
533	11+175.00	195.07	208.23	-13.16
534	11+200.00	195.88	210.56	-14.68
535	11+225.00	196.73	218.03	-21.31
536	11+250.00	197.58	218.47	-20.89
537	11+275.00	198.43	218.18	-19.75

DISTANZE PARZIALI: 25,00 – 25,00 – 25,00 – 12,76 – 4,22 – 8,02 – 25,00 – 19,76 – 5,24 – 25,00 – 25,00 – 8,90 – 16,10 – 25,00 – 25,00 – 25,00 – 5,98 – 19,02 – 25,00 – 25,00 – 25,00 – 25,00 – 20,79 – 4,21 – 2,51 – 22,49 – 14,98 – 10,02 – 25,00 – 25,00 – 25,00 – 25,00 – 22,33 – 2,67 – 25,00 – 25,00 – 2,72 – 3,71 – 18,57 – 25,00 – 25,00 – 25,00 – 25,00 – 25,00 – 25,00 – 25

ANDAMENTO PLANIMETRICO: L=784.68m R=1140.00m; L=169.82m A=440.00

ANDAMENTO CIGLI: SX -6.29% DX 6.29% 10+877.51; L=144.82; L=144.82; L=25.00; L=25.00; SX 2.50% DX -2.50% 11+047.34

ETTOMETRICHE: 105 – 106 – 107 – 108 – 109 – 110 – 111 – 112

N.B.: La carreggiata Est si riferisce al senso di marcia direzione A4, la carreggiata Ovest a quello direzione A8/A9.
Le sezioni indicate si riferiscono alla carreggiata Est.

QUADRO DI UNIONE TRATTA C

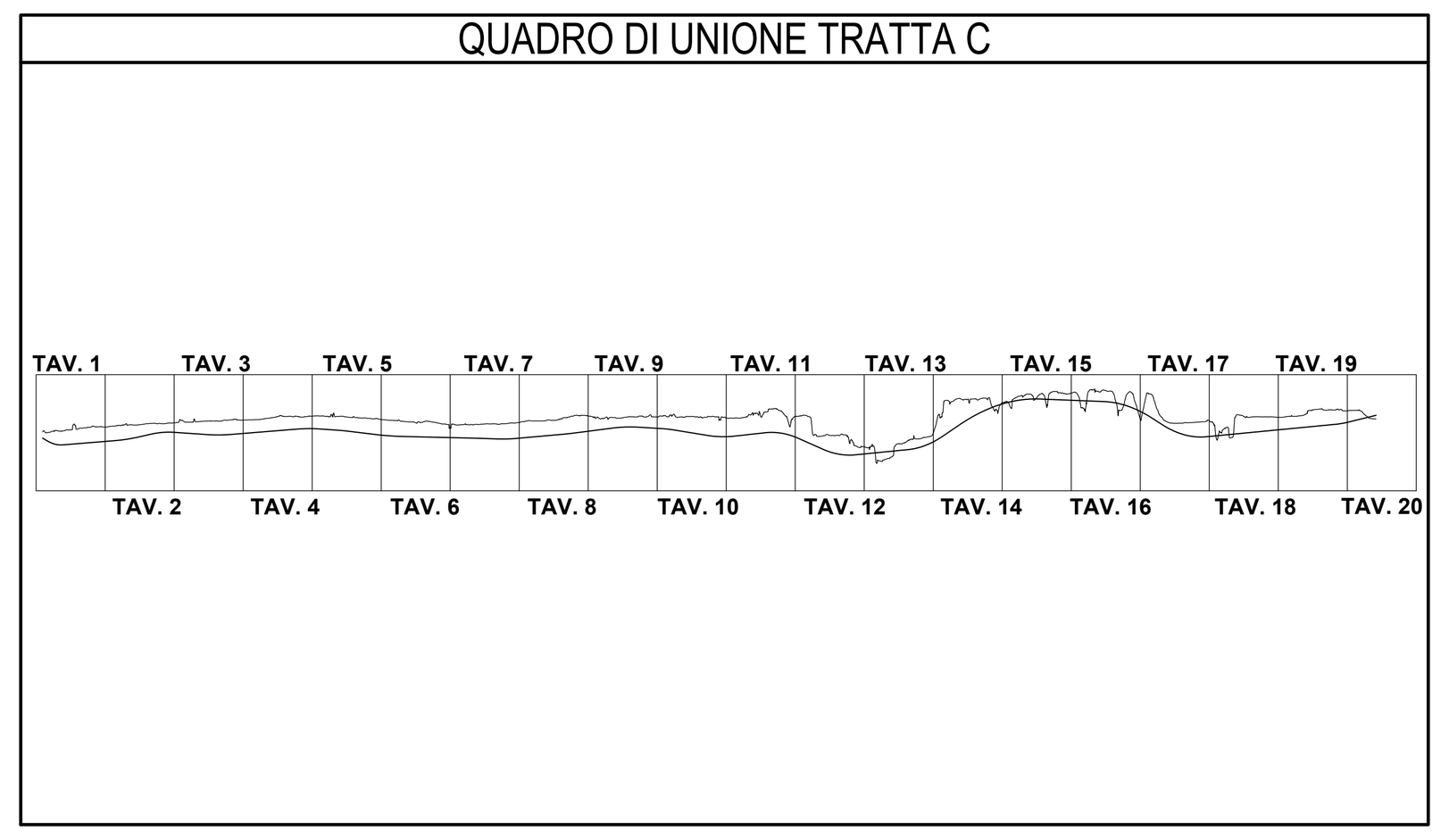

QUADRO DI UNIONE GENERALE

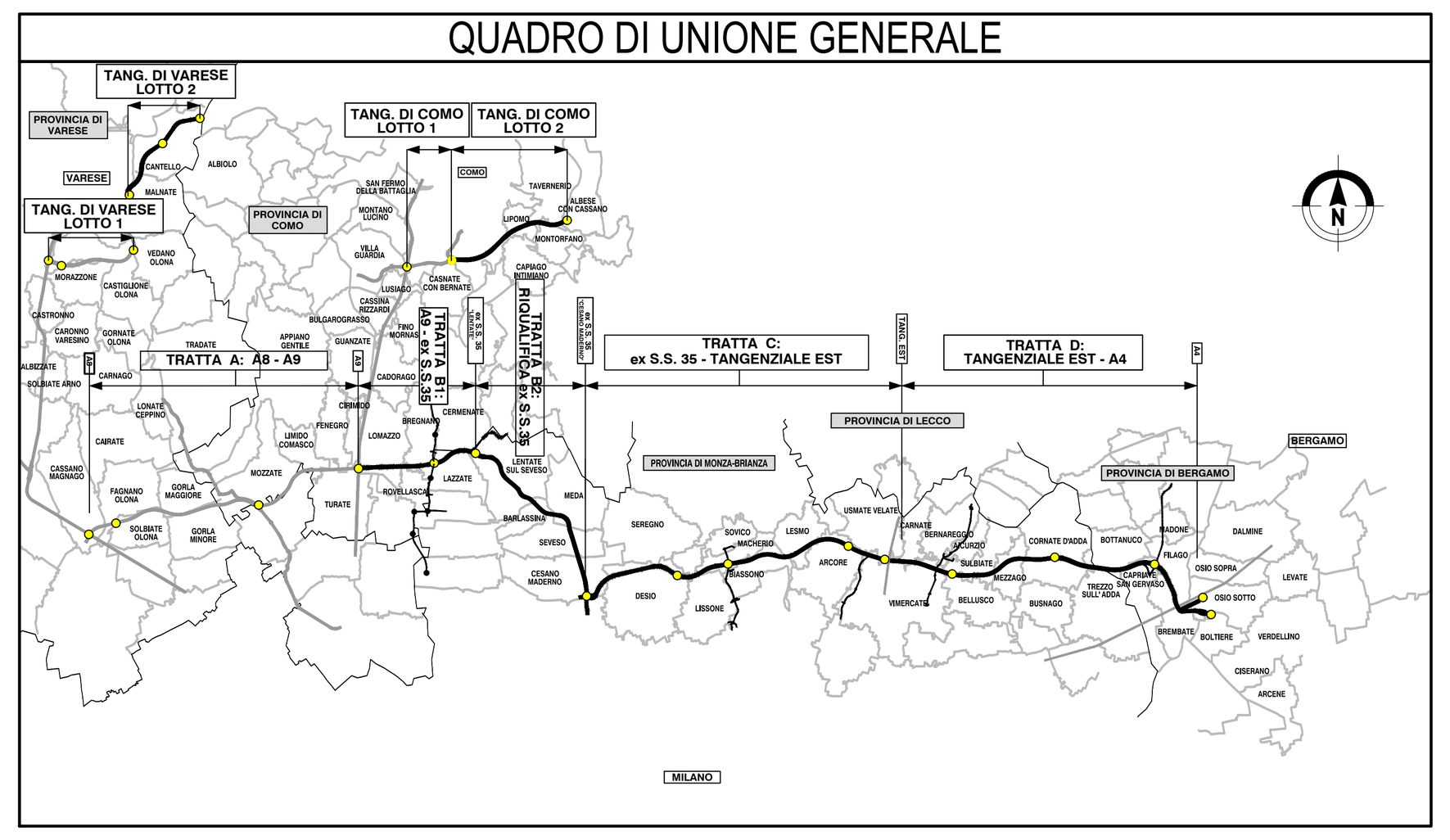

CONCESSIONI AUTOSTRADALI LOMBARDE — Autostrada Pedemontana Lombarda

COLLEGAMENTO AUTOSTRADALE
DALMINE-COMO-VARESE-VALICO DEL GAGGIOLO E OPERE AD ESSO CONNESSE
CODICE C.U.P. F11B06000270007

PROGETTO ESECUTIVO
GENERALE DI PROGETTO

PROGETTO STRADALE
ASSE PRINCIPALE
PROFILO LONGITUDINALE
PROFILO LONGITUDINALE CARREGGIATA EST - TAV. 13

IDENTIFICAZIONE ELABORATO

FASE PROGETTUALE	AMBITO	TRATTA	CATEGORIA	OPERA	PARTE DI OPERA	TIPO ELABORATO	PROGRESSIVA	REVISIONE ESTERNA
E	SD	CC	A00	GE00	000	PR	013	A

DATA: Aprile 2023
SCALA: 1:1000/100

CONTRAENTE GENERALE: PEDELOMBARDA NUOVA S.c.p.A.

DATA	REVISIONE	
Mese 202X	Emissione	A
Mese 202X	Revisione	B
Mese 202X	Revisione	C
Mese 202X	Revisione	D
Mese 202X	Revisione	E

ELABORAZIONE PROGETTUALE: PROGETTISTI — RESPONSABILE INTEGRAZIONE PRESTAZIONI SPECIALISTICHE: Ing. Carlo Listorti
Redatto Ing. — Visto Ing. — Approvato Ing.

CONCEDENTE: CONCESSIONI AUTOSTRADALI LOMBARDE
CONCESSIONARIO: Autostrada Pedemontana Lombarda
PROGETTISTA: PROGER, ROCKSOIL S.p.A.

Il presente documento non potrà essere copiato, riprodotto o altrimenti pubblicato in tutto o in parte senza il consenso scritto di Autostrada Pedemontana Lombarda S. p. A. Ogni utilizzo non autorizzato sarà perseguito a norma di legge.
This document may not be copied, reproduced or published either in part or entirely without the written permisson of Autostrada Pedemontana Lombarda S. p. A. Unauthorized use will be persecuted by law.

ESDCCA00GE00000PR013A.DWG