

Profilo: C-W-D
 Scala: 1000:100
 Q.Rif. : 178.00

← AB/A9

A4 →

LIVELLETTE

L=629.73m
 H=6.47%
 dh=2.56m

Prog= 0+100.00
 Qv= 181.084

Prog= 0+119.45m
 Qv= 181.15m
 R= 1100.00m
 C=3004.200111
 F=1.164

PROSEGUITO DIAFRAMMA 5
 SU RAMO A SV CESANO MADERNO

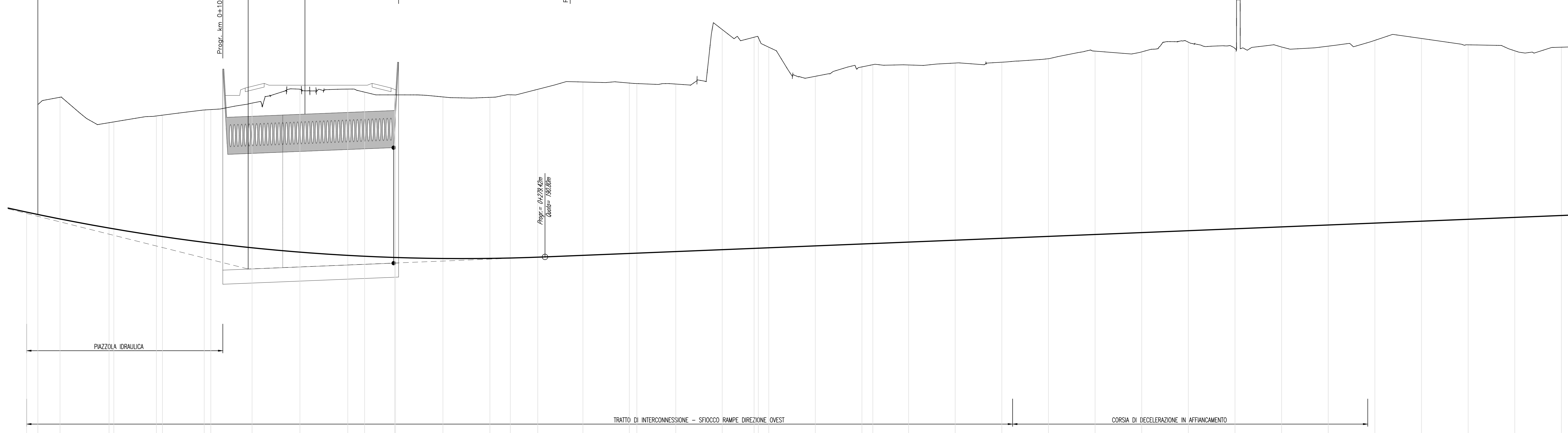
INIZIO TRATTA "C"

WBS CCD01OP05 - DIAFRAMMA 5 - L= 307.50 m

Prog. km. 0+105.76

WBS CCM030A01 - Galleria anticiclone "CESANO MADERNO"
 da Prog. km 0+105.76 a Prog. km 0+200.51 (C.C.)

WBS CCA000P01 - DIAFRAMMA 1 - L=92.50 m
 Prog. km. 0+200.51
 Prog. km. 0+293.01



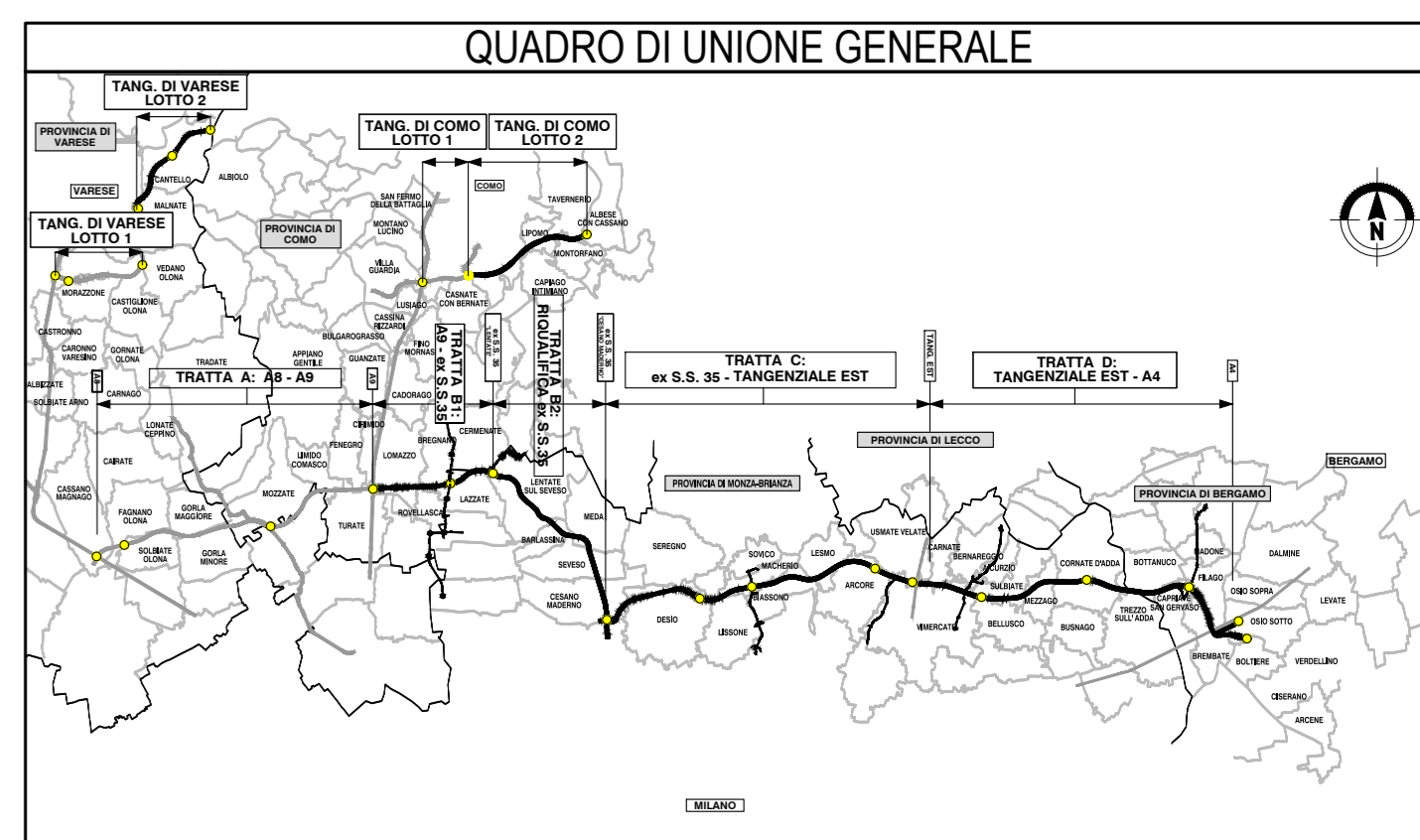
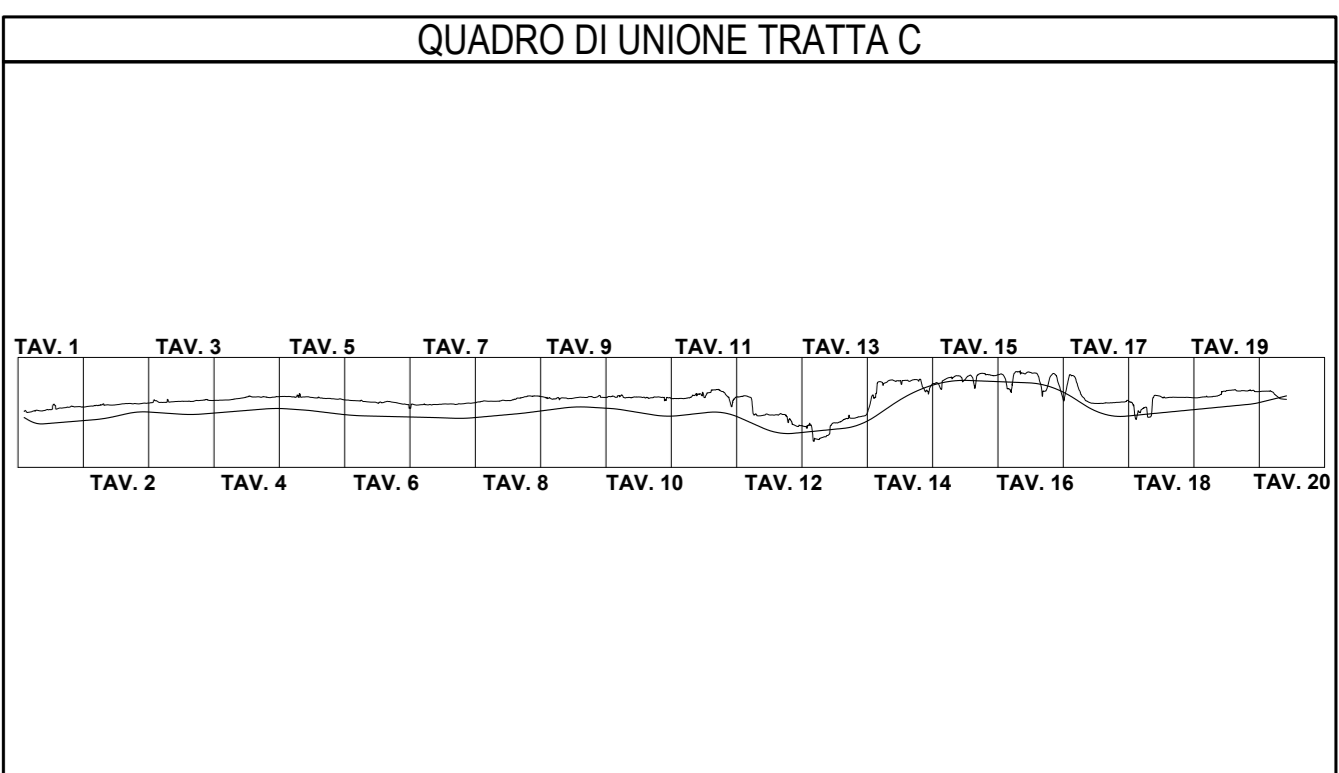
PIAZZOLA DRAULICA

TRATTO DI INTERCONNESSIONE - SPOCCO RAMPE DIREZIONE OVEST

CORSIA DI DECELERAZIONE IN AFFIANCAMENTO

NUMERO SEZIONE	1	2	3	4	5	6	7	8	9	10	11	12	13	14	15	16	17	18	19	20	22	23	24	26	27	28	29	30	31	32	33	34	35	36	37	38	39	40	41	42	43	44	45						
DISTANZE PROGRESSIVE	0+000.00	0+088.06	0+100.00	0+100.00	0+119.45	0+119.45	0+142.12	0+142.12	0+165.78	0+165.78	0+189.45	0+189.45	0+213.11	0+213.11	0+236.78	0+236.78	0+260.44	0+260.44	0+284.11	0+284.11	0+307.77	0+307.77	0+331.44	0+331.44	0+355.10	0+355.10	0+378.77	0+378.77	0+402.44	0+402.44	0+426.10	0+426.10	0+449.77	0+449.77	0+473.44	0+473.44	0+497.10	0+497.10	0+520.77	0+520.77	0+544.44	0+544.44	0+568.10	0+568.10					
DISTANZE PARZIALI	0.00	88.06	11.94	26.44	22.95	22.49	23.56	22.24	25.80	25.80	23.67	23.67	21.54	21.54	19.41	19.41	17.28	17.28	15.15	15.15	13.02	13.02	10.89	10.89	8.76	8.76	6.63	6.63	4.50	4.50	2.37	2.37	0.24	0.24	1.11	1.11	2.98	2.98	4.85	4.85	6.72	6.72	8.59	8.59					
QUOTE PROGETTO	181.27	181.27	181.27	181.27	181.27	181.27	181.27	181.27	181.27	181.27	181.27	181.27	181.27	181.27	181.27	181.27	181.27	181.27	181.27	181.27	181.27	181.27	181.27	181.27	181.27	181.27	181.27	181.27	181.27	181.27	181.27	181.27	181.27	181.27	181.27	181.27	181.27	181.27	181.27	181.27	181.27	181.27	181.27	181.27	181.27	181.27	181.27		
QUOTE TERRENO	181.27	181.27	181.27	181.27	181.27	181.27	181.27	181.27	181.27	181.27	181.27	181.27	181.27	181.27	181.27	181.27	181.27	181.27	181.27	181.27	181.27	181.27	181.27	181.27	181.27	181.27	181.27	181.27	181.27	181.27	181.27	181.27	181.27	181.27	181.27	181.27	181.27	181.27	181.27	181.27	181.27	181.27	181.27	181.27	181.27	181.27	181.27		
DIFFERENZA QUOTE	0.00	0.00	0.00	0.00	0.00	0.00	0.00	0.00	0.00	0.00	0.00	0.00	0.00	0.00	0.00	0.00	0.00	0.00	0.00	0.00	0.00	0.00	0.00	0.00	0.00	0.00	0.00	0.00	0.00	0.00	0.00	0.00	0.00	0.00	0.00	0.00	0.00	0.00	0.00	0.00	0.00	0.00	0.00	0.00	0.00	0.00	0.00	0.00	0.00
ANDAMENTO PLANIMETRICO	L=55.50m A=122.41		L=144.60m R=270.00m				L=50.80m A=116.28		L=148.89m A=445.00		L=148.89m A=445.00		L=148.89m A=445.00		L=148.89m A=445.00		L=148.89m A=445.00		L=148.89m A=445.00		L=148.89m A=445.00		L=148.89m A=445.00		L=148.89m A=445.00		L=148.89m A=445.00		L=148.89m A=445.00		L=148.89m A=445.00		L=148.89m A=445.00		L=148.89m A=445.00		L=148.89m A=445.00		L=148.89m A=445.00		L=148.89m A=445.00								
ANDAMENTO CIGLI	0+000.00		0+100.00				0+119.45		0+200.51		0+293.01		0+385.51		0+478.01		0+570.51		0+663.01		0+755.51		0+848.01		0+940.51		0+1033.01		0+1125.51		0+1218.01		0+1310.51		0+1403.01		0+1495.51		0+1588.01		0+1680.51		0+1773.01						
ETOMETRICHE	0+000.00		0+100.00				0+200.51		0+300.01		0+400.51		0+500.01		0+600.51		0+700.01		0+800.51		0+900.01		0+1000.51		0+1100.01		0+1200.51		0+1300.01		0+1400.51		0+1500.01		0+1600.51		0+1700.01		0+1800.51		0+1900.01								

N.B.: La carreggiata Est si riferisce al senso di marcia direzione A4, la carreggiata Ovest a quello direzione AB/A9. Le sezioni indicate si riferiscono alla carreggiata Est.



CONFERIMENTO AUTOSTRADALE
DALMINE-COMO-VARESE-VALICO DEL GAGGIOLO E OPERE AD ESSO CONNESSE
PROGETTO STRADALE
ASSE PRINCIPALE
PROFLO LONGITUDINALE
PROFLO LONGITUDINALE CARREGGIATA OVEST - TAV. 21

IDENTIFICAZIONE ELABORAZIONE			CONTRAENTE GENERALE		
FABR. PROGETTUALE	PROGETTO	ELABORAZIONE PROGETTUALE	CONTRAENTE GENERALE	PEDELOMBARDA NUOVA S.p.A.	
AMBITO	PROGETTO	PROGETTO	DATA	18/04/2023	
TRACCE	PROGETTO	PROGETTO	REVISIONE	01	
PROGETTO	PROGETTO	PROGETTO	ELABORAZIONE PROGETTUALE	PROGETTO	
PROGETTO	PROGETTO	PROGETTO	PROGETTO	PROGETTO	
PROGETTO	PROGETTO	PROGETTO	PROGETTO	PROGETTO	