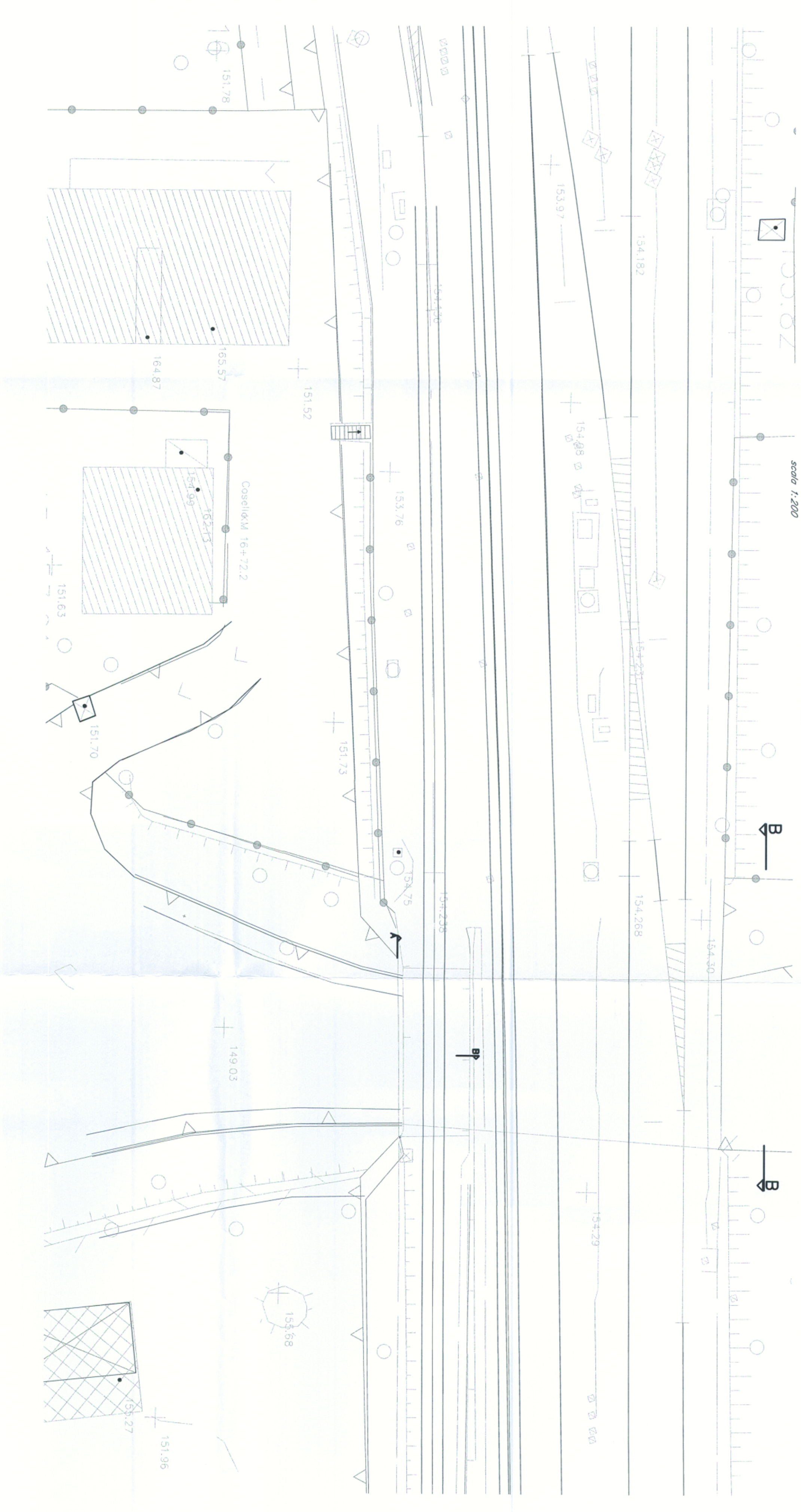
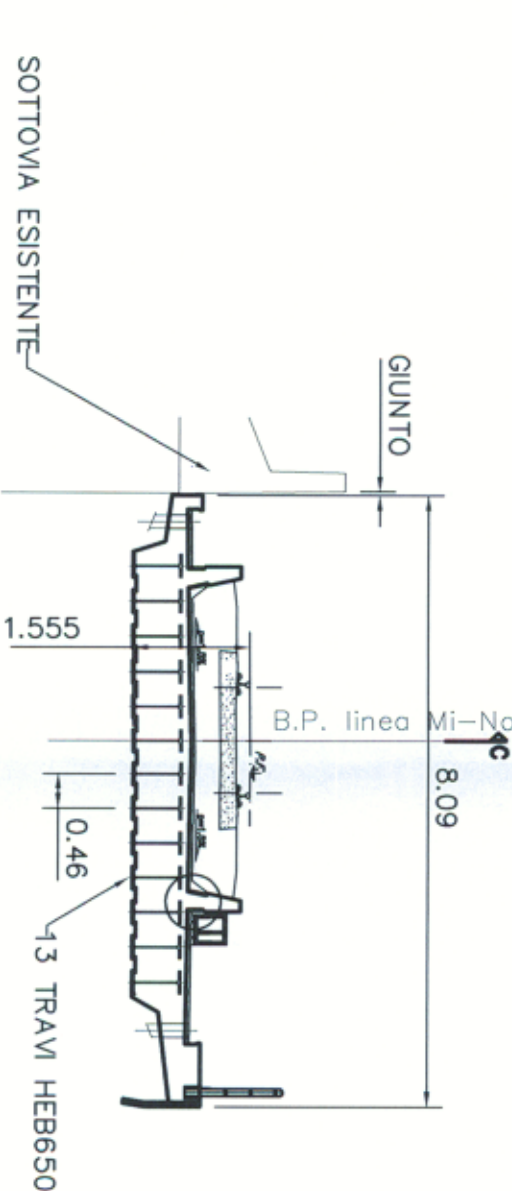
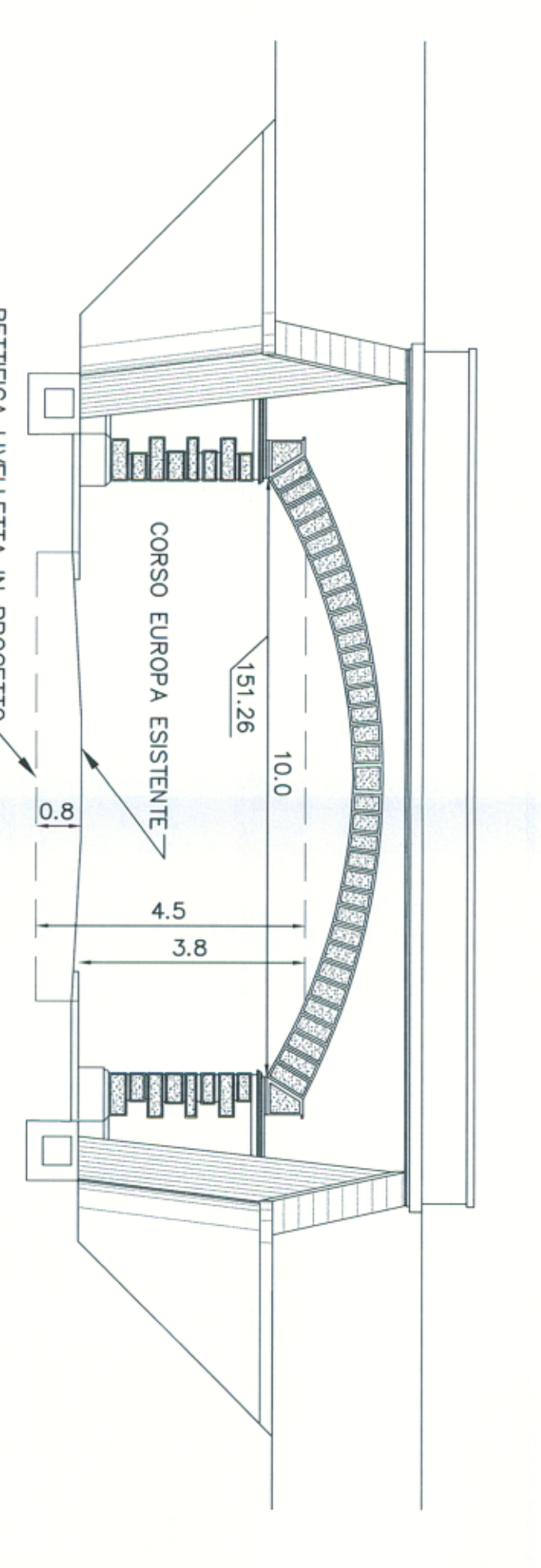


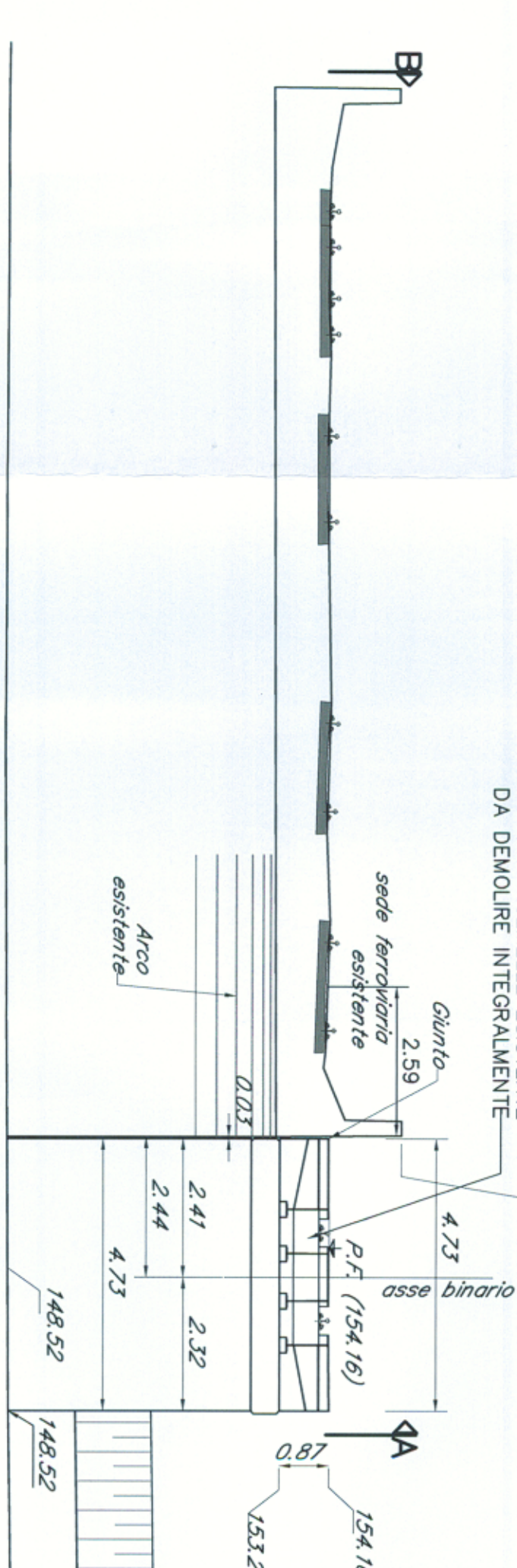
SEZIONE TRASVERSALE "2"
 scala 1:100



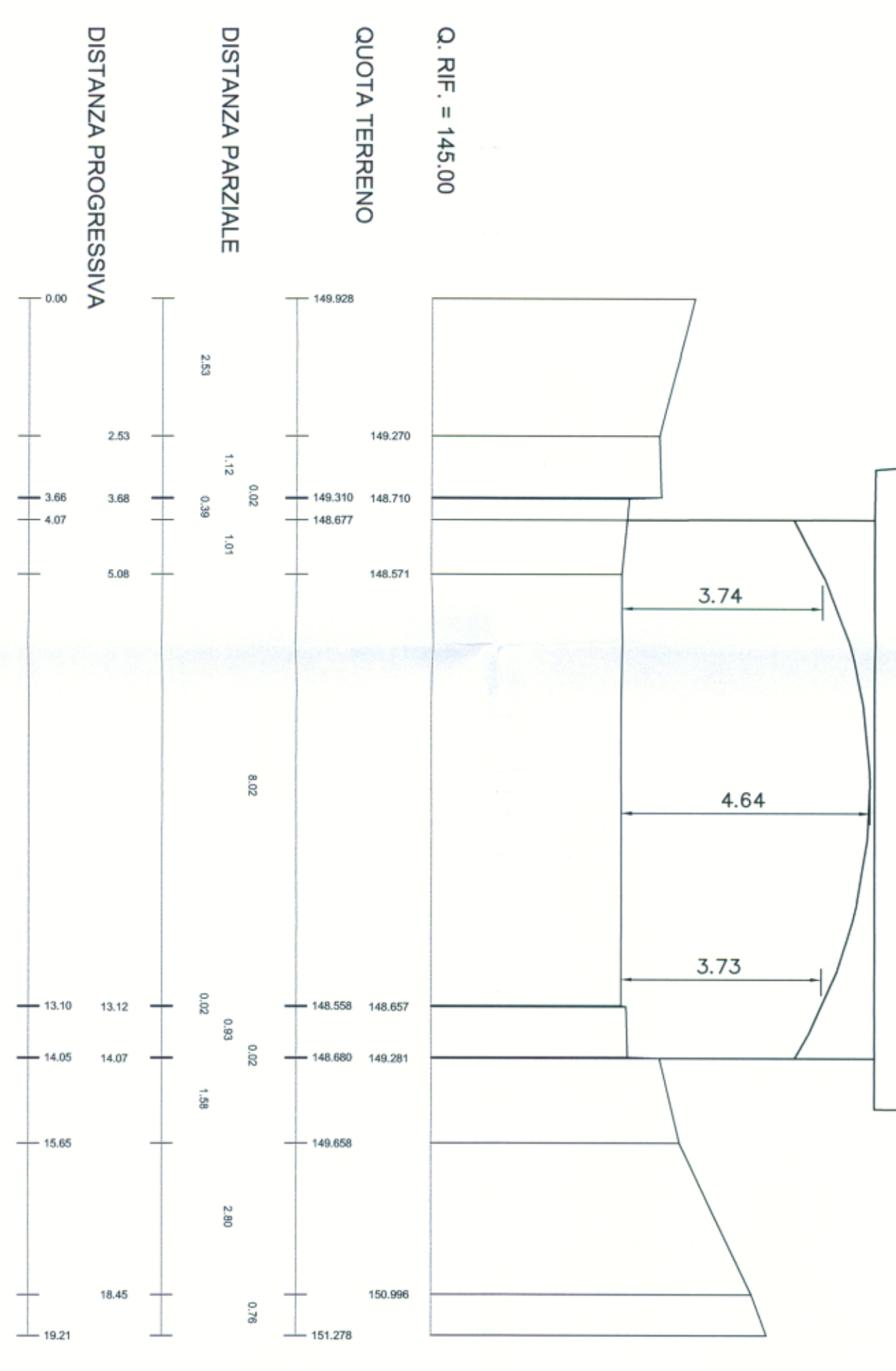
PROGETTO "B" STATO DI FATTO
 scala 1:100



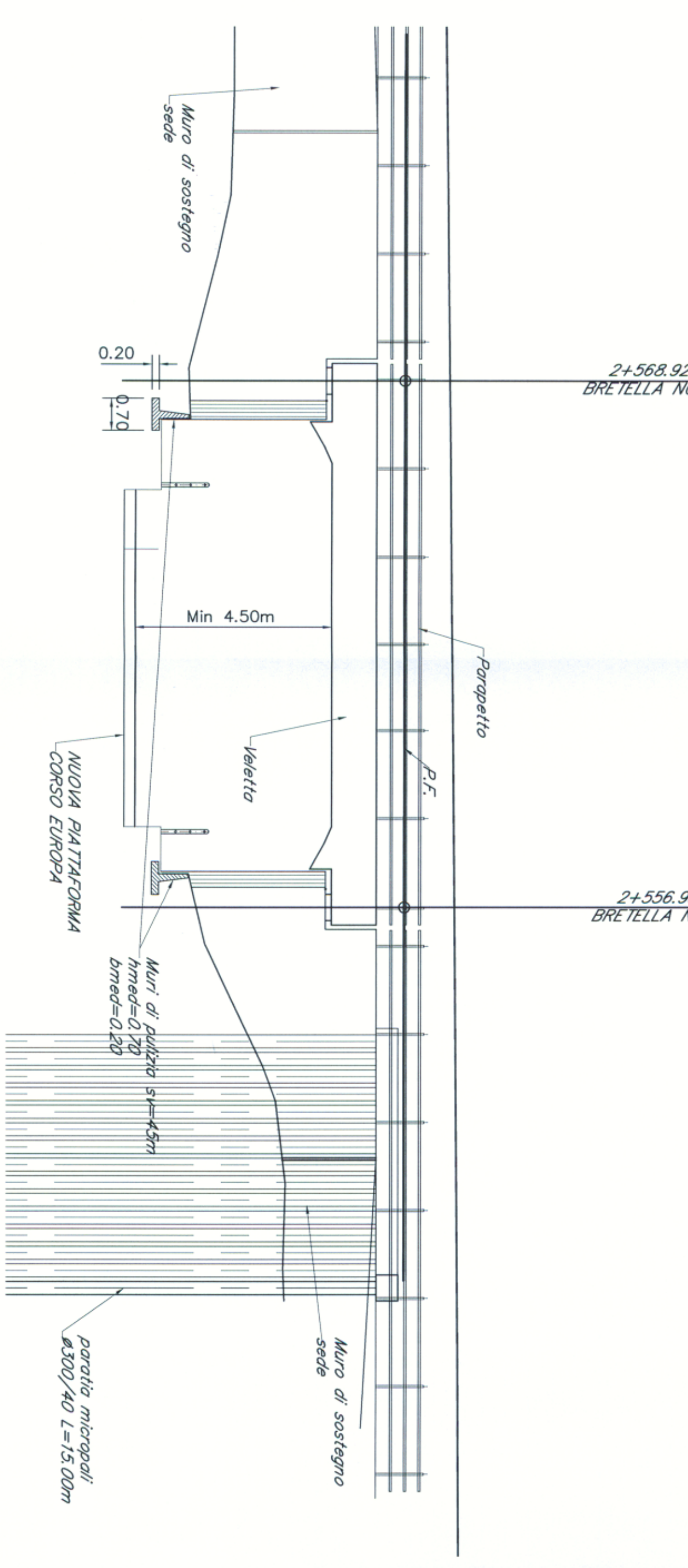
SEZIONE LONGITUDINALE STATO DI FATTO DA RILEVATO
 scala 1:100



SEZIONE "A" STATO DI FATTO DA RILEVATO
 scala 1:100



PROGETTO "C"
 scala 1:100



Le quote relative allo stato di fatto
 dovranno essere verificate in opera

LEGGENDA
Linea ferroviaria esistente
Linea ferroviaria in progetto
Area interessata da abbassamento livelleTTa
Area di intervento
Area di parcheggio
Area di sosta
Area di servizio
Area di deposito
Area di manutenzione
Area di deposito materiali
Area di deposito rifiuti
Area di deposito detriti
Area di deposito macerie
Area di deposito sabbia
Area di deposito ghiaia
Area di deposito pietrisco
Area di deposito cemento
Area di deposito mattoni
Area di deposito tegole
Area di deposito ceramiche
Area di deposito sanitari
Area di deposito elettrodomestici
Area di deposito mobili
Area di deposito altri oggetti

COMMITTENTE: **SRF** Gruppo Ferrovie dello Stato

PROGETTAZIONE: **ITALFERR** Gruppo Ferrovie dello Stato

INFRASTRUTTURE FERROVIARIE STRATEGICHE DEFINITE DALLA LEGGE OBBIETTIVO N. 449/01

DIREZIONE TECNICA - CENTRO DI PRODUZIONE DI MILANO
 POTENZIAMENTO DELLA LINEA RHO-ARONA - TRATTA RHO-GALLARATE
 OPERE PRINCIPALI - PONTI E VIADOTTI
 V101 - Ampliamento sottovia di corso Europa al Km 2+562,94 Brettola Nord
 Pianimetria generale dell'intervento
 prospetto e sezioni trasversali e longitudinali

COMMESSA LOTTO FASE ENTE TIPO DOC OPERAZIONE/PROG. REV.
M01 | **11** | **26** | **PA** | **V10100** | **001** | **A**

SCALE: **1 : 100**

Ruolo	Descrizione	Redatto	Data	Verificato	Data	Approvato	Data	Autorezzato	Data
A	Emisione definitiva								

ITALFERR
 Gruppo Ferrovie dello Stato

FILE: DOK11100A\A\00000001A

N. EMB.: 1100