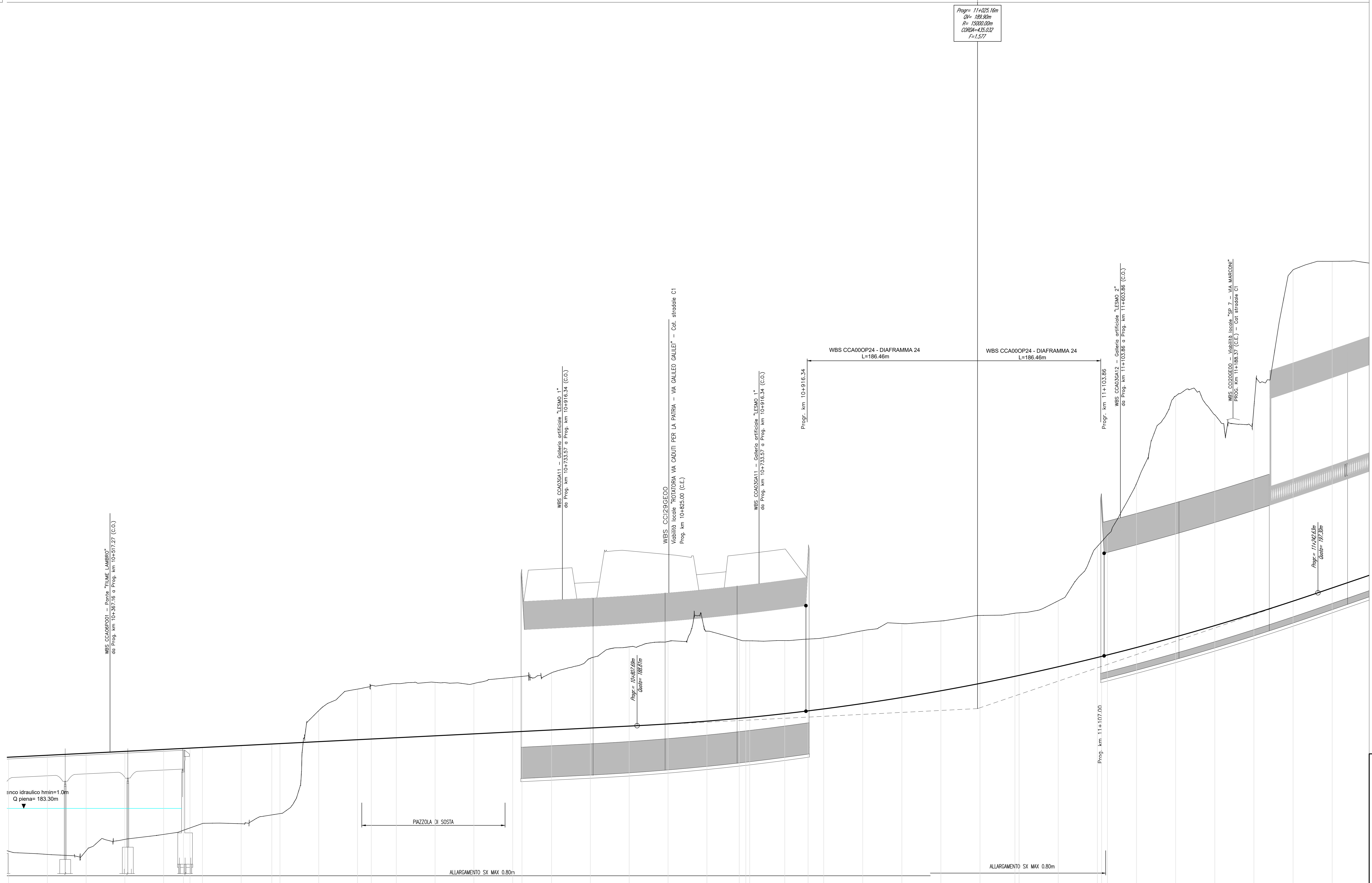


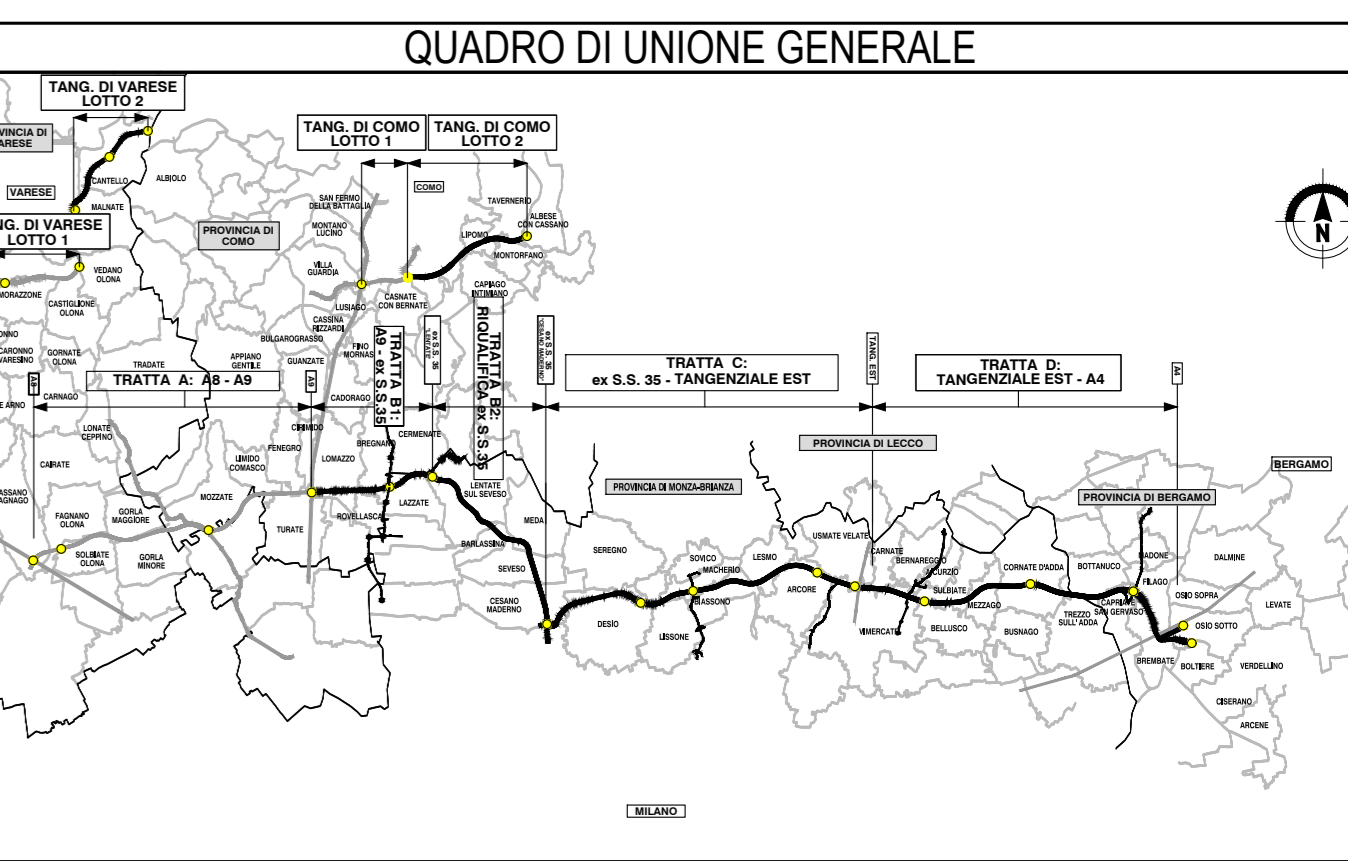
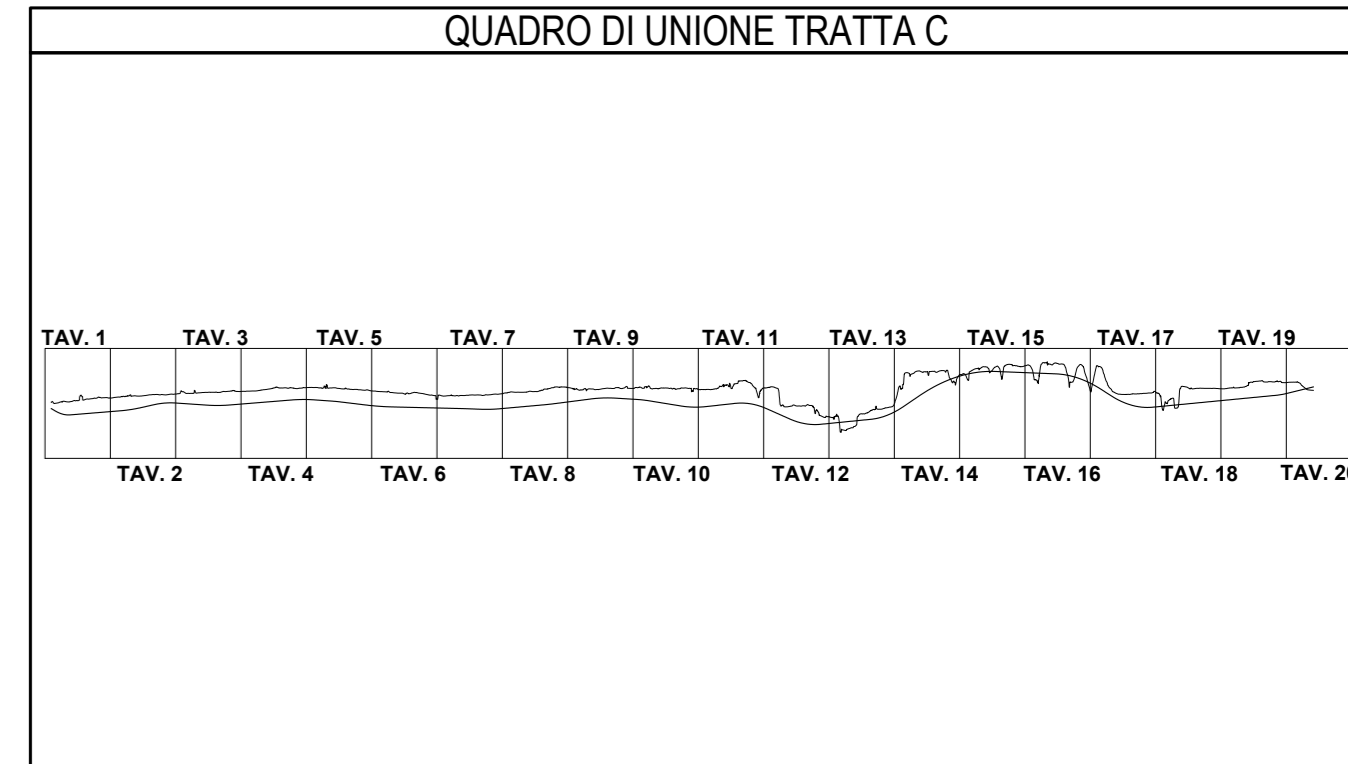
LIVELLETTA

L=712.46m  
 H=3.50m  
 ΔH=3.57m



Prog= 11+025.16m  
 Qv= 182.80m  
 R= 1250.00m  
 0.004+4.75.12  
 F=1.577

N.B.: La carreggiata Est si riferisce al senso di marcia direzione A4, la carreggiata Ovest a quello direzione AB/A9. Le sezioni indicate si riferiscono alla carreggiata Est.



NUMERO SEZIONE	191	492	493	494	495	496/7	498	499	500/01	502	503	504	505	506	507	508/09	510	511	512	513	514	515/07	518	519	520	521	522	523	524	529/6	527	528/90	531	532	533	534	535	536				
DISTANZE PROGRESSIVE	10+440.25	10+435.85	10+465.28	10+480.47	10+492.25	10+497.29	10+517.27	10+525.71	10+574.24	10+579.28	10+622.81	10+633.96	10+653.85	10+662.64	10+672.45	10+722.25	10+724.15	10+777.86	10+802.94	10+822.46	10+852.28	10+872.24	10+892.01	10+912.91	10+922.80	10+952.86	10+982.74	11+002.25	11+022.25	11+042.25	11+062.25	11+082.25	11+102.25	11+122.25	11+142.25	11+162.25	11+182.25	11+202.25	11+222.25	11+242.25	11+262.25	
DISTANZE PARZIALI	24,77	24,77	24,77	24,77	12,64	4,187,54	24,77	24,77	19,58	5,19	8,82	15,96	24,79	24,79	24,79	5,23	18,87	24,84	24,82	24,84	20,67	21,27	14,80	10,00	24,92	25,01	24,92	25,01	24,92	25,00	24,77	18,57	25,00	25,00	25,00	25,00	25,00	25,00	25,00	25,00	25,00	
QUOTE PROGETTO	192,80	186,20	187,04	187,17	187,29	187,28	187,28	187,28	187,28	187,28	187,28	187,28	187,28	187,28	187,28	187,28	187,28	187,28	187,28	187,28	187,28	187,28	187,28	187,28	187,28	187,28	187,28	187,28	187,28	187,28	187,28	187,28	187,28	187,28	187,28	187,28	187,28	187,28	187,28	187,28	187,28	187,28
QUOTE TERRENO	192,80	186,20	187,04	187,17	187,29	187,28	187,28	187,28	187,28	187,28	187,28	187,28	187,28	187,28	187,28	187,28	187,28	187,28	187,28	187,28	187,28	187,28	187,28	187,28	187,28	187,28	187,28	187,28	187,28	187,28	187,28	187,28	187,28	187,28	187,28	187,28	187,28	187,28	187,28	187,28	187,28	
DIFFERENZA QUOTE	0,00	6,23	6,22	6,22	6,22	6,22	6,22	6,22	6,22	6,22	6,22	6,22	6,22	6,22	6,22	6,22	6,22	6,22	6,22	6,22	6,22	6,22	6,22	6,22	6,22	6,22	6,22	6,22	6,22	6,22	6,22	6,22	6,22	6,22	6,22	6,22	6,22	6,22	6,22	6,22		
ANDAMENTO PLANIMETRICO	L=770,27m R=1155,00m																												L=235,00m A=530,00m													
ANDAMENTO CIGLI	10+491.17 di 0,00																												11+081.17 di 2,50													
ETTOMETRICHE	105					106					107					108					109					110					111					112						

**COLLEGAMENTO AUTOSTRADALE DALMINE-COMO-VARESE-VALICO DEL GAGGIOLO E OPERE AD ESSLI CONNESSE**

**PROGETTO ESECUTIVO GENERALE DI PROGETTO**

**PROGETTO STRADALE ASSE PRINCIPALE**

**PROFILO LONGITUDINALE PROFILO LONGITUDINALE CARREGGIATA OVEST - TAV. 33**

<b>REVISIONI</b>	<b>ELABORAZIONE PROGETTUALE</b>																		
<table border="1"> <tr><td>DATA</td><td>REVISIONE</td></tr> <tr><td>11/01/2023</td><td>1 - Emissione</td></tr> <tr><td>11/01/2023</td><td>2 - Revisione</td></tr> <tr><td>11/01/2023</td><td>3 - Revisione</td></tr> <tr><td>11/01/2023</td><td>4 - Revisione</td></tr> </table>	DATA	REVISIONE	11/01/2023	1 - Emissione	11/01/2023	2 - Revisione	11/01/2023	3 - Revisione	11/01/2023	4 - Revisione	<table border="1"> <tr><td>PROGETTISTA</td><td>RESPONSABILE PROGETTAZIONE</td></tr> <tr><td>PROGETTO</td><td>PROGETTO</td></tr> <tr><td>PROGETTO</td><td>PROGETTO</td></tr> <tr><td>PROGETTO</td><td>PROGETTO</td></tr> </table>	PROGETTISTA	RESPONSABILE PROGETTAZIONE	PROGETTO	PROGETTO	PROGETTO	PROGETTO	PROGETTO	PROGETTO
DATA	REVISIONE																		
11/01/2023	1 - Emissione																		
11/01/2023	2 - Revisione																		
11/01/2023	3 - Revisione																		
11/01/2023	4 - Revisione																		
PROGETTISTA	RESPONSABILE PROGETTAZIONE																		
PROGETTO	PROGETTO																		
PROGETTO	PROGETTO																		
PROGETTO	PROGETTO																		