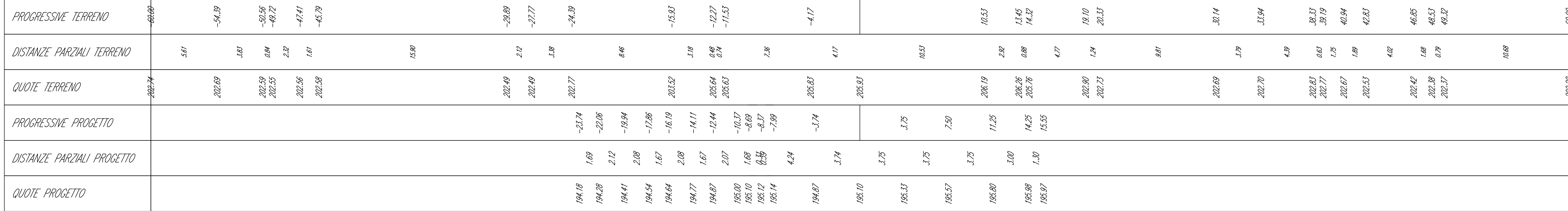


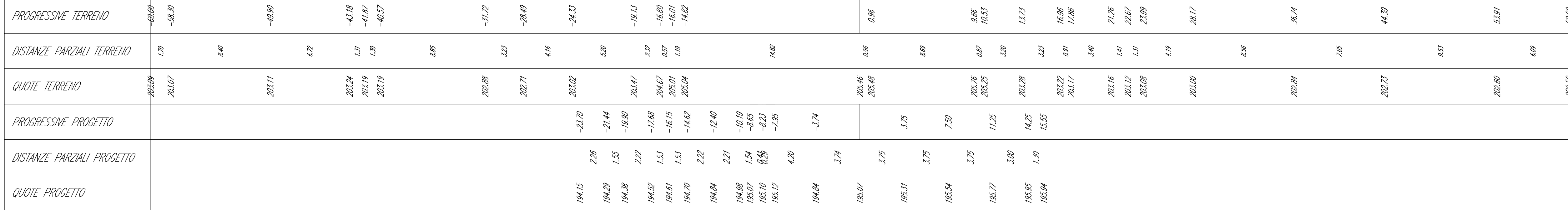
C-E-D
Sez. 241
Progr.: 5+175.00
Scala: 1:200/200
Q.Rif.: 190.00



Volume cumulato alla progressiva 5+175.00

Area St.	436.78
Area Rip.	0.00
Vol. St. (incem.)	10832.05
Vol. Rip. (incem.)	0.00
Vol. St. (cumul.)	109106.67
Vol. Rip. (cumul.)	0.00
Vol. (diff.)	109106.65

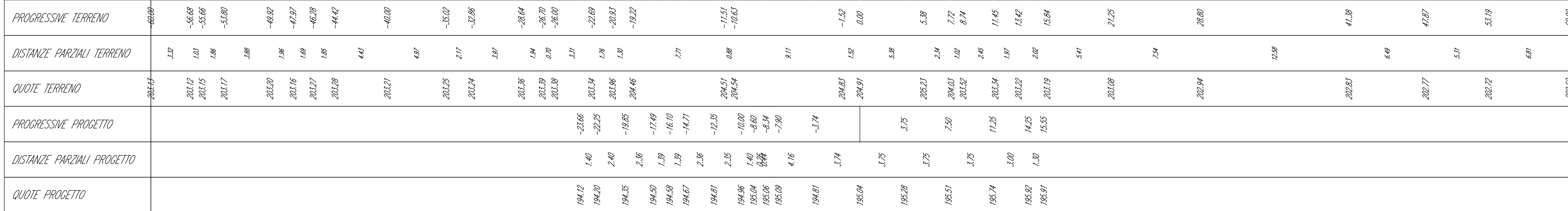
C-E-D
Sez. 242
Progr.: 5+200.00
Scala: 1:200/200
Q.Rif.: 190.00



Volume cumulato alla progressiva 5+200.00

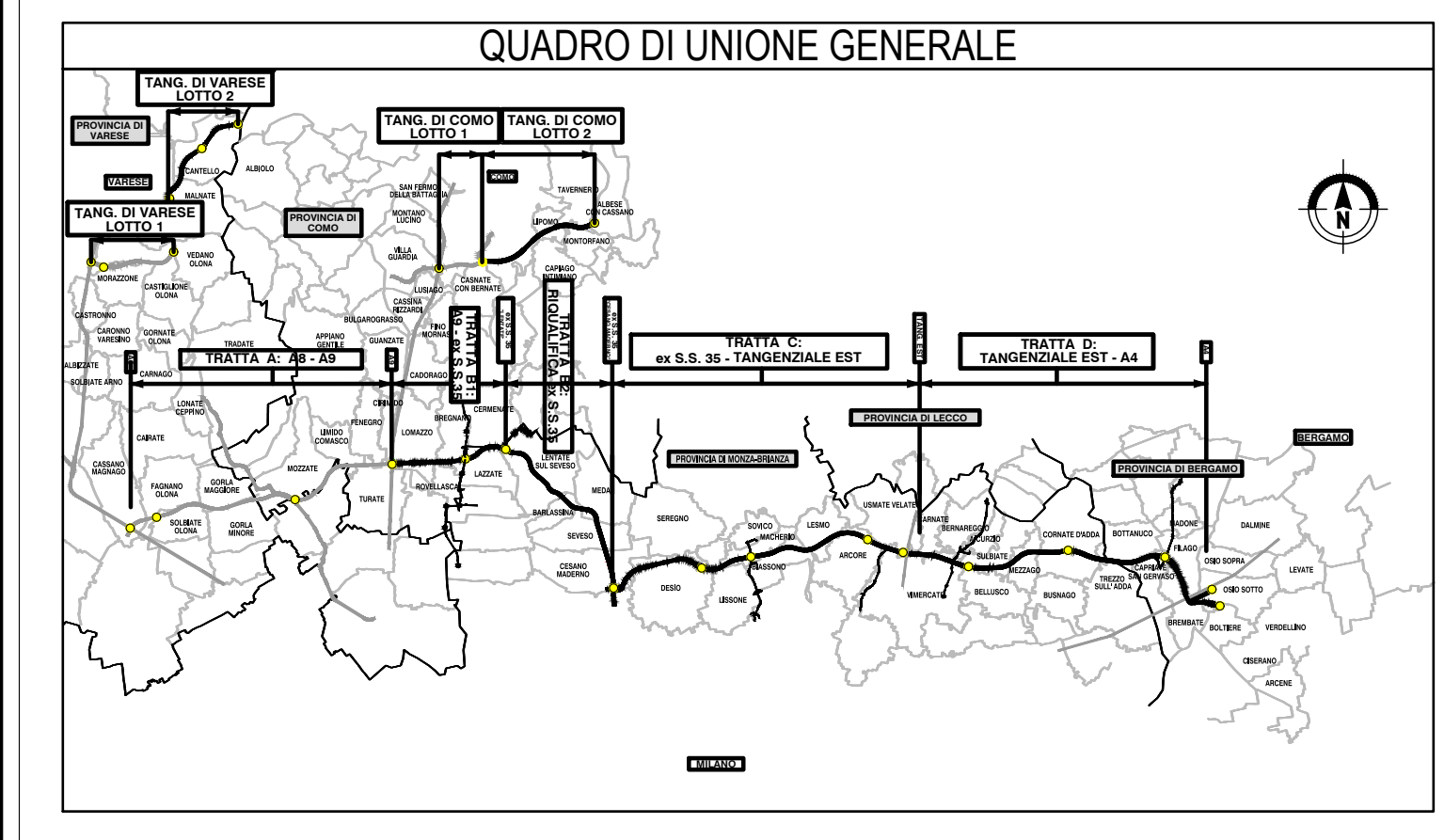
Area St.	411.99
Area Rip.	0.00
Vol. St. (incem.)	10484.42
Vol. Rip. (incem.)	0.00
Vol. St. (cumul.)	110150.09
Vol. Rip. (cumul.)	0.00
Vol. (diff.)	110150.07

C-E-D
Sez. 243
Progr.: 5+225.00
Scala: 1:200/200
Q.Rif.: 190.00



Volume cumulato alla progressiva 5+225.00

Area St.	302.44
Area Rip.	0.00
Vol. St. (incem.)	9016.75
Vol. Rip. (incem.)	0.00
Vol. St. (cumul.)	111192.84
Vol. Rip. (cumul.)	0.00
Vol. (diff.)	111192.82



COLLEGAMENTO AUTOSTRADALE DALMINE-COMO-VARESE-VALICO DEL GAGGIOLO E OPERE AD ESSO CONNESSE
 (DISEGNO C.O.P. 118/00007097)
PROGETTO ESECUTIVO TRATTA C
PROGETTO STRADALE ASSE PRINCIPALE SEZIONI TRASVERSALI - TAV.55

IDENTIFICAZIONE ELABORATO	CONTRATTORE GENERALE	CONCESSIONARIO	PROGETTISTA
AREA INDUSTRIALE AREA URBANA AREA AGRICOLA AREA FORESTALE AREA PROTETTA AREA DI INTERESSE EUROPEO AREA DI INTERESSE REGIONALE AREA DI INTERESSE LOCALE AREA DI INTERESSE COMUNALE AREA DI INTERESSE PARROCCHIALE AREA DI INTERESSE PRIVATO AREA DI INTERESSE PUBBLICO AREA DI INTERESSE NAZIONALE AREA DI INTERESSE INTERNAZIONALE AREA DI INTERESSE EUROPEO AREA DI INTERESSE REGIONALE AREA DI INTERESSE LOCALE AREA DI INTERESSE COMUNALE AREA DI INTERESSE PARROCCHIALE AREA DI INTERESSE PRIVATO AREA DI INTERESSE PUBBLICO AREA DI INTERESSE NAZIONALE AREA DI INTERESSE INTERNAZIONALE	DATA REVISIONI RESPONSABILE INTERPRETAZIONE RESPONSABILE PROIEZIONE AUTORE	DATA REVISIONI RESPONSABILE INTERPRETAZIONE RESPONSABILE PROIEZIONE AUTORE	DATA REVISIONI RESPONSABILE INTERPRETAZIONE RESPONSABILE PROIEZIONE AUTORE