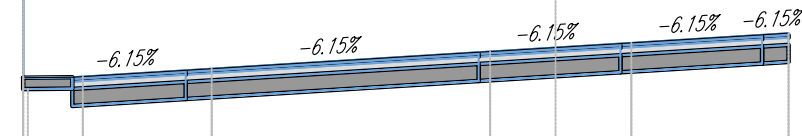


C-E-D
 Sez. 258
 Progr.: 5+550.00
 Q.Rif.: 1:200.200

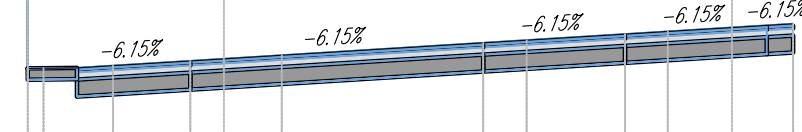


Volume cumulato alla progressiva 5+550.00

Area St.	294.33
Area Rip.	0.00
Vol. St. (norm.)	4334.76
Vol. Rip. (norm.)	0.00
Vol. St. (omni.)	4334.76
Vol. Rip. (omni.)	0.00
Vol. (diff.)	4334.76

PROGRESSIVE TERRENO	46.00	44.57	47.77	47.86		49.67	49.00	48.00	42.27		38.00	38.00	40.00
DISTANZE PARZIALI TERRENO	141		212	424		114	649	624		126		798	
QUOTE TERRENO	201.00	201.77	201.68	201.68		201.67	201.67	201.67		201.67	201.54	201.28	201.00
PROGRESSIVE PROGETTO			-7.21	-7.21		-7.06	-7.06	-7.27		-7.27		-7.49	
DISTANZE PARZIALI PROGETTO			0.00	0.00		0.29	0.29	0.56		0.56		0.65	
QUOTE PROGETTO	201.00	201.74	201.75	201.77		201.84	201.85	201.87		201.90	201.92	201.90	201.90

C-E-D
 Sez. 259
 Progr.: 5+574.02
 Scala : 1:200.200
 Q.Rif.: 1:90.00

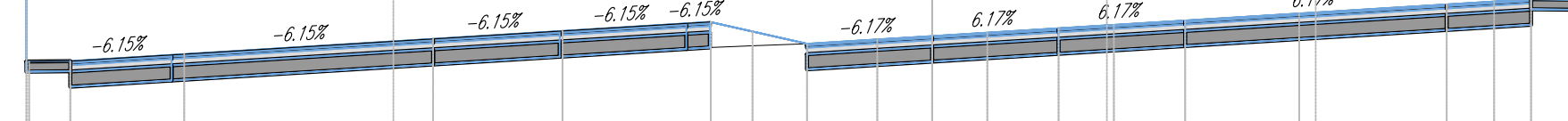


Volume cumulato alla progressiva 5+574.02

Area St.	295.34
Area Rip.	0.00
Vol. St. (norm.)	4891.63
Vol. Rip. (norm.)	0.00
Vol. St. (omni.)	4891.63
Vol. Rip. (omni.)	0.00
Vol. (diff.)	4891.63

PROGRESSIVE TERRENO	46.00	44.65	47.19	47.77		47.70		46.25		5.77	10.15	10.00	41.91	40.00
DISTANZE PARZIALI TERRENO	154	59	138	447		114		8.5		5.77	4.9	2.98	4.27	4.9
QUOTE TERRENO	201.00	201.84	201.80	201.78		201.78		201.82		201.87	201.92	201.91	201.8	201.77
PROGRESSIVE PROGETTO			-5.68	-5.68		-5.67		-5.65		-5.67		-5.72		
DISTANZE PARZIALI PROGETTO			0.00	0.00		0.06		0.09		0.09		0.09		
QUOTE PROGETTO	201.00	201.75	201.75	201.77		201.80	201.81	201.82		201.87	201.87	201.86	201.8	201.77

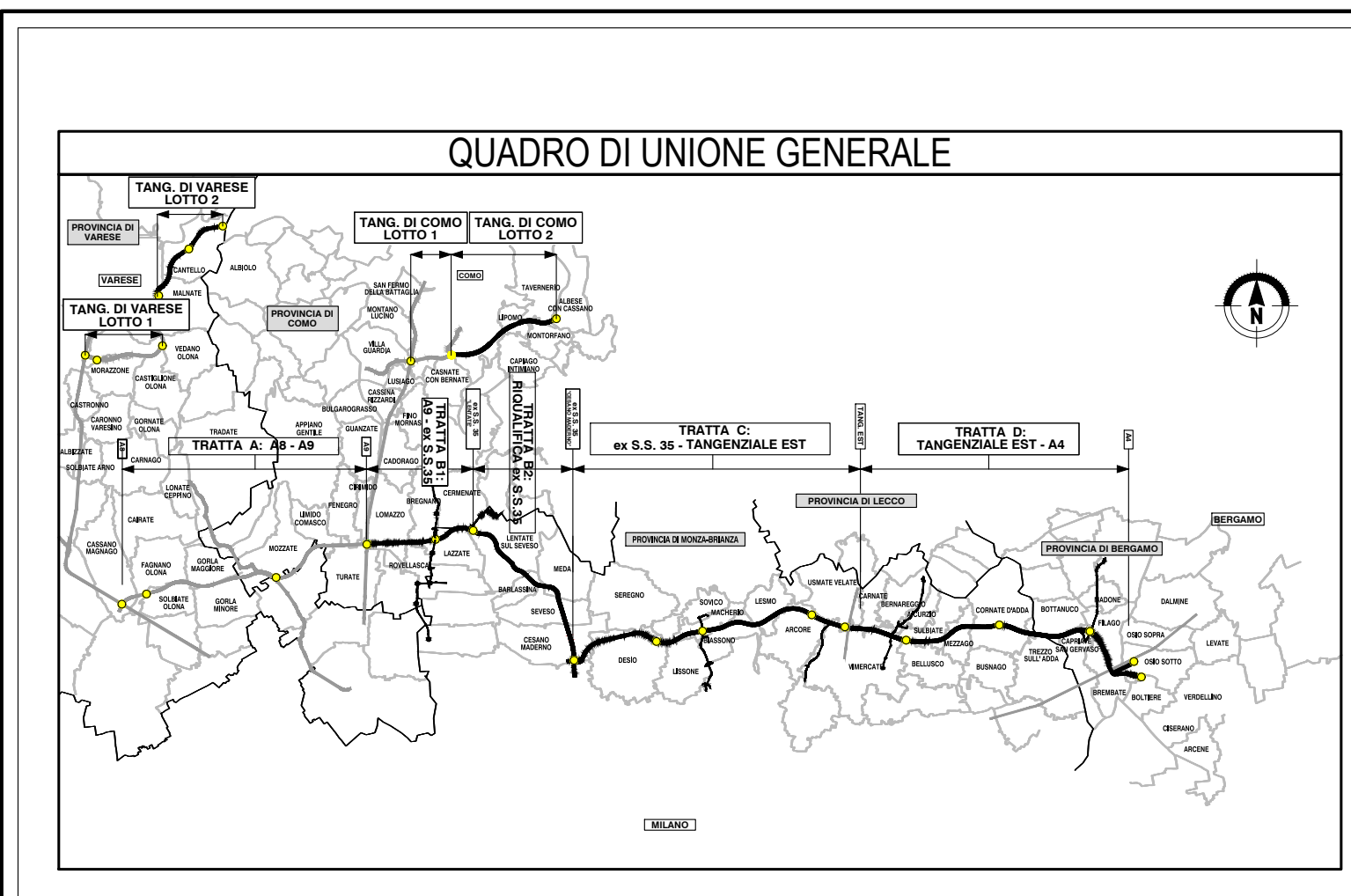
C-E-D
 Sez. 260
 Progr.: 5+582.81
 Scala : 1:200.200
 Q.Rif.: 1:90.00



Volume cumulato alla progressiva 5+582.81

Area St.	441.00
Area Rip.	0.00
Vol. St. (norm.)	2898.57
Vol. Rip. (norm.)	0.00
Vol. St. (omni.)	3104.96
Vol. Rip. (omni.)	0.00
Vol. (diff.)	3104.96

PROGRESSIVE TERRENO	46.00		47.27	47.15		47.27		47.38		48.00	48.00	48.00	48.00	48.00
DISTANZE PARZIALI TERRENO		0.62	1.89	6.99		6.99		6.99		6.99	6.99	6.99	6.99	6.99
QUOTE TERRENO	201.67	201.79	201.77	201.77		201.77		201.84		201.87	201.87	201.87	201.87	201.87
PROGRESSIVE PROGETTO			-0.04	-0.04		-0.05		-0.05		-0.05		-0.05		
DISTANZE PARZIALI PROGETTO			0.00	0.00		0.00		0.00		0.00		0.00		
QUOTE PROGETTO	201.79	201.77	201.77	201.78		201.80	201.81	201.82		201.87	201.87	201.86	201.84	201.77



COLLEGAMENTO AUTOSTRADALE
DALMINE-COMO-VARESE-VALICO DEL GAGGIOLO E OPERE AD ESSO CONNESSE

PROGETTO ESECUTIVO
TRATTA C

PROGETTO STRADALE
ASSE PRINCIPALE
SEZIONI TRASVERSALI
SEZIONI TRASVERSALI - TAV.61

IDENTIFICAZIONE ELABORATO			CONTRANTE GENERALE		
ANNO	DATA	REVISIONI	DATA	REVISIONI	ELABORAZIONE PROGETTUALE
2023	31 Agosto 2023	001	31 Agosto 2023	001	
PROGETTO	PROGETTO	PROGETTO	PROGETTO	PROGETTO	
SCALA	1:200	1:200	1:200	1:200	
CONCEDENTE		CONCESSIONARIO		PROGETTISTA	
CONCEDENTE		CONCESSIONARIO		PROGETTISTA	