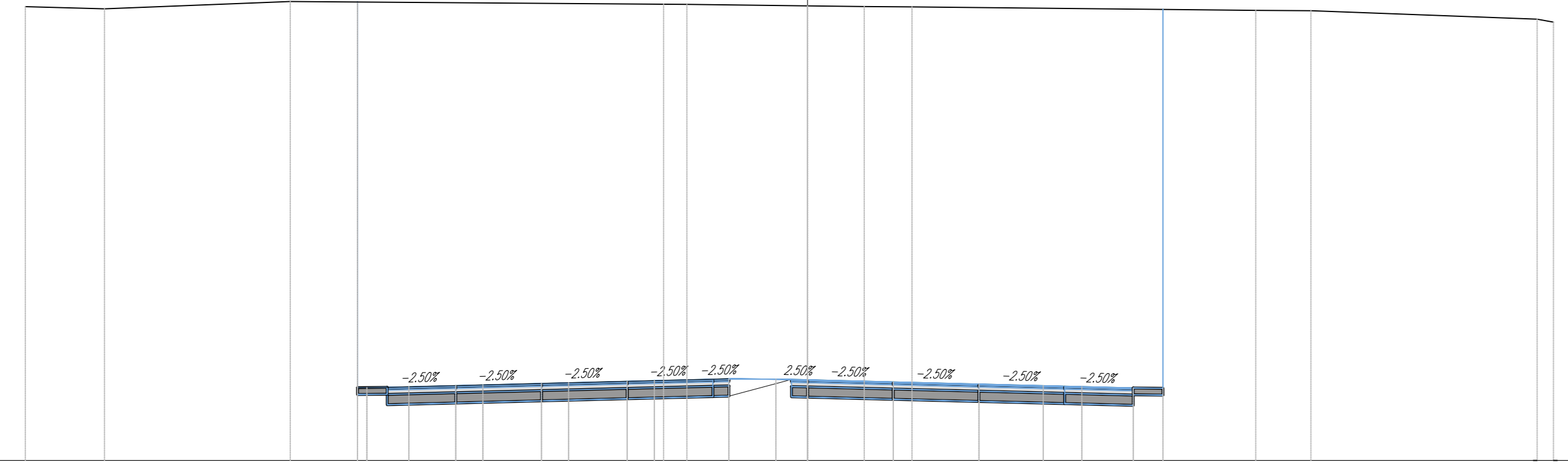


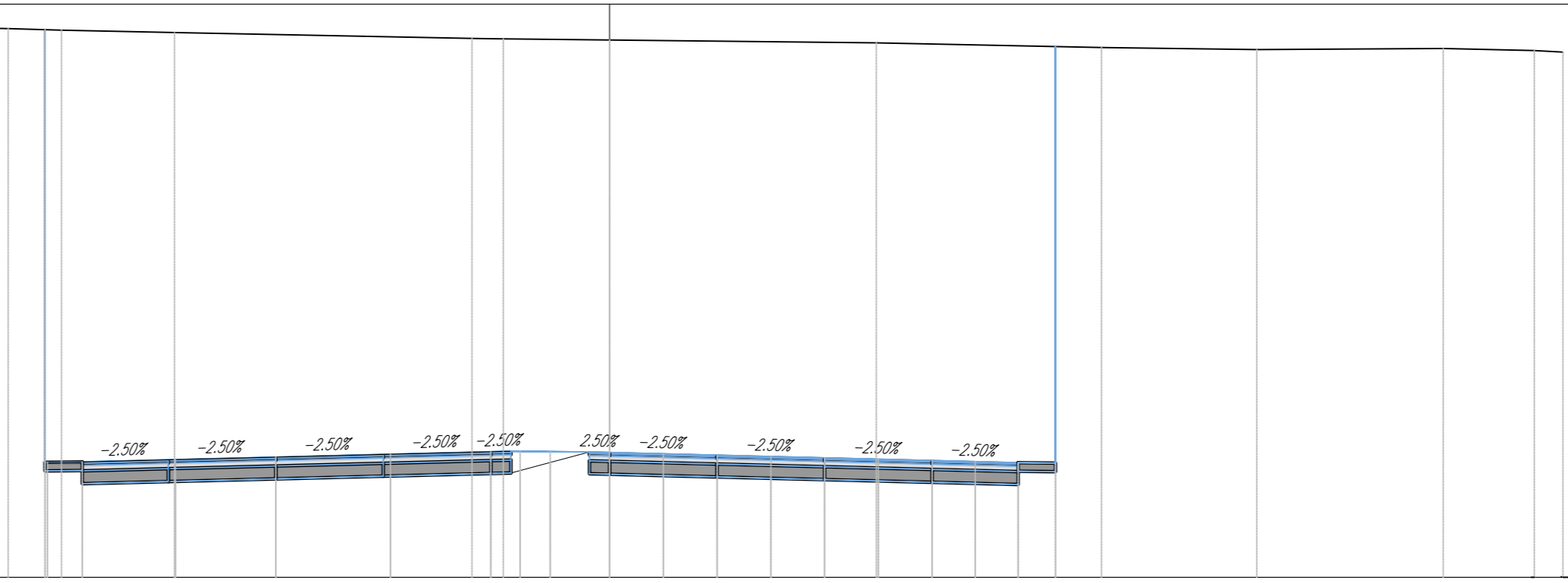
C-E-D  
 Sez. 61  
 Progr.: 11+425.00  
 Scala : 1:200.200  
 Q.Rif.: 200.00



Volume cumulato alla progressiva 11+425.00	
Area St.	607.23
Area Rp.	0.00
Vol. St. (incem.)	13962.21
Vol. Rp. (incem.)	0.00
Vol. St. (cumul.)	31194.26
Vol. Rp. (cumul.)	4944.24
Vol. (gRT)	26250.02

PROGRESSIVE TERRENO	20855	20870	20885	20900	20915	20930	20945	20960	20975	20990	20995	21010	21025
DISTANZE PARZIALI TERRENO	14	14	14	14	15	15	15	15	15	15	15	15	16
QUOTE TERRENO	20855	20870	20885	20900	20915	20930	20945	20960	20975	20990	20995	21010	21025
PROGRESSIVE PROGETTO	21017	21032	21047	21062	21077	21092	21107	21122	21137	21152	21167	21182	21197
DISTANZE PARZIALI PROGETTO	15	15	15	15	15	15	15	15	15	15	15	15	16
QUOTE PROGETTO	21017	21032	21047	21062	21077	21092	21107	21122	21137	21152	21167	21182	21197

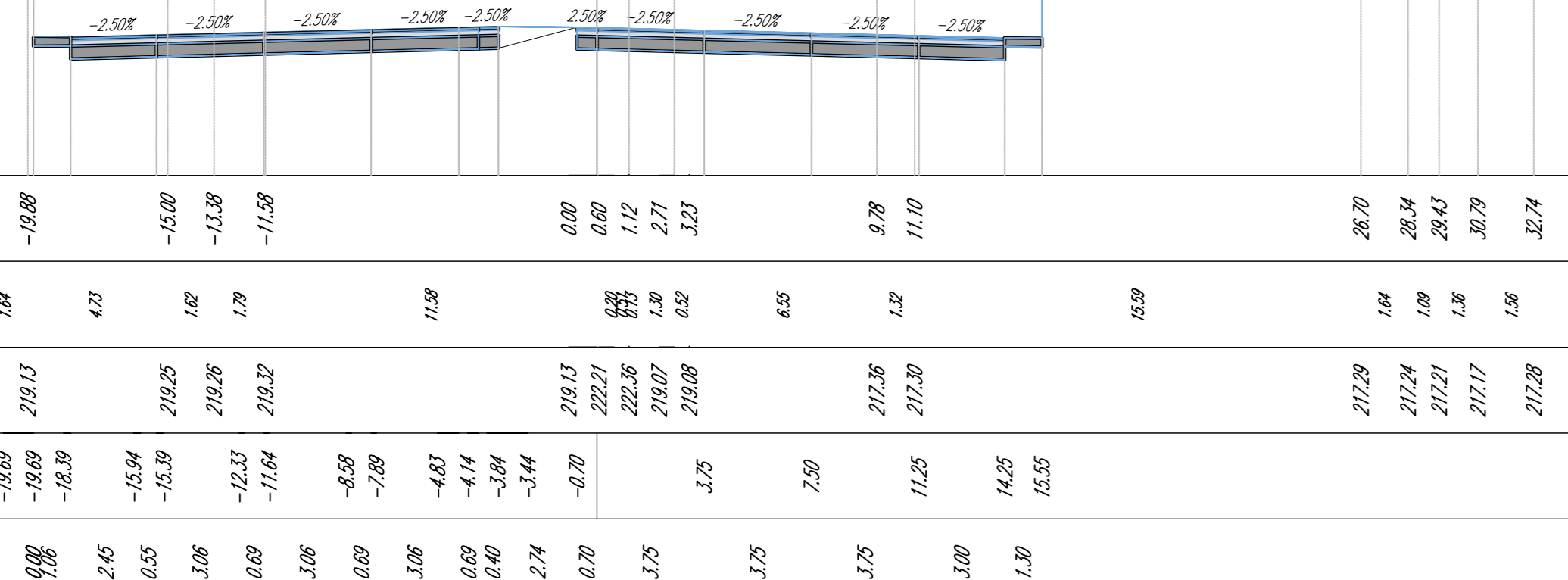
C-E-D  
 Sez. 62  
 Progr.: 11+450.00  
 Scala : 1:200.200  
 Q.Rif.: 200.00



Volume cumulato alla progressiva 11+450.00	
Area St.	536.96
Area Rp.	0.00
Vol. St. (incem.)	14327.32
Vol. Rp. (incem.)	0.00
Vol. St. (cumul.)	32631.60
Vol. Rp. (cumul.)	4944.24
Vol. (gRT)	27687.36

PROGRESSIVE TERRENO	21044	21059	21074	21089	21104	21119	21134	21149	21164	21179	21194	21209	21224
DISTANZE PARZIALI TERRENO	15	15	15	15	15	15	15	15	15	15	15	15	16
QUOTE TERRENO	21044	21059	21074	21089	21104	21119	21134	21149	21164	21179	21194	21209	21224
PROGRESSIVE PROGETTO	21211	21226	21241	21256	21271	21286	21301	21316	21331	21346	21361	21376	21391
DISTANZE PARZIALI PROGETTO	15	15	15	15	15	15	15	15	15	15	15	15	16
QUOTE PROGETTO	21211	21226	21241	21256	21271	21286	21301	21316	21331	21346	21361	21376	21391


C-E-D  
 Sez. 63  
 Progr.: 11+475.00  
 Scala : 1:200.200  
 Q.Rif.: 200.00



Volume cumulato alla progressiva 11+475.00	
Area St.	958.84
Area Rp.	0.00
Vol. St. (incem.)	13159.83
Vol. Rp. (incem.)	0.00
Vol. St. (cumul.)	33641.61
Vol. Rp. (cumul.)	4944.24
Vol. (gRT)	28697.37

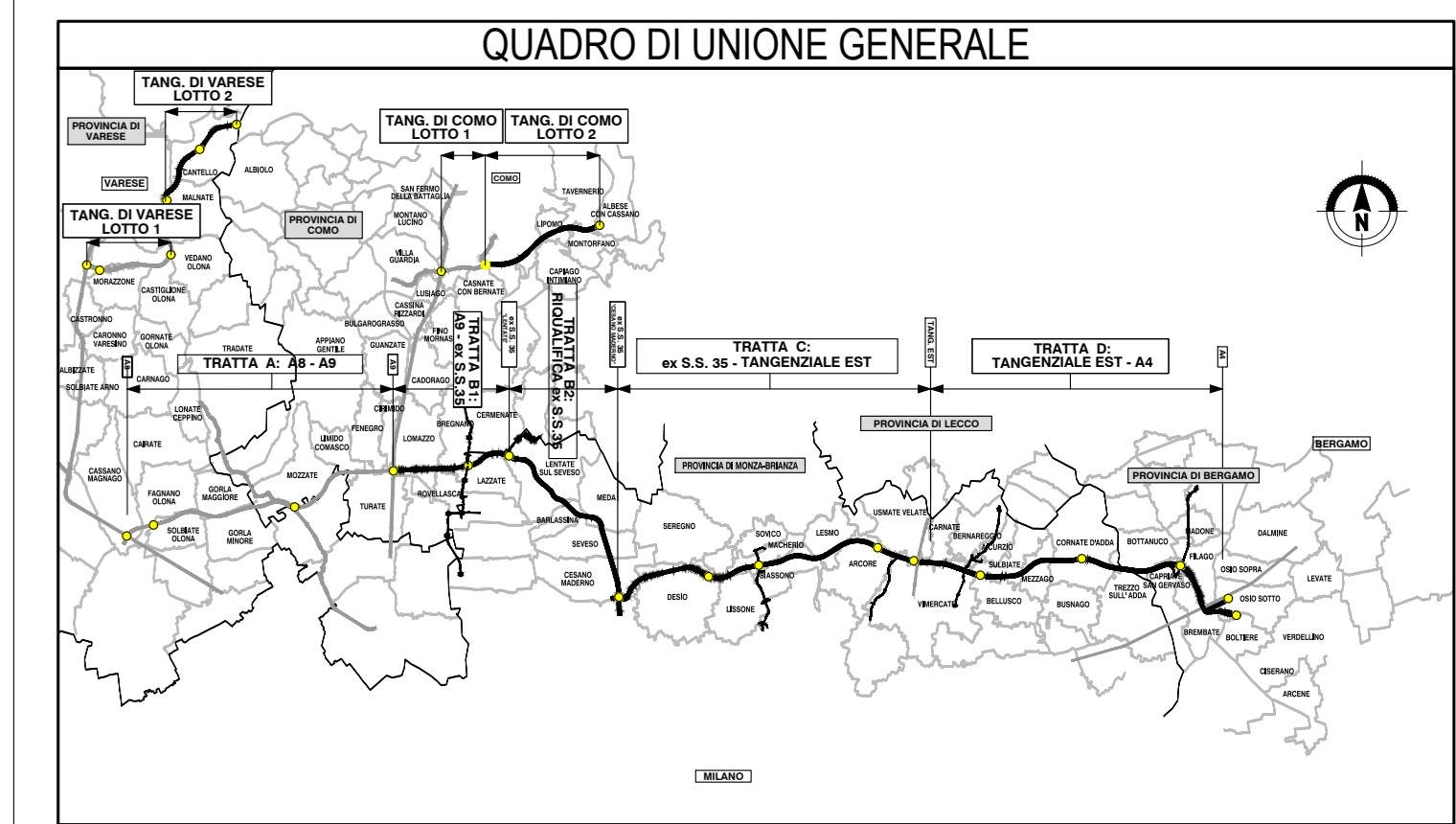
PROGRESSIVE TERRENO	21227	21242	21257	21272	21287	21302	21317	21332	21347	21362	21377	21392	21407
DISTANZE PARZIALI TERRENO	14	14	14	14	14	14	14	14	14	14	14	14	15
QUOTE TERRENO	21227	21242	21257	21272	21287	21302	21317	21332	21347	21362	21377	21392	21407
PROGRESSIVE PROGETTO	21401	21416	21431	21446	21461	21476	21491	21506	21521	21536	21551	21566	21581
DISTANZE PARZIALI PROGETTO	15	15	15	15	15	15	15	15	15	15	15	15	16
QUOTE PROGETTO	21401	21416	21431	21446	21461	21476	21491	21506	21521	21536	21551	21566	21581

C-E-D  
 Sez. 64  
 Progr.: 11+500.00  
 Scala : 1:200.200  
 Q.Rif.: 200.00



Volume cumulato alla progressiva 11+500.00	
Area St.	503.39
Area Rp.	0.00
Vol. St. (incem.)	13627.65
Vol. Rp. (incem.)	0.00
Vol. St. (cumul.)	35049.26
Vol. Rp. (cumul.)	4944.24
Vol. (gRT)	30095.02

PROGRESSIVE TERRENO	21434	21449	21464	21479	21494	21509	21524	21539	21554	21569	21584	21599	21614
DISTANZE PARZIALI TERRENO	14	14	14	14	14	14	14	14	14	14	14	14	15
QUOTE TERRENO	21434	21449	21464	21479	21494	21509	21524	21539	21554	21569	21584	21599	21614
PROGRESSIVE PROGETTO	21601	21616	21631	21646	21661	21676	21691	21706	21721	21736	21751	21766	21781
DISTANZE PARZIALI PROGETTO	15	15	15	15	15	15	15	15	15	15	15	15	16
QUOTE PROGETTO	21601	21616	21631	21646	21661	21676	21691	21706	21721	21736	21751	21766	21781



CONSORZIO INTERMUNICIPALE  
 COLLEGAMENTO AUTOSTRADALE  
 DALMINE-COMO-VARESE-VALICO DEL GAGGIOLO E OPERE AD ESSO CONNESSE  
 OPERE D'OPERA INFERIORE  
**PROGETTO ESECUTIVO**  
 TRATTA C  
 PROGETTO STRADALE  
 ASSE PRINCIPALE  
 SEZIONI TRASVERSALI  
 SEZIONI TRASVERSALI - Tav. 124

CONTRAENTE GENERALE		ELABORAZIONE PROGETTUALE	
PEDELOBARDA NUOVA S.p.A.		PEDELOBARDA NUOVA S.p.A.	
DATA	REVISIONE	PROGETTISTA	REVISIONISTA
21.06.2024	001	Ing. Andrea Marini	Ing. Andrea Marini
21.06.2024	002		
21.06.2024	003		

CONCEDENTE: AUTOSTRADE A.S.P. CONSORZIO INTERMUNICIPALE DALMINE-COMO-VARESE-VALICO  
 CONCESSIONARIO: CONSORZIO INTERMUNICIPALE DALMINE-COMO-VARESE-VALICO  
 PROGETTISTA: ING. ANDREA MARINI S.p.A.