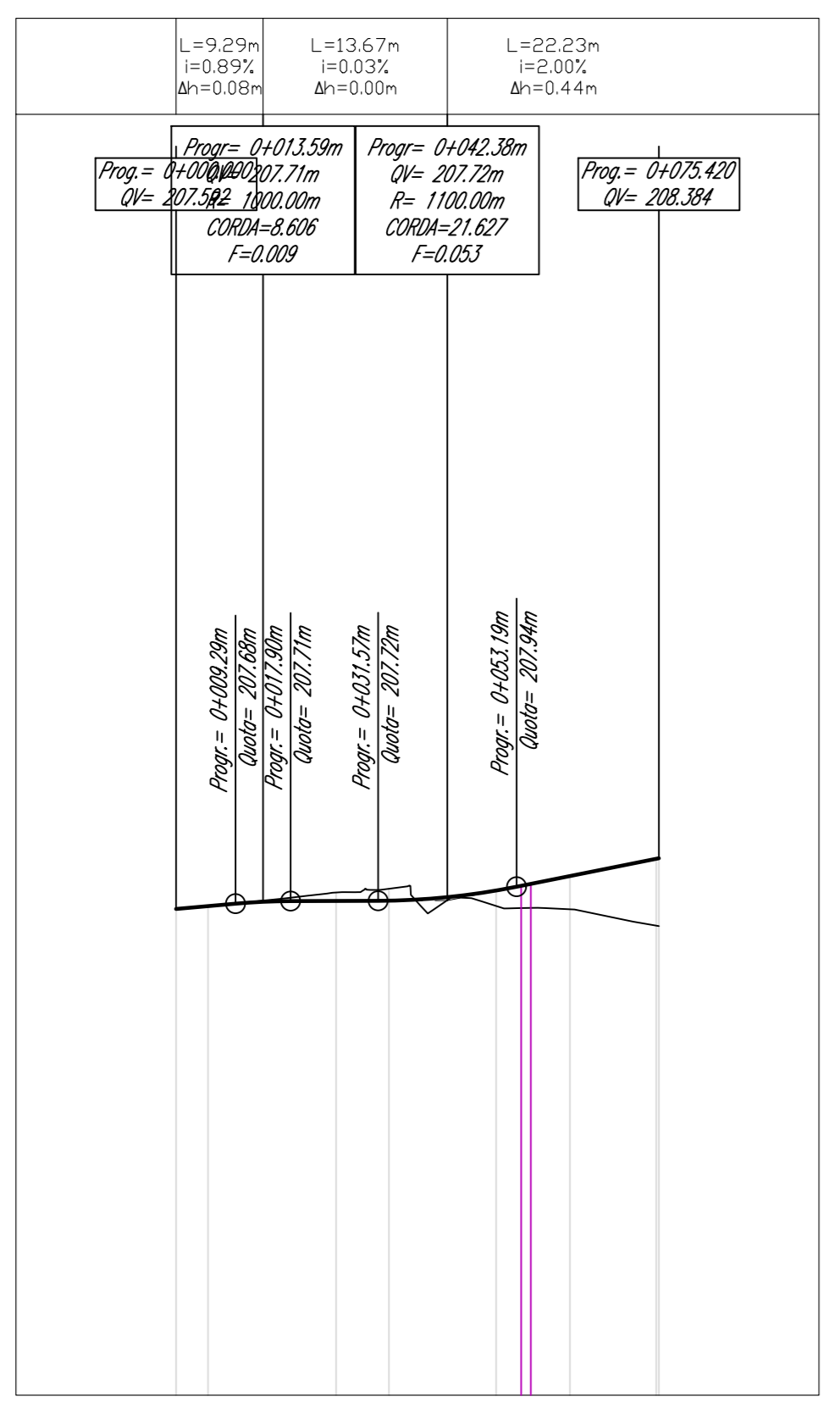


← A8/A9 A4 →
Profilo: Ramo 29A Tang Est
Scala: 200:20 - Q.Rif. : 200.00


LIVELLETTA



NUMERO SEZIONE	1	2	3	4	5	6	7	8
DISTANZE PROGRESSIVE	0+000,00	0+000,00	0+000,00	0+000,00	0+000,00	0+000,00	0+000,00	0+000,00
DISTANZE PARZIALI	4,99	20,01	8,26	16,74	11,52	13,48	12	
QUOTE PROGETTO	202,59	202,59	202,59	202,59	202,59	202,59	202,59	202,59
QUOTE TERRENO	202,59	202,59	202,59	202,59	202,59	202,59	202,59	202,59
DIFFERENZA QUOTE	0,00	0,00	0,00	0,00	0,00	0,00	0,00	0,00
ANDAMENTO PLANIMETRICO	L=4,99m R=50,00m		L=56,53m R=50,00m		L=13,90m			
ANDAMENTO CICLI	Sinistro		Destro		Sinistro			
ETTOMETRICHE	00 00							

← A8/A9 A4 →
Profilo: Ramo 29B Tang Est
Scala: 200:20 - Q.Rif. : 200.00

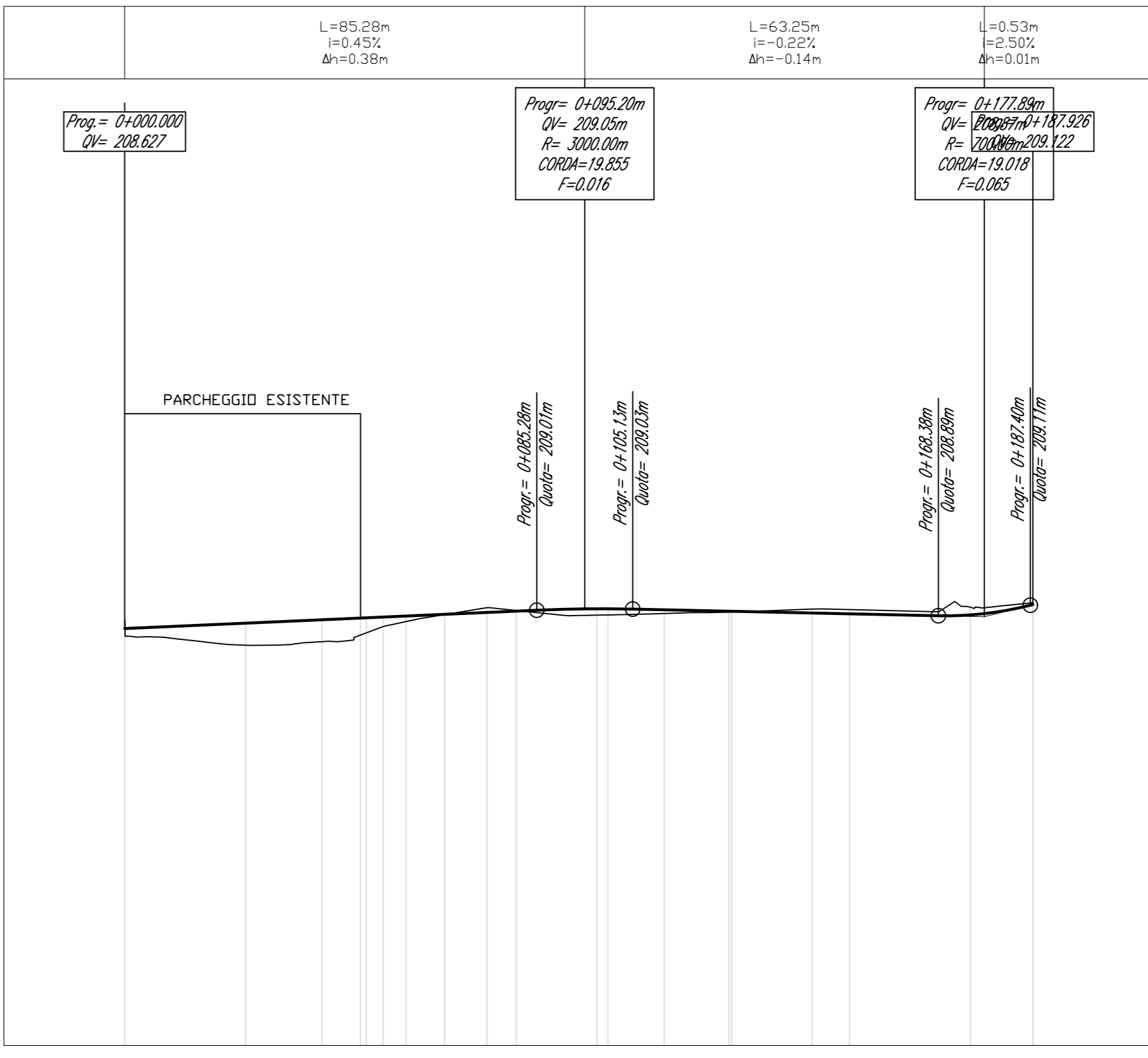
LIVELLETTA



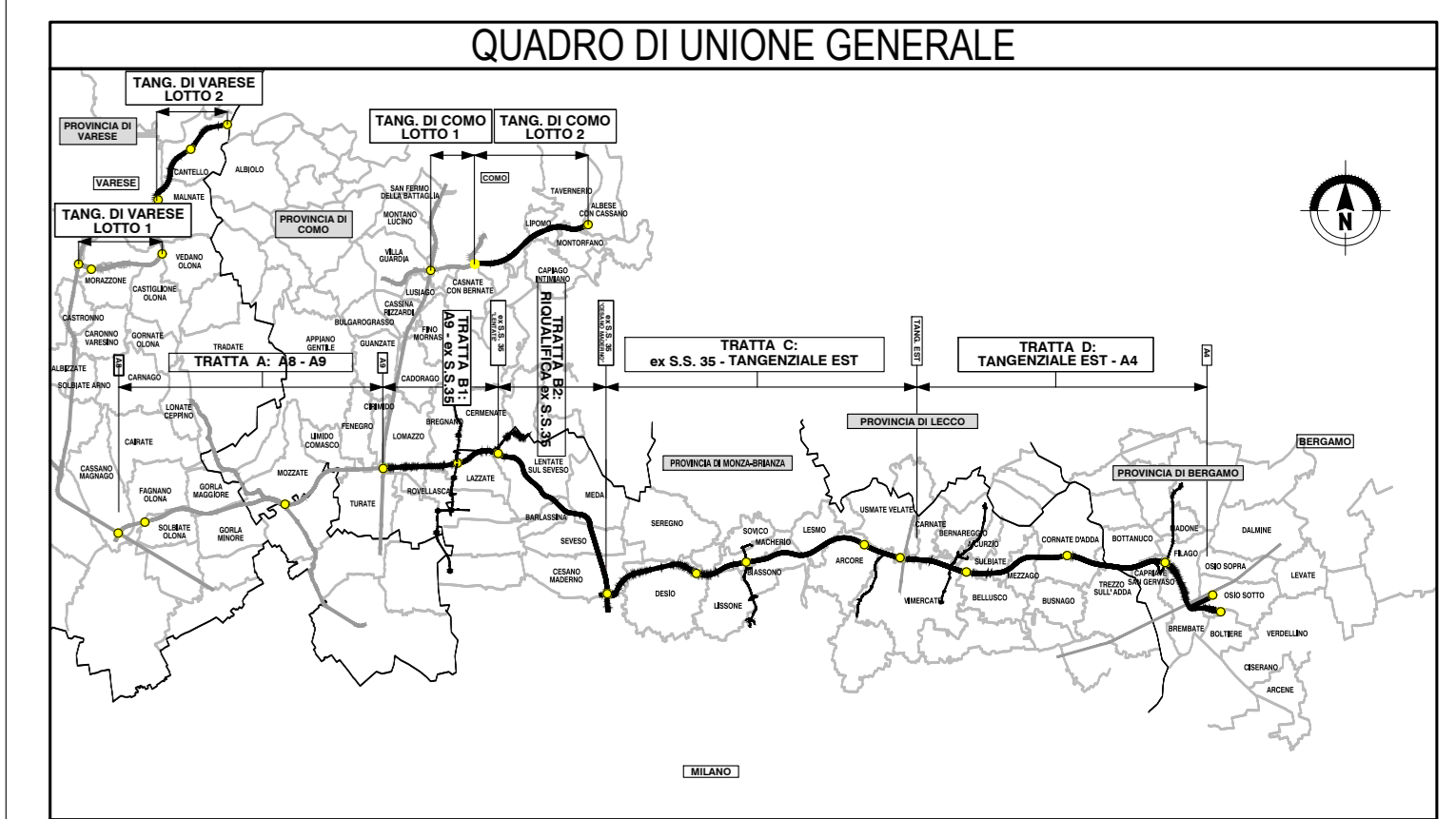
NUMERO SEZIONE	1	2	3	4	5	6	7
DISTANZE PROGRESSIVE	0+000,00	0+000,00	0+000,00	0+000,00	0+000,00	0+000,00	0+000,00
DISTANZE PARZIALI	21,96	1,04	12,05	12,95	2,80		
QUOTE PROGETTO	202,59	202,59	202,59	202,59	202,59	202,59	202,59
QUOTE TERRENO	202,59	202,59	202,59	202,59	202,59	202,59	202,59
DIFFERENZA QUOTE	0,00	0,00	0,00	0,00	0,00	0,00	0,00
ANDAMENTO PLANIMETRICO	L=21,96m R=15,00m		L=30,17m R=15,00m		L=5,00m		
ANDAMENTO CICLI	Sinistro		Destro		Sinistro		
ETTOMETRICHE	00 00						

← A8/A9 A4 →
Profilo: Ramo 34 Tang Est
Scala: 200:20 - Q.Rif. : 200.00

LIVELLETTA



NUMERO SEZIONE	1	2	3	4	5	6	7	8	9	10	11	12	13	14	15	16	17	18	19
DISTANZE PROGRESSIVE	0+000,00	0+000,00	0+000,00	0+000,00	0+000,00	0+000,00	0+000,00	0+000,00	0+000,00	0+000,00	0+000,00	0+000,00	0+000,00	0+000,00	0+000,00	0+000,00	0+000,00	0+000,00	0+000,00
DISTANZE PARZIALI	25,00	15,80	5,00	8,81	6,04	16,67	2,29	1,65	13,50	16,67	7,74	25,00	12,83						
QUOTE PROGETTO	202,59	202,59	202,59	202,59	202,59	202,59	202,59	202,59	202,59	202,59	202,59	202,59	202,59	202,59	202,59	202,59	202,59	202,59	202,59
QUOTE TERRENO	202,59	202,59	202,59	202,59	202,59	202,59	202,59	202,59	202,59	202,59	202,59	202,59	202,59	202,59	202,59	202,59	202,59	202,59	202,59
DIFFERENZA QUOTE	-0,17	-0,09	-0,09	-0,09	-0,09	-0,09	-0,09	-0,09	-0,09	-0,09	-0,09	-0,09	-0,09	-0,09	-0,09	-0,09	-0,09	-0,09	-0,09
ANDAMENTO PLANIMETRICO	L=40,80m R=14,86m		L=16,67m R=150,00m		L=27,88m R=150,00m		L=16,67m R=50,00m		L=43,67m										
ANDAMENTO CICLI	Sinistro		Destro		Sinistro		Destro		Sinistro										
ETTOMETRICHE	00 01																		



CONFERENZA REGIONALE DELLO STATO
CONFERENZA REGIONALE DELLO STATO

COLLEGAMENTO AUTOSTRADALE DALMINE-COMO-VARESE-VALICO DEL GAGGIOLO E OPERE AD ESSO CONNESSE

PROGETTO ESECUTIVO TRATTA C

PROGETTO STRADALE INTERCONNESSIONE TANGENZIALE EST
PROFILO LONGITUDINALE - RAMPA "29A - 29B - 34"

CONTRAENTE GENERALE
PEDELOMBARDA NUOVA S.c.p.a.

CONCESSIONARIO
CONCESSIONARIO

REVISIONE
 DATA: 30 luglio 2023
 REVISIONE: 012 A

ELABORAZIONE PROGETTUALE
 RESPONSABILE PROGETTO: Ing. Marco Rossi
 RESPONSABILE INTERADAZIONE: Ing. Marco Rossi
 RESPONSABILE SPECIFICAZIONE: Ing. Marco Rossi
 RESPONSABILE VERIFICA: Ing. Marco Rossi

PRODOTTORE
 Ing. Marco Rossi

PRODOTTORE
 Ing. Marco Rossi