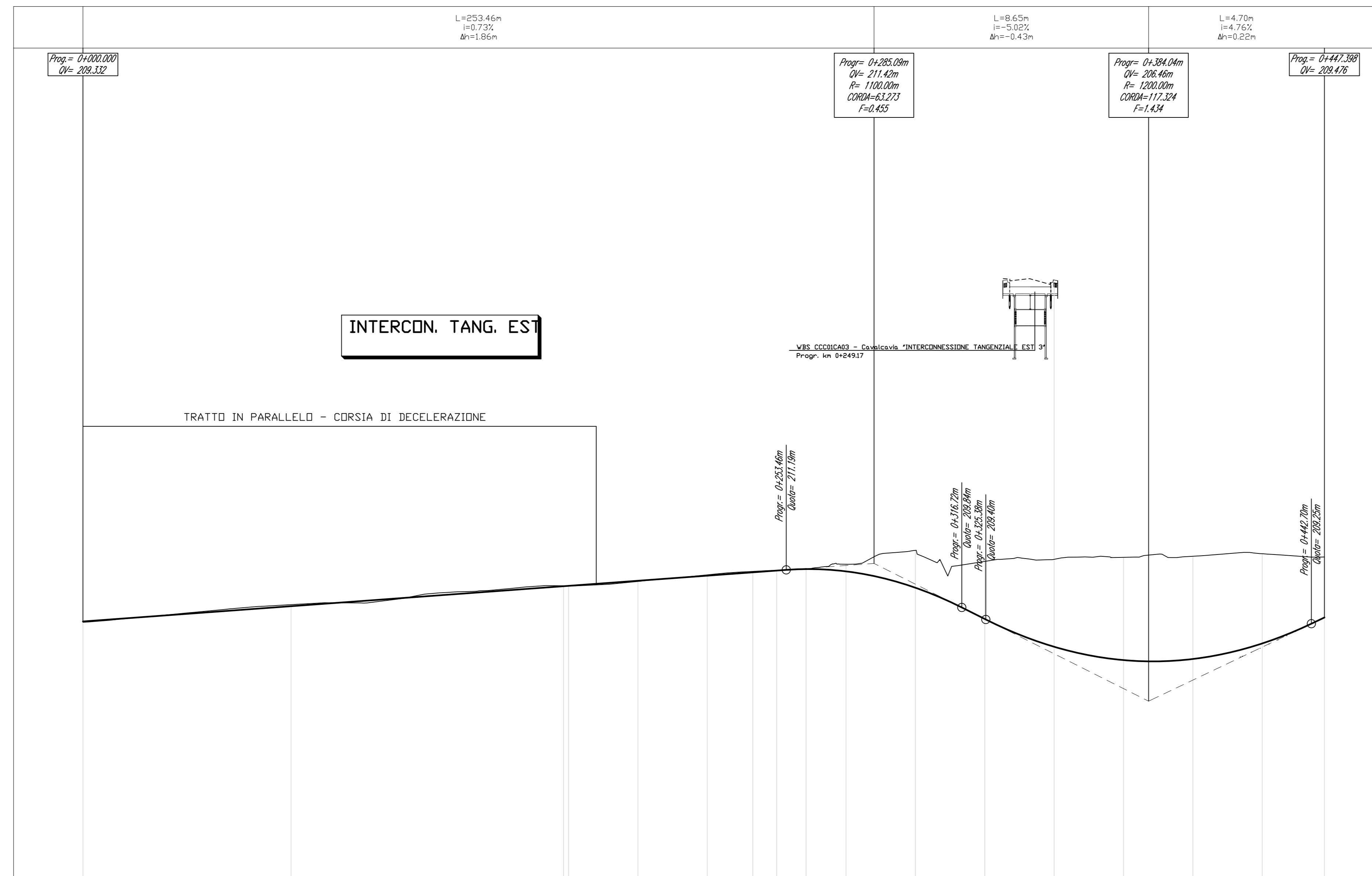
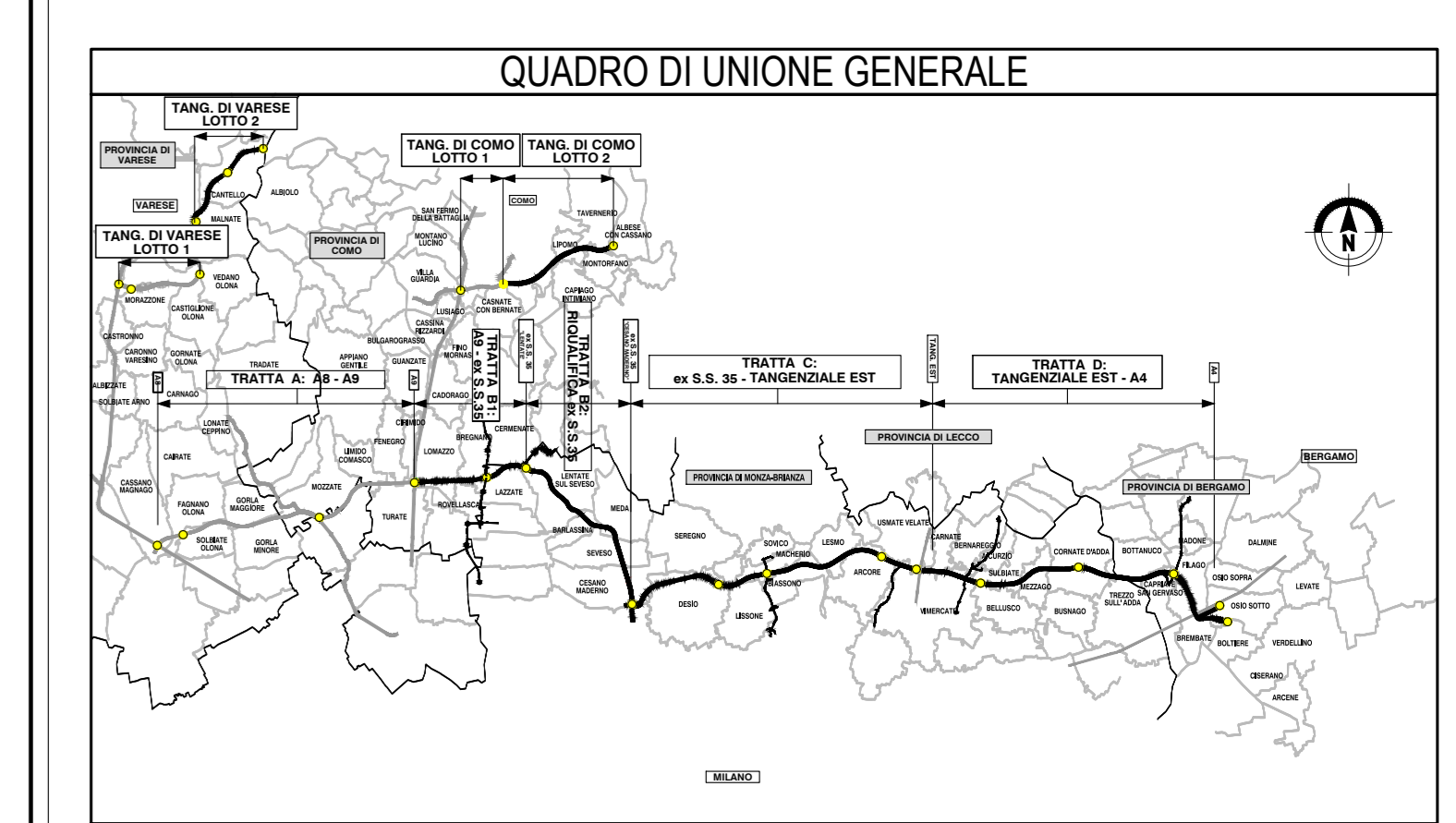
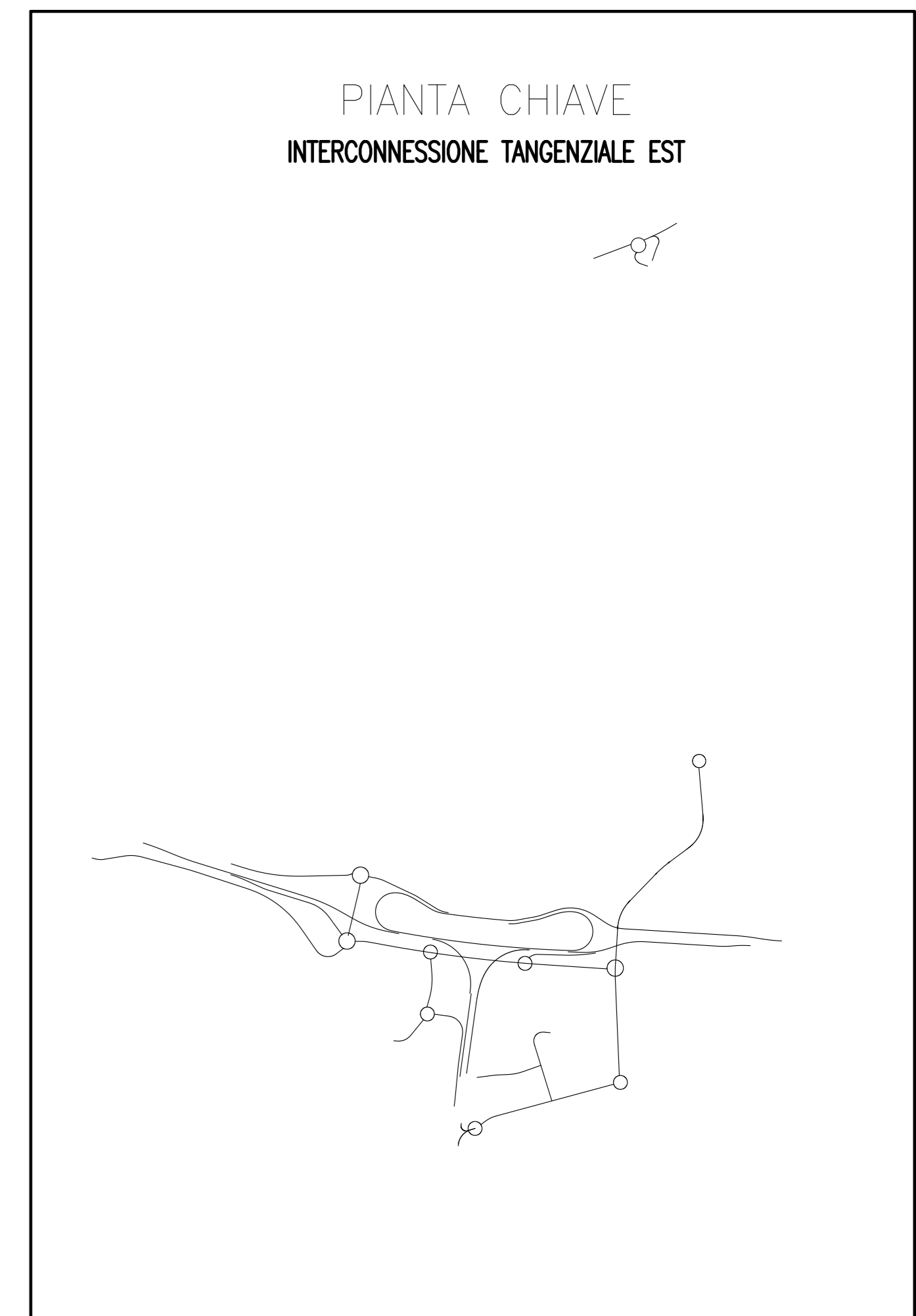


Profilo: Ramo 21 Tang Est
Scala: 1000:100 - Q.Rif. : 200.00

LIVELLETTE



NUMERO SEZIONE	1	2	3	4	5	6	7	8	9	10	11	12	13	14	15	16	17		
DISTANZE PROGRESSIVE	0+000.00	0+075.00	0+153.00	0+228.00	0+303.00	0+378.00	0+453.00	0+528.00	0+603.00	0+678.00	0+753.00	0+828.00	0+903.00	0+978.00	0+1053.00	0+1128.00	0+1203.00	0+1278.00	
DISTANZE PARZIALI		75,00	78,00	75,00	75,00	75,00	75,00	75,00	75,00	75,00	75,00	75,00	75,00	75,00	75,00	75,00	75,00	22,40	
QUOTE PROGETTO	208,157	208,157	208,157	208,157	208,157	208,157	208,157	208,157	208,157	208,157	208,157	208,157	208,157	208,157	208,157	208,157	208,157	208,157	208,157
QUOTE TERRENO	208,157	208,157	208,157	208,157	208,157	208,157	208,157	208,157	208,157	208,157	208,157	208,157	208,157	208,157	208,157	208,157	208,157	208,157	208,157
DIFFERENZA QUOTE	0,00	0,00	0,00	0,00	0,00	0,00	0,00	0,00	0,00	0,00	0,00	0,00	0,00	0,00	0,00	0,00	0,00	0,00	0,00
ANDAMENTO PLANIMETRICO	L=124,07m A=127,00m L=134,35m R=130,00m L=124,07m L=124,07m																		
ANDAMENTO CIGLI	Sicilia (green dashed line), Destro (red solid line)																		
ETOMETRICHE	00 01 02 03 04																		



COLLEGAMENTO AUTOSTRADALE DALMINE-COMO-VARESE-VALICO DEL GAGGIOLO E OPERE AD ESSO CONNESSE

PROGETTO ESECUTIVO TRATTA C

PROGETTO STRADALE INTERCONNESSIONE TANGENZIALE EST PROFILO LONGITUDINALE RAMPA "35"

CONTRATTO GENERALE: PEDELOMBARDA NUOVA S.p.A.

CONCESSIONARI: CONSORZIO REGIONALE AUTOSTRADE, REGIONALE AUTOSTRADE, REGIONALE AUTOSTRADE

PROGETTISTA: PEDELOMBARDA NUOVA S.p.A.

DATA: 30 luglio 2023

SCALA: 1:1000/1:100

REVISIONI: [Table with columns for data, revision, and elaborazione progettuale]

CONCEDIENTE: [Table with columns for data, revision, and elaborazione progettuale]

PROGETTISTA: [Table with columns for data, revision, and elaborazione progettuale]