A4

A8/A9

Profilo: RAMO 13 SV2 - (16)
Scala: 1000:100 - Q.Rif. : 185.00

LIVELLETTE

L	i	Δh
27.19m	2.68%	0.73m
3.28m	3.21%	0.11m
9.20m	2.36%	0.22m
32.73m	-4.35%	-1.42m
84.28m	1.96%	1.65m
102.07m	0.93%	0.95m
1.03m	-0.34%	0.00m
2.00m	0.28%	0.01m

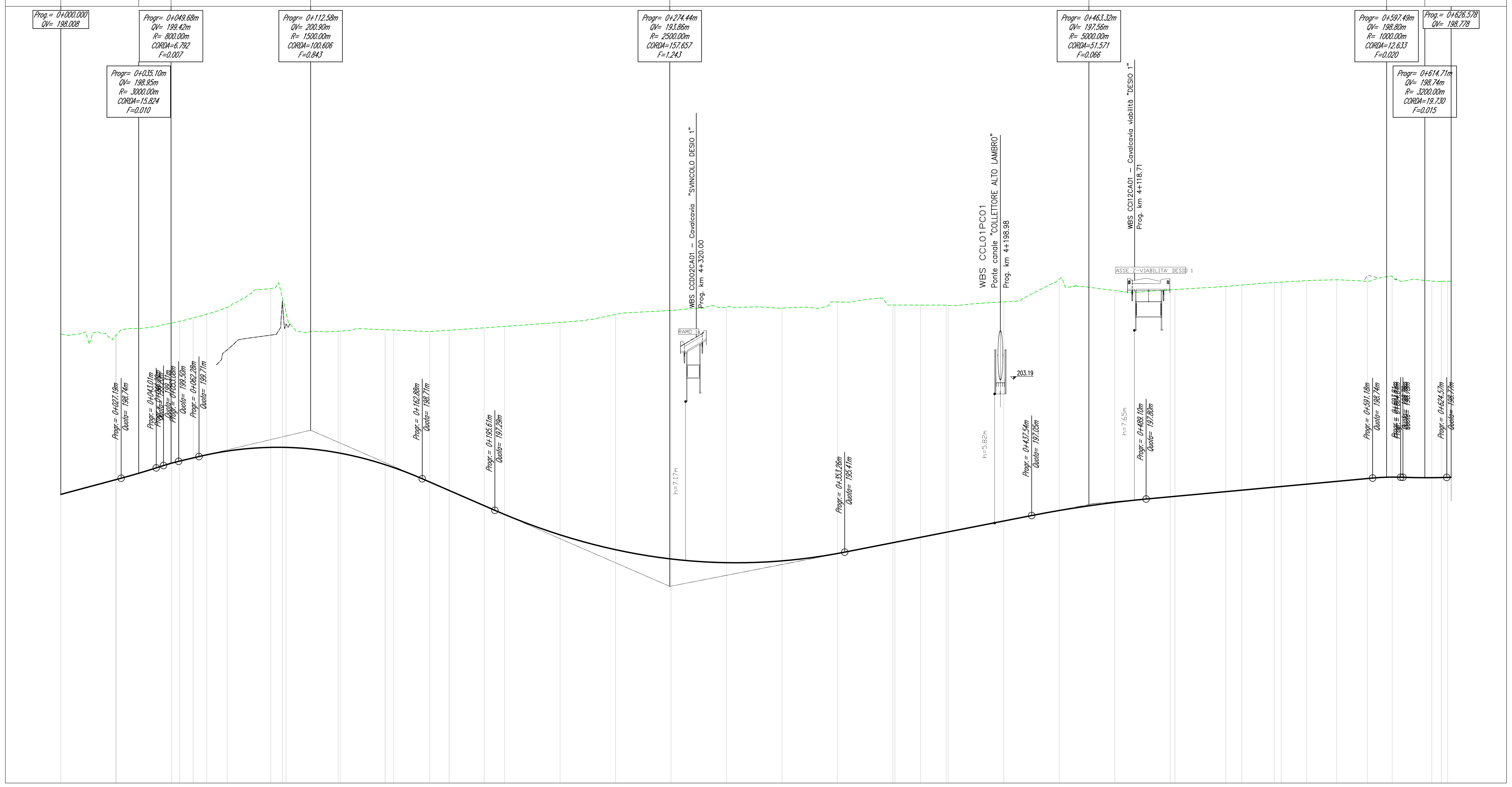

NUMERO SEZIONE	DISTANZE PROGRESSIVE	QUOTE PROGETTO	QUOTE TERRENO	DIFFERENZA QUOTE
1	0+000.00	198.01	205.24	-7.23
2 3	0+024.69 / 0+025.00	198.67 / 198.68	205.18	-6.52
4	0+050.00	199.42	205.73	-6.31
5	0+053.59	199.51	205.81	-6.30
6	0+059.66	199.65	205.96	-6.31
7	0+065.73	199.79	206.13	-6.34
8	0+075.00	199.96	206.44	-6.48
9	0+094.63	200.13	207.28	-7.15
10 11	0+100.00 / 0+101.53	200.15	206.83 / 206.80	-6.68 / -6.66
12 13	0+125.00 / 0+126.03	199.88 / 199.86	205.37 / 205.35	-5.49 / -5.51
14	0+146.15	199.35	205.43	-6.08
15	0+150.00	199.22	205.41	-6.20
16	0+166.28	198.57	205.35	-6.78
17	0+175.00	198.19	205.41	-7.22
18	0+190.78	197.50	205.51	-8.01
19	0+200.00	197.10	205.58	-8.47
20	0+225.00	196.18	205.76	-9.58
21	0+250.00	195.52	206.12	-10.60
22	0+275.00	195.10	206.30	-11.20
23	0+300.00	194.93	206.44	-11.51
24	0+325.00	195.01	206.40	-11.39
25	0+350.00	195.34	206.68	-11.34
26 27	0+375.00 / 0+375.90	195.87 / 195.89	206.54 / 206.54	-10.70 / -10.65
28	0+387.47	196.07	206.54	-10.46
29 30	0+399.03 / 0+400.00	196.32 / 196.34	206.57 / 206.52	-10.25 / -10.20
31	0+425.00	196.81	206.68	-9.87
32	0+450.00	197.28	207.70	-10.42
33	0+475.00	197.65	207.19	-9.54
34 35	0+500.00 / 0+502.11	197.90 / 197.92	207.23 / 207.24	-9.33 / -9.32
36	0+525.00	198.13	207.38	-9.25
37	0+532.22	198.20	207.44	-9.24
38	0+546.85	198.33	207.56	-9.22
39	0+550.00	198.36	207.58	-9.21
40	0+561.49	198.47	207.64	-9.17
41	0+575.00	198.59	207.68	-9.08
42	0+588.82	198.72	207.61	-8.89
43	0+600.00	198.79	207.83	-9.05
44	0+617.86	198.76	207.62	-8.86
45	0+622.22	198.77	207.61	-8.84
46	0+626.58	198.77	207.61	-8.84

DISTANZE PARZIALI: 24,69 0,31 25,00 3,59 6,07 6,07 9,27 19,63 5,37 1,53 23,47 1,03 20,12 3,85 16,28 8,72 15,78 9,22 25,00 25,00 25,00 25,00 25,00 25,00 25,00 0,90 11,56 11,56 0,97 25,00 25,00 25,00 25,00 2,11 22,89 7,22 14,63 3,15 11,49 13,51 13,82 11,18 17,86 4,36 [illegible]

ANDAMENTO PLANIMETRICO: Lrett=24.69m; L=28.90m A=85.00; L=12.15m R=250.00m; L=28.90m A=85.00; Lrett=6.90m; L=24.50m A=70.00; L=40.25m R=200.00m; L=24.50m A=70.00; Lrett=185.13m; L=23.13m R=599.00m; Lrett=103.09m; L=30.10m A=85.00; L=29.27m R=240.00m; L=27.34m A=81.00; L=29.04m A=85.20; L=8.72m R=250.00m

ANDAMENTO CIGLI (Sinistro / Destro): 0+024.69 SX -2.50% DX 2.50%; L=28.90; 0+053.59 SX -6.00% DX 6.00%; 0+065.73 SX -6.00% DX 6.00%; L=28.90; 0+094.63 SX -2.50% DX 2.50%; 0+101.53 SX 2.50% DX 2.50%; L=24.50; 0+126.03 SX 6.00% DX -6.00%; 0+166.28 SX 6.00% DX -6.00%; L=24.50; 0+190.78 SX 2.50% DX -2.50%; L=35.90; 0+375.90 SX 6.00% DX -6.00%; 0+399.03 SX 6.00% DX -6.00%; L=40.97; L=92.22; 0+532.22 SX -6.00% DX 6.00%; 0+561.49 SX -6.00% DX 6.00%; 0+600.00 SX -6.00% DX 6.00%; L=26.58; 0+626.58 SX -6.75% DX 6.75%

ETTOMETRICHE: 00 01 02 03 04 05 06 06

PIANTA CHIAVE
SVINCOLO DI DESIO

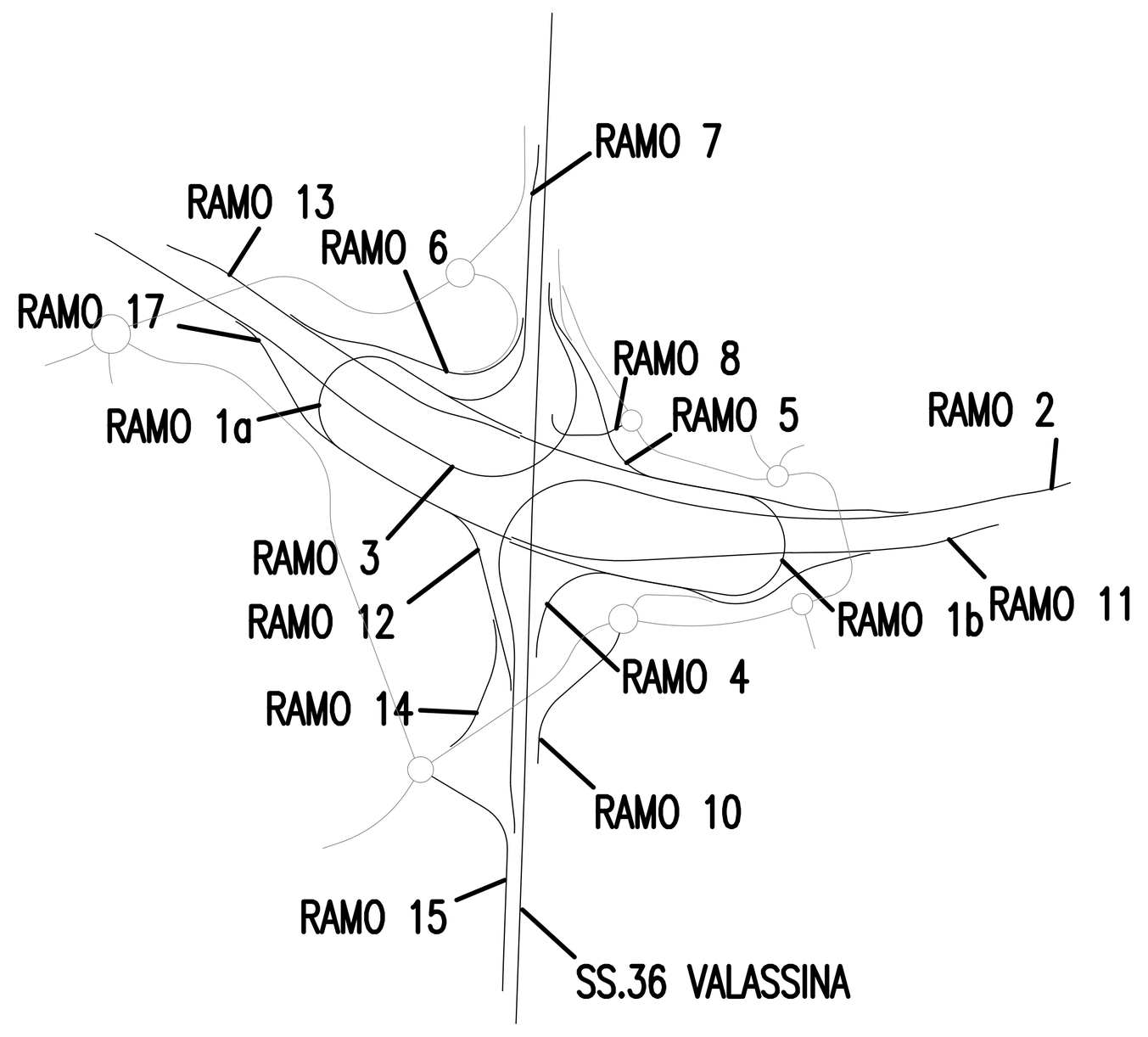

QUADRO DI UNIONE GENERALE

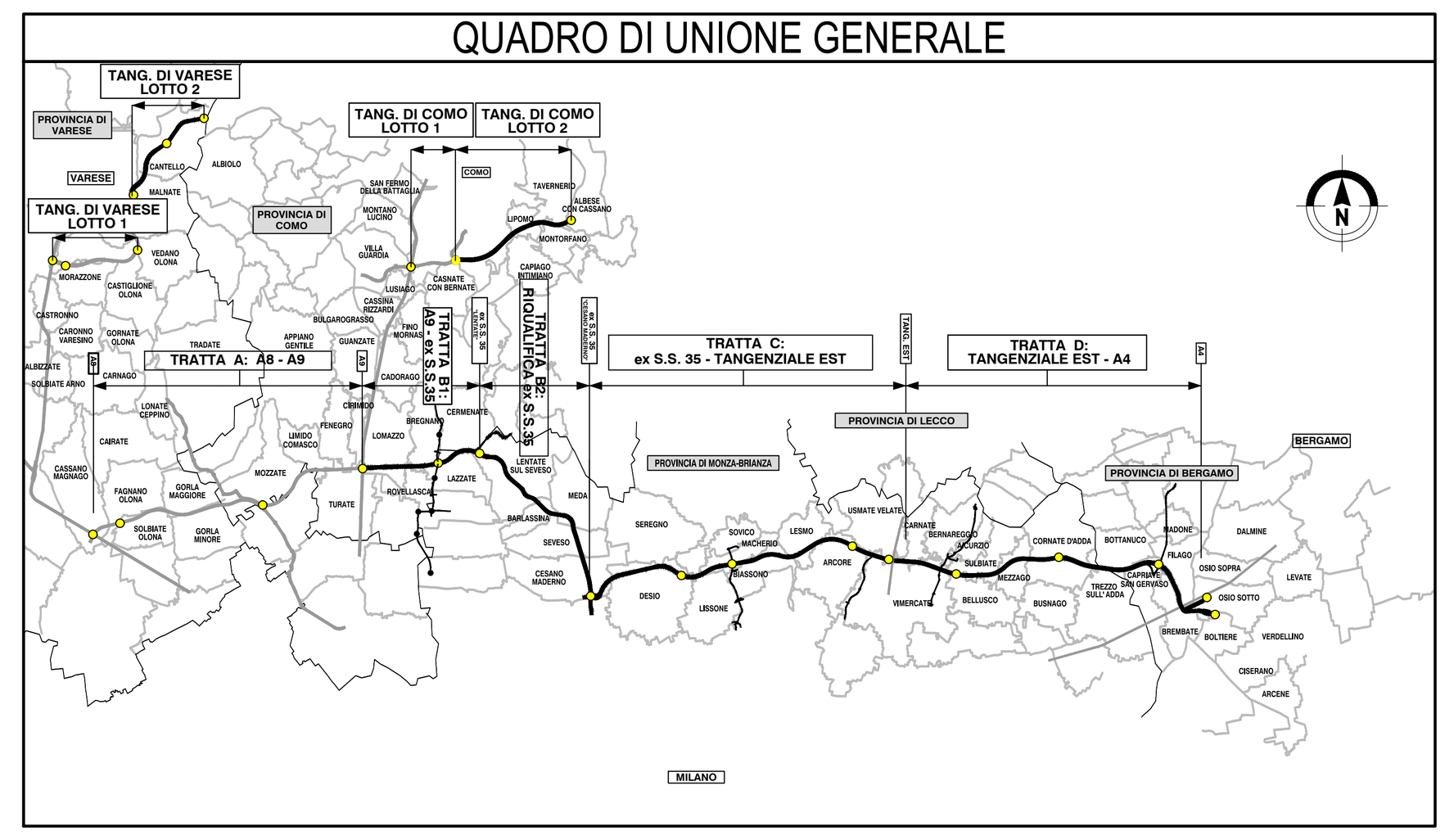

CONCESSIONI AUTOSTRADALI LOMBARDE — Autostrada Pedemontana Lombarda

COLLEGAMENTO AUTOSTRADALE
DALMINE-COMO-VARESE-VALICO DEL GAGGIOLO E OPERE AD ESSO CONNESSE
CODICE C.U.P. F11B06000270007

PROGETTO ESECUTIVO
TRATTA C

PROGETTO STRADALE
SVINCOLO DI DESIO - INTERCONNESSIONE SS.36
PROFILO LONGITUDINALE
PROFILO LONGITUDINALE RAMPA "13"

IDENTIFICAZIONE ELABORATO

FASE PROGETTUALE	AMBITO	TRATTA	CATEGORIA	OPERA	PARTE DI OPERA	TIPO ELABORATO	PROGRESSIVA	REVISIONE ESTERNA
E	SD	CC	D02	GE00	000	PR	016	A

WBS

DATA 30 Luglio 2023
SCALA 1:1000/1:100

CONTRAENTE GENERALE
PEDELOMBARDA NUOVA S.c.p.A.

DATA	REVISIONE	
Aprile 2023	Bozza	A01
Luglio 2023	Emissione per commenti	A02

ELABORAZIONE PROGETTUALE
PROGETTISTI: Ing. Alberto Rinaldi
RESPONSABILE INTEGRAZIONE PRESTAZIONI SPECIALISTICHE: Ing. Carlo Listorti
Redatto: Ing. Procopio Francesco — Visto: Ing. Andrea Molteni — Approvato: Ing.Enrico Moretti

CONCEDENTE: CONCESSIONI AUTOSTRADALI LOMBARDE
CONCESSIONARIO: Autostrada Pedemontana Lombarda
PROGETTISTA: PROGER, ROCKSOIL

Il presente documento non potrà essere copiato, riprodotto o altrimenti pubblicato in tutto o in parte senza il consenso scritto di Autostrada Pedemontana Lombarda S. p. A. Ogni utilizzo non autorizzato sarà perseguito a norma di legge.
This document may not be copied, reproduced or published either in part or entirely without the written permisson of Autostrada Pedemontana Lombarda S. p. A. Unauthorized use will be persecuted by law.

ESDCCD02GE00000PR016.dwg