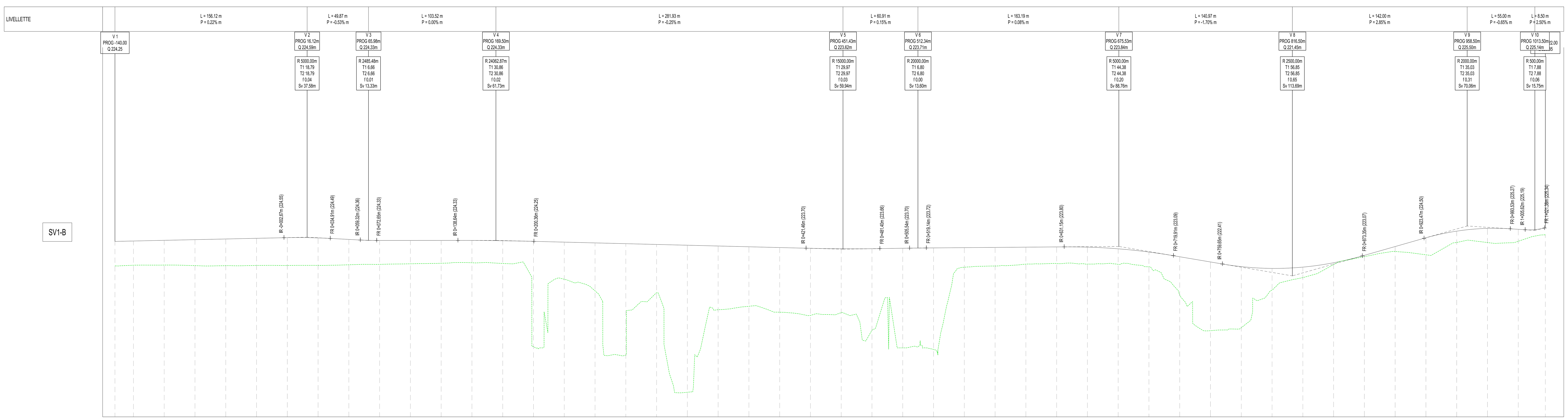

NUMERO SEZIONE	1	2	3	4	5	6	7	8	9	10	11	12
DIFFERENZA QUOTE	1.99	1.97	2.01	2.11	2.17	2.20	2.26	2.23	2.06	1.94	1.89	1.86
DISTANZE PROGRESSIVE	-0+140.00	-0+125.00	-0+100.00	-0+075.00	-0+050.00	-0+025.00	-0+000.00	0+025.00	0+050.00	0+075.00	0+100.00	0+125.00
DISTANZE PARZIALI		15,00	25,00	25,00	25,00	25,00	25,00	25,00	25,00	25,00	25,00	25,00
QUOTE TERRENO	222.26	222.31	222.33	222.28	222.28	222.29	222.29	222.30	222.35	222.38	222.43	222.47
QUOTE PROGETTO	224.25	224.28	224.33	224.39	224.44	224.50	224.55	224.53	224.41	224.33	224.33	224.33

NUMERO SEZIONE	13	14	15	16	17	18	19	20	21	22	23	24
DIFFERENZA QUOTE	1.81	1.85	8.54	3.02	3.89	9.05	3.93	11.94	5.17	4.83	5.25	5.45
DISTANZE PROGRESSIVE	0+150.00	0+175.00	0+200.00	0+225.00	0+250.00	0+275.00	0+300.00	0+325.00	0+350.00	0+375.00	0+400.00	0+425.00
DISTANZE PARZIALI	25,00	25,00	25,00	25,00	25,00	25,00	25,00	25,00	25,00	25,00	25,00	25,00
QUOTE TERRENO	222.51	222.46	215.71	221.17	220.23	215.02	220.07	212.00	218.70	218.98	218.50	218.24
QUOTE PROGETTO	224.33	224.30	224.25	224.19	224.13	224.06	224.00	223.94	223.88	223.81	223.75	223.69

NUMERO SEZIONE	25	26	27	28	29	30	31	32	33	34	35	36
DIFFERENZA QUOTE	5.19	6.62	8.09	8.26	1.59	1.51	1.38	1.35	1.38	1.26	1.20	3.10
DISTANZE PROGRESSIVE	0+450.00	0+475.00	0+500.00	0+525.00	0+550.00	0+575.00	0+600.00	0+625.00	0+650.00	0+675.00	0+700.00	0+725.00
DISTANZE PARZIALI	25,00	25,00	25,00	25,00	25,00	25,00	25,00	25,00	25,00	25,00	25,00	25,00
QUOTE TERRENO	218.46	217.03	215.60	215.46	222.15	222.25	222.40	222.45	222.40	222.39	222.19	219.90
QUOTE PROGETTO	223.65	223.66	223.69	223.72	223.74	223.76	223.78	223.80	223.78	223.65	223.39	223.00

NUMERO SEZIONE	37	38	39	40	41	42	43	44	45	46	47	48
DIFFERENZA QUOTE	5.58	4.96	1.76	0.85	0.15	0.11	0.40	1.38	0.92	1.15	0.97	
DISTANZE PROGRESSIVE	0+750.00	0+775.00	0+800.00	0+825.00	0+850.00	0+875.00	0+900.00	0+925.00	0+950.00	0+975.00	1+000.00	1+022.00
DISTANZE PARZIALI	25,00	25,00	25,00	25,00	25,00	25,00	25,00	25,00	25,00	25,00	25,00	22,00
QUOTE TERRENO	217.00	217.24	220.30	221.31	222.36	223.01	223.43	223.16	224.16	224.16	224.26	224.79
QUOTE PROGETTO	222.58	222.20	222.06	222.16	222.51	223.12	223.83	224.54	225.08	225.31	225.23	

ANDAMENTO PLANIMETRICO: L=143,82; L=246,94 A=402,83; L=160,15 R=657,15; L=160,25 A=434,06; L=412,83 R=1490,00; L=15,83 R=80,00; L=14,91; L=7,27 R=18,75

ETTOMETRICHE: -140; 0; 200; 400; 600; 800; 1000; 1022

QUADRO DI UNIONE SVINCOLO DI LENTATE

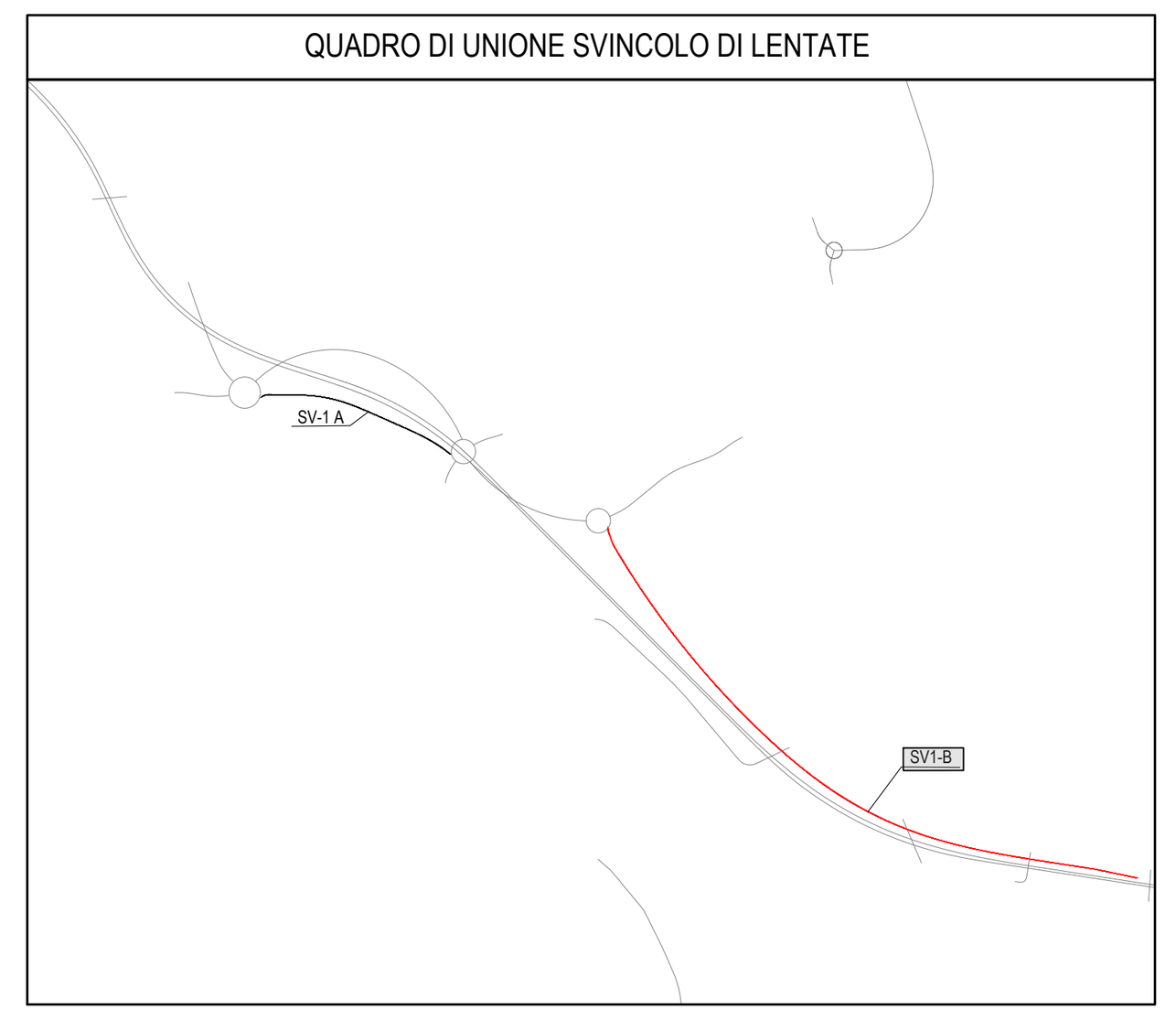

QUADRO DI UNIONE GENERALE

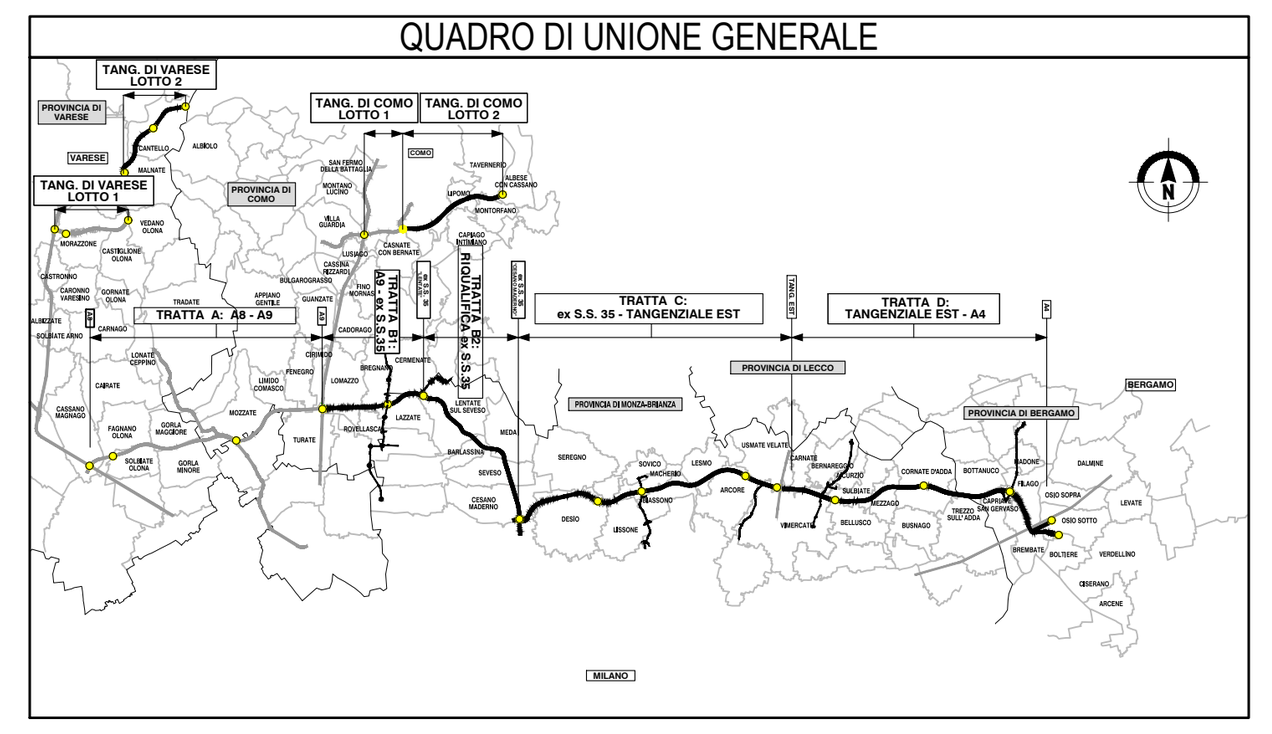

CONCESSIONI AUTOSTRADALI LOMBARDE
Autostrada Pedemontana Lombarda

COLLEGAMENTO AUTOSTRADALE
DALMINE-COMO-VARESE-VALICO DEL GAGGIOLO E OPERE AD ESSO CONNESSE
CODICE C.U.P. F11B06000270007

PROGETTO ESECUTIVO
TRATTA B2

PROGETTO STRADALE
SVINCOLO DI LENTATE
PROFILI LONGITUDINALI
PROFILI LONGITUDINALI SV1-B

IDENTIFICAZIONE ELABORATO

FASE PROGETTUALE	AMBITO	TRATTA	CATEGORIA	OPERA	PARTE DI OPERA	TIPO ELABORATO	PROGRESSIVA	REVISIONE ESTERNA
E	SD	B2	D01	GE00	000	PR	002	A

DATA 31 Luglio 2023
SCALA 1:200

CONTRAENTE GENERALE
PEDELOMBARDA NUOVA S.c.p.A.

DATA	REVISIONE	
31 Luglio 2023	Emissione	A01

ELABORAZIONE PROGETTUALE
PROGETTISTI Ing. Alberto Rinaldi
RESPONSABILE INTEGRAZIONE PRESTAZIONI SPECIALISTICHE Ing. Carlo Listorti
Ing. Procopio Francesco — Ing. Andrea Molteni — Ing. Enrico Moretti

CONCEDENTE: CONCESSIONI AUTOSTRADALI LOMBARDE
CONCESSIONARIO: Autostrada Pedemontana Lombarda
PROGETTISTA: PROGER

Il presente documento non potrà essere copiato, riprodotto o altrimenti pubblicato in tutto o in parte senza il consenso scritto di Autostrada Pedemontana Lombarda S. p. A. Ogni utilizzo non autorizzato sarà perseguito a norma di legge.
This document may not be copied, reproduced or published either in part or entirely without the written permission of Autostrada Pedemontana Lombarda S. p. A. Unauthorized use will be persecuted by law.