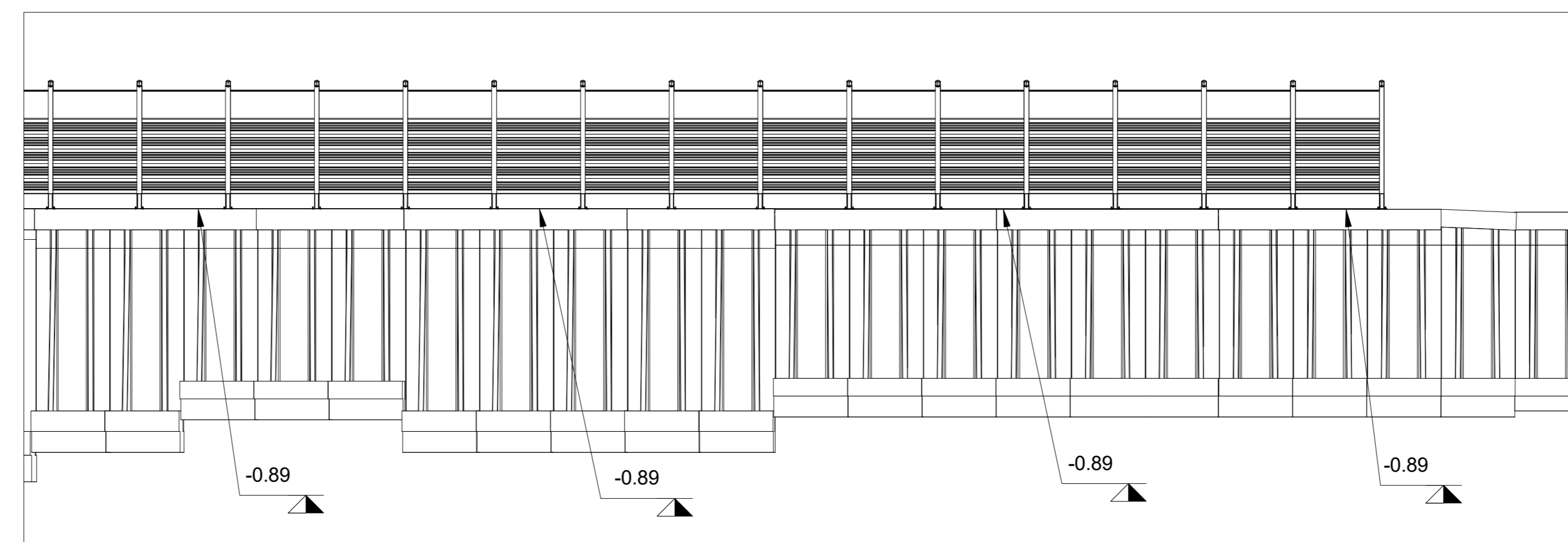
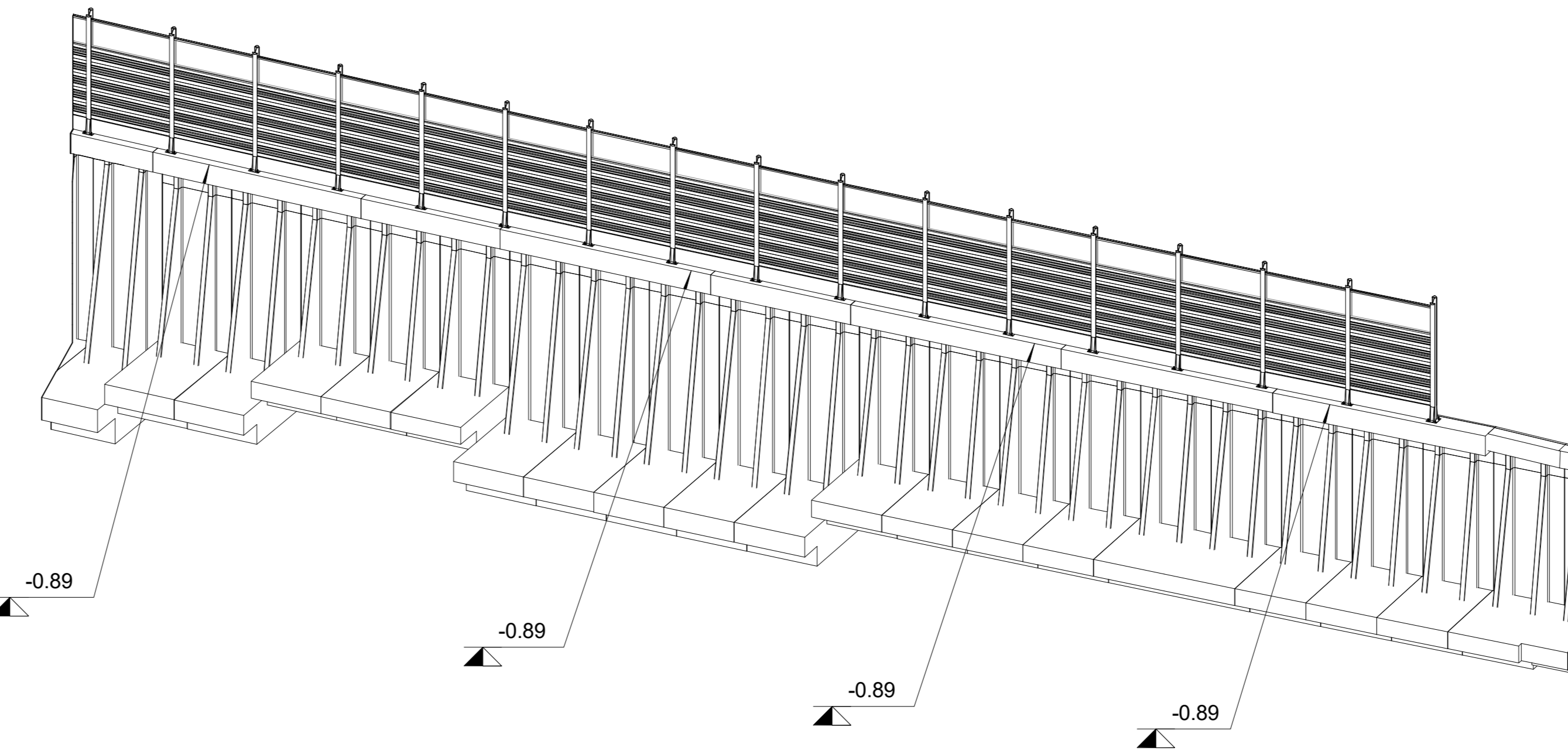


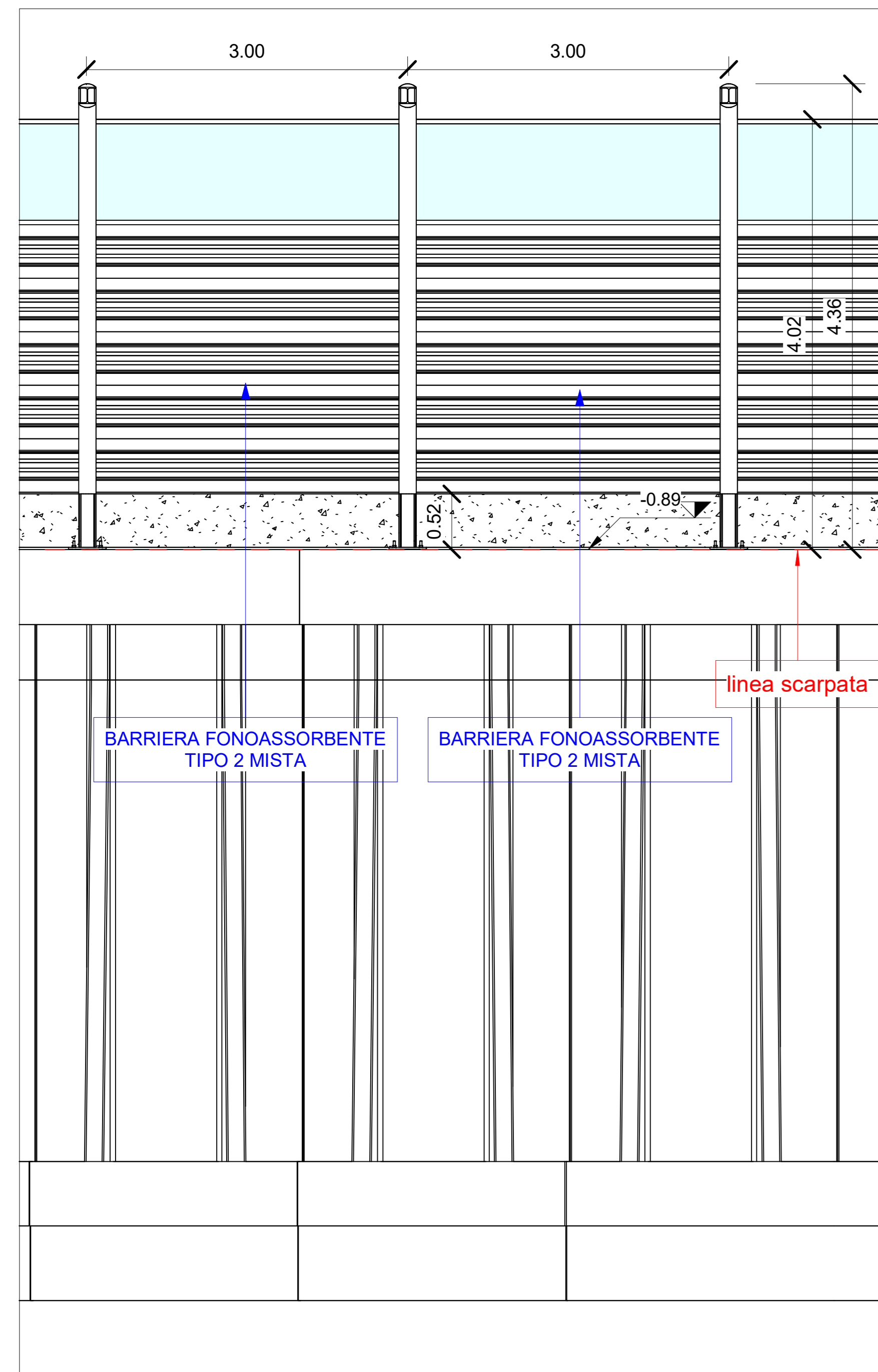
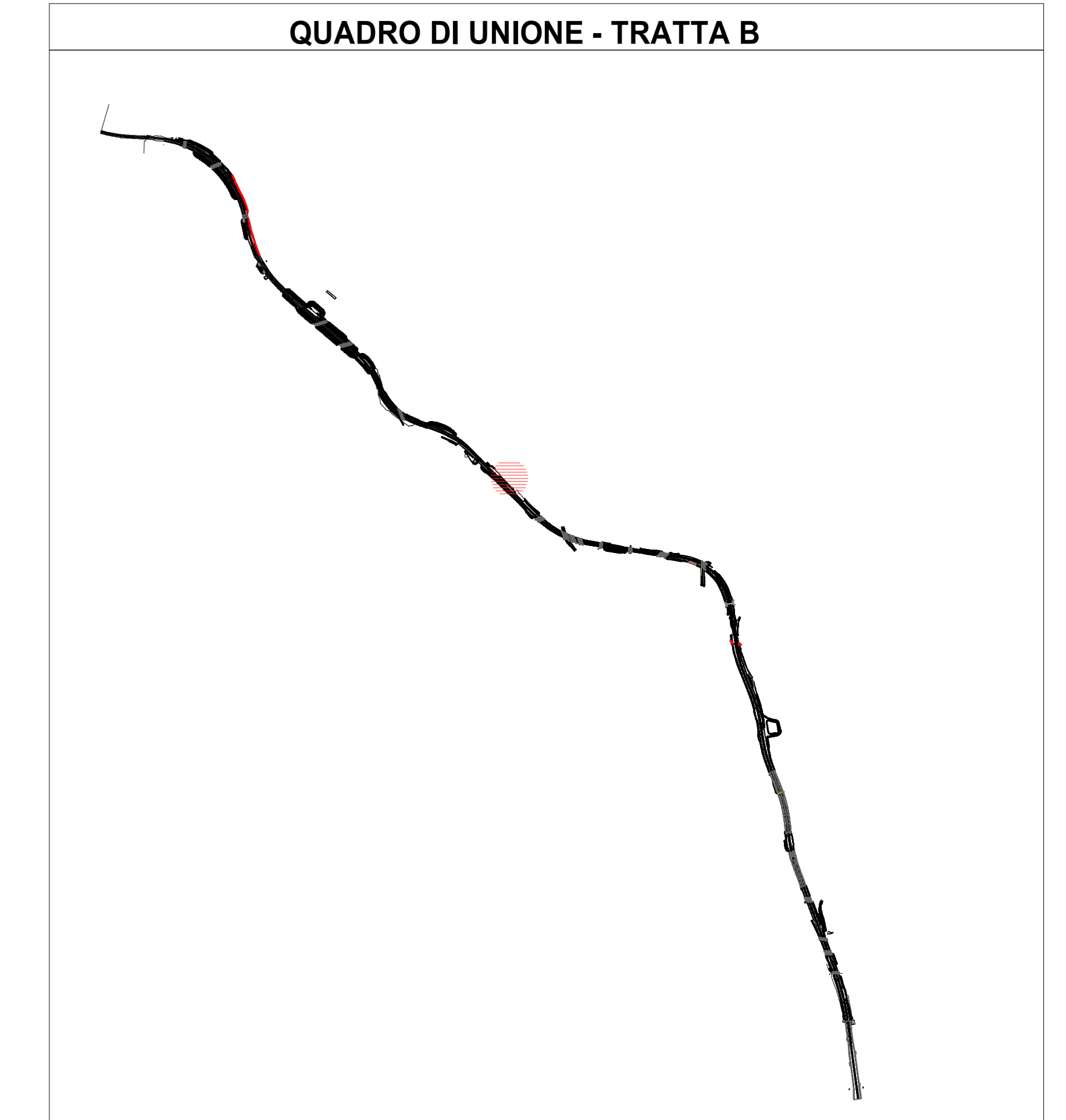
1 Stralcio Planimetrico WBS 29 PT7
1 : 200



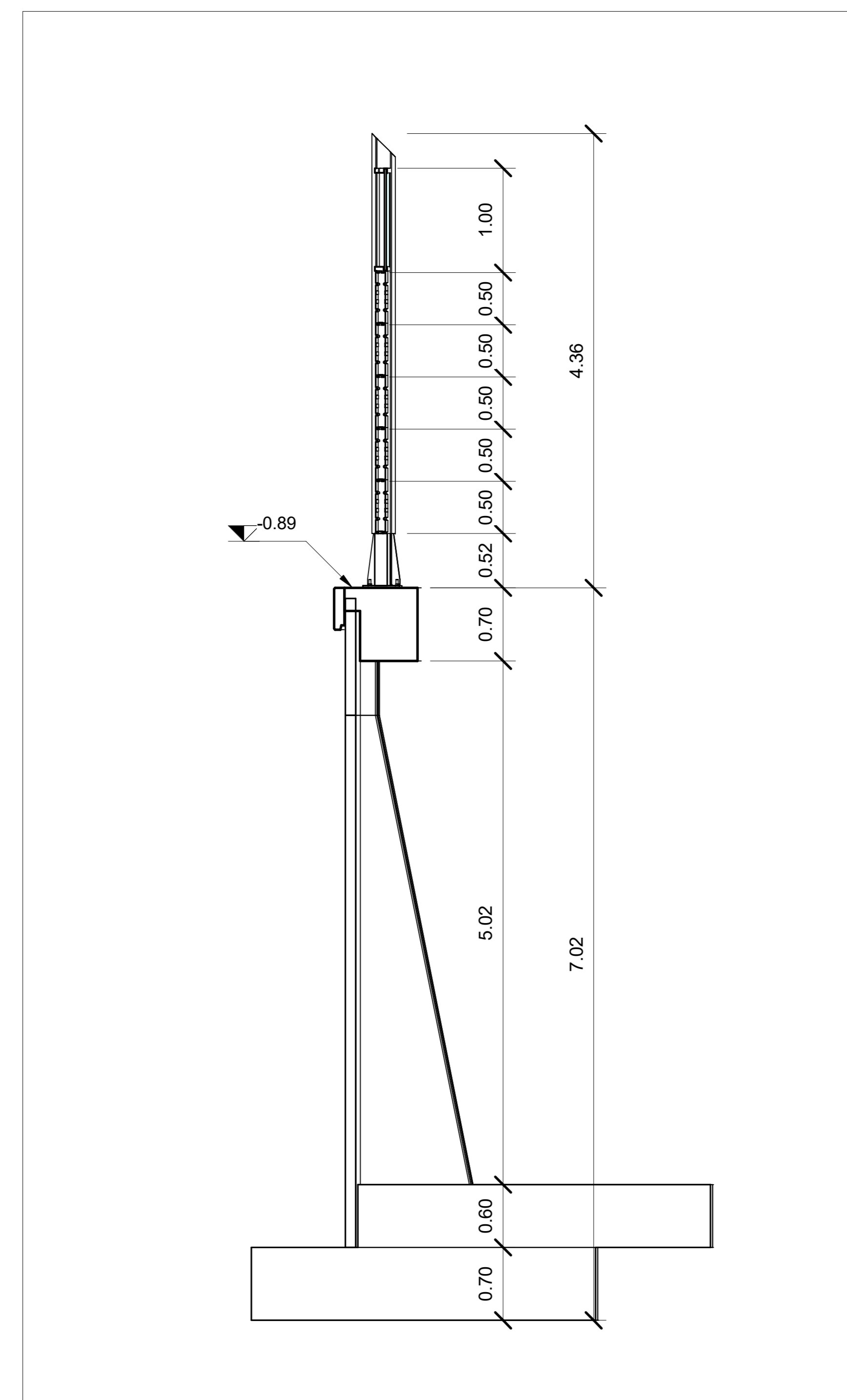
2 Sezione WBS 29 PT7
1 : 200



5 Assonometria WBS 29 PT7



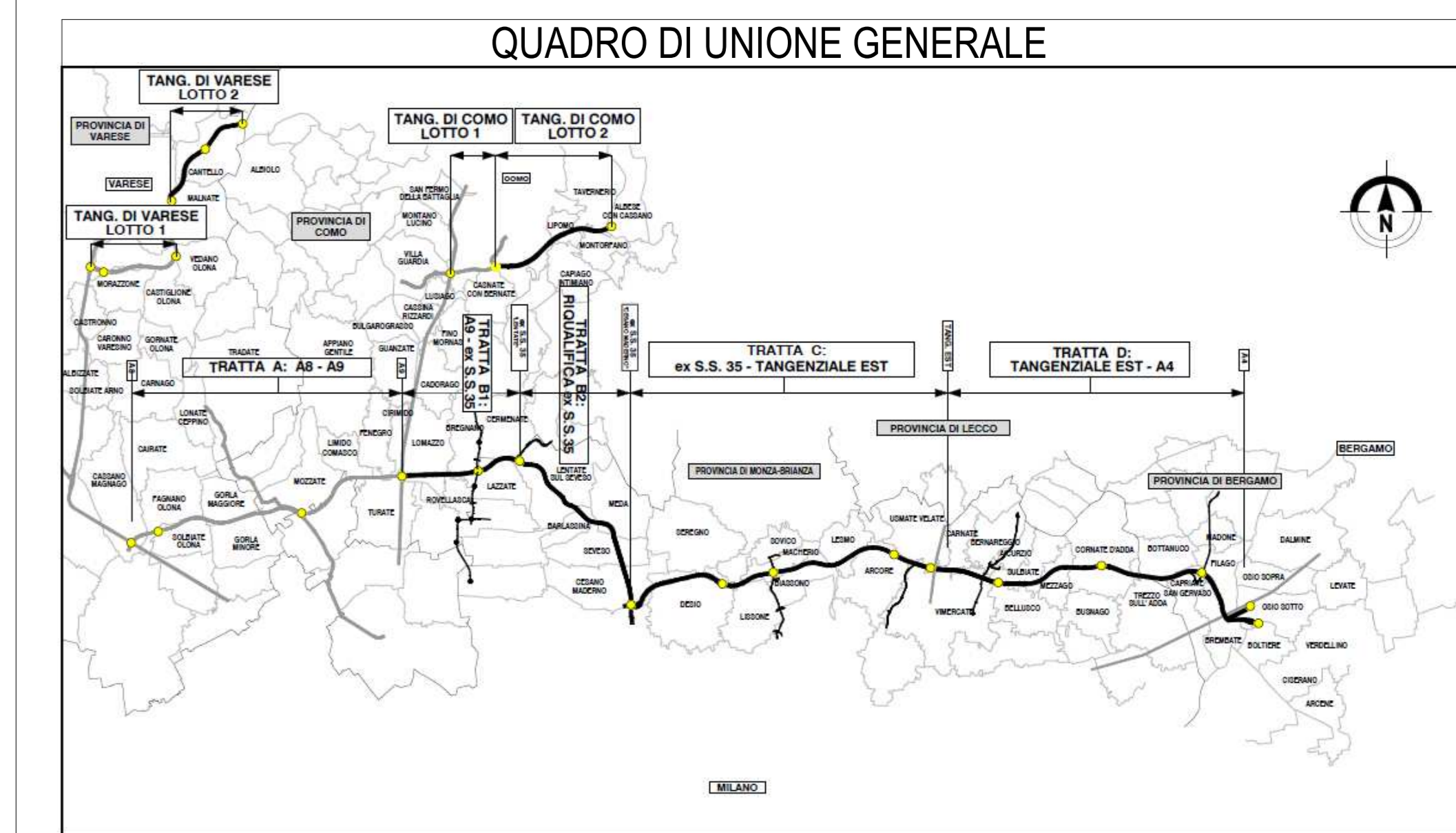
3 Sezione WBS 29 PT7
1 : 50



4 Sezione WBS 29 PT7
1 : 50

Abaco Coordinate di Tracciamento WBS 29 - Opere pt.7

PUNTO n.	E	N
M.267	145333.682558	242961.842478
M.268	145336.587421	242961.099331
M.269	145339.497890	242960.374141
M.270	145342.408887	242959.648815
M.271	145345.321408	242958.937013
M.272	145348.237163	242958.231057
M.273	145351.155736	242957.543984
M.274	145354.075857	242956.856309
M.275	145356.996524	242956.178188
M.276	145359.919304	242955.501905
M.277	145362.852291	242954.847983
M.278	145365.774953	242954.200523
M.279	145368.699852	242953.555020
M.280	145371.635059	242952.920534
M.281	145374.567333	242952.286682
M.282	145377.510827	242951.668111
M.447	145380.446699	242951.051141



CONCESSIONI AUTOSTRADALI LOMBARDE
Autosstrada Pademontana Lombarda

**COLLEGAMENTO AUTOSTRADALE
DALMINE-COMO-VARESE-VALICO DEL GAGGIOLO E OPERE AD ESSO CONNESSE**
CODICE C.U.P. F11B060027007

**PROGETTO ESECUTIVO
TRATTA B2**

IDENTIFICAZIONE ELABORATO				CONTRAENTE GENERALE	
FASE PROGETTUALE	WBS			PEDELOMBARDA NUOVA S.c.p.A.	
AMBITO	TRATTA	CATEGORIA	OPERA	DATA	REVISIONE
PARTE DI OPERA	TIPO ELABORATO	PROGRESSIVA	REVISIONE ESTERNA	ELABORAZIONE PROGETTUALE	
DATA SCALA CONCEDENTE CONCESSIONARIO PROGETTISTA				PROGETTISTI RESPONSABILE INTEGRAZIONE PRESTAZIONI SPECIALISTICHE Ing. Carlo Listori	