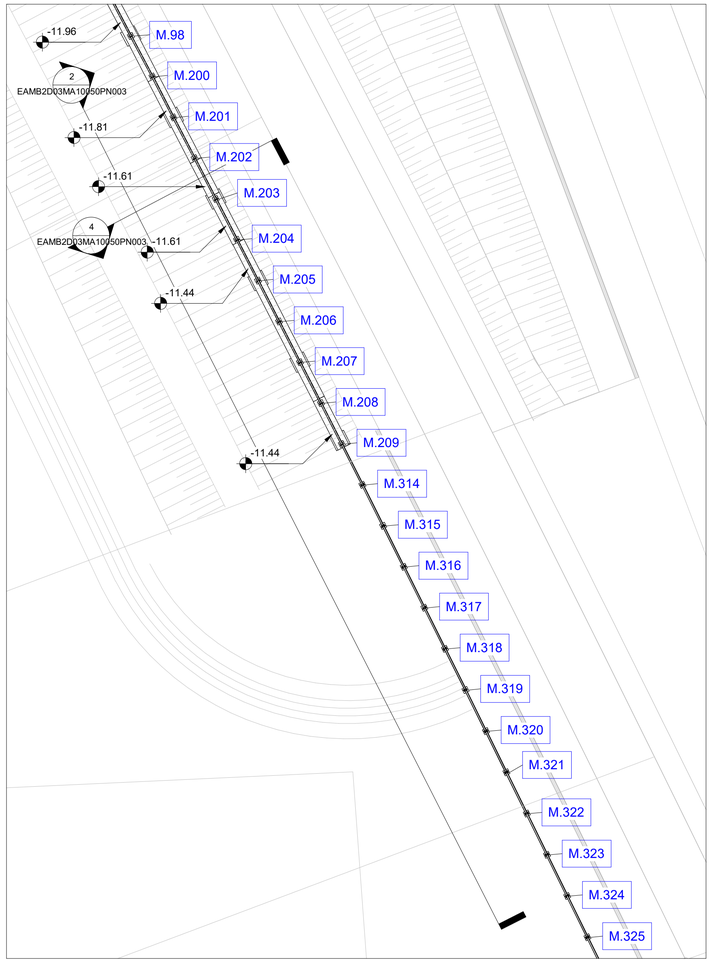

1 Stralcio planimetrico WBS 45 PT2

1 : 200

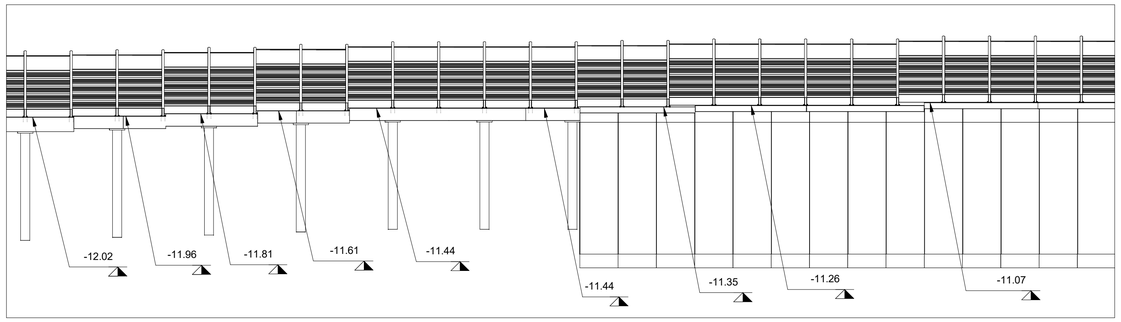

2 Sezione WBS 45 PT2

1 : 200

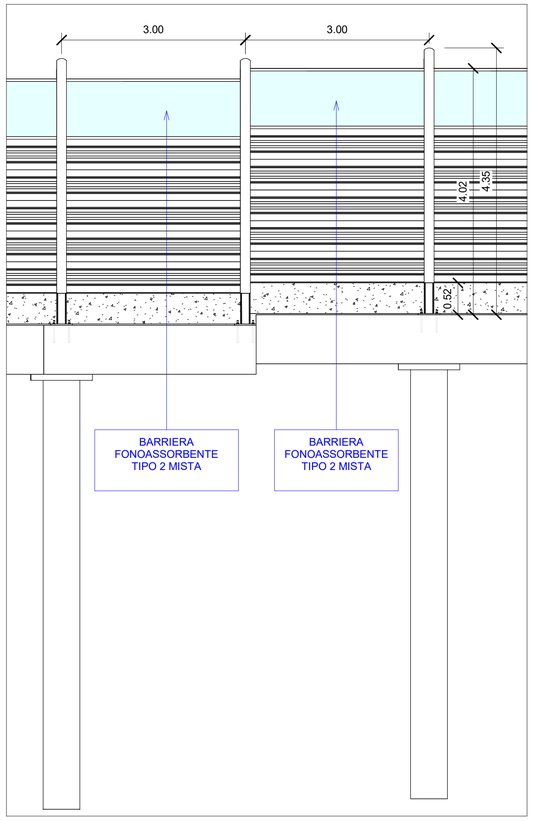

3 Sezione WBS 45 PT2

1 : 50

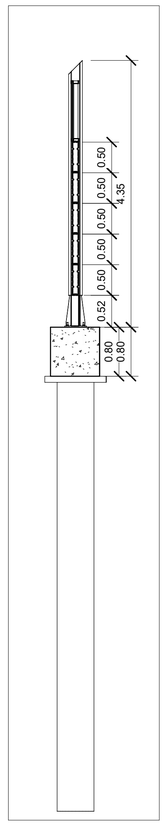

4 Sezione WBS 45 PT2

1 : 50

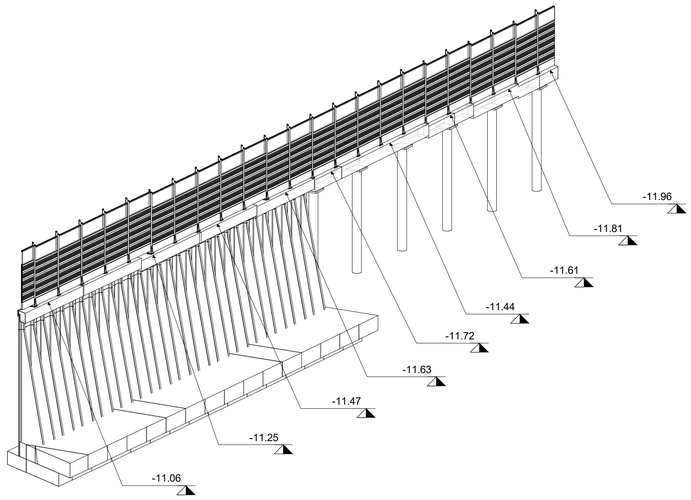

5 Assonometria WBS 45 PT2

Abaco Coordinate di Tracciamento WBS 45 -...		
Punto n.	E	N
M.17	146827.663521	240816.963018
M.18	146828.596813	240811.038945
M.19	146828.129944	240814.002395
M.20	146829.063682	240808.075496
M.21	146829.531011	240805.109128
M.22	146830.446545	240799.182352
M.23	146829.997420	240802.148597
M.24	146830.931598	240796.218902
M.25	146831.847151	240790.292003
M.26	146831.380282	240793.255453
M.27	146832.315622	240787.314931
M.28	146832.369537	240781.332021
M.29	146832.331362	240784.331668
M.30	146832.442511	240778.332344
M.31	146832.553653	240772.333373
M.32	146832.498082	240775.332858

Abaco Coordinate di Tracciamento WBS 45 -...		
Punto n.	E	N
M.33	146832.609260	240769.331966
M.34	146833.373540	240763.415183
M.35	146832.760056	240766.351786
M.36	146833.987371	240760.478580
M.98	146942.331343	240268.342441
M.200	146943.741667	240265.694614
M.201	146945.113242	240263.026454
M.202	146946.498095	240260.365217
M.203	146947.880914	240257.703275
M.204	146949.263764	240255.040997
M.205	146950.640210	240252.377039
M.206	146952.008990	240249.707500
M.207	146953.373220	240247.046835
M.208	146954.742000	240244.377295
M.209	146956.103948	240241.711271
M.210	146834.571570	240757.535860

Abaco Coordinate di Tracciamento WBS 45 -...		
Punto n.	E	N
M.211	146835.185054	240754.599257
M.212	146835.798538	240751.662654
M.213	146836.412022	240748.726051
M.314	146957.453755	240239.043244
M.315	146958.805948	240236.365314
M.316	146960.153401	240233.691630
M.317	146961.496173	240231.019924
M.318	146962.843424	240228.339307
M.319	146964.181791	240225.650198
M.320	146965.518315	240222.964364
M.321	146966.854839	240220.278530
M.322	146968.182153	240217.588133
M.323	146969.502410	240214.894266
M.324	146970.826303	240212.202194
M.325	146972.146561	240209.508327

QUADRO DI UNIONE - TRATTA B



QUADRO DI UNIONE GENERALE

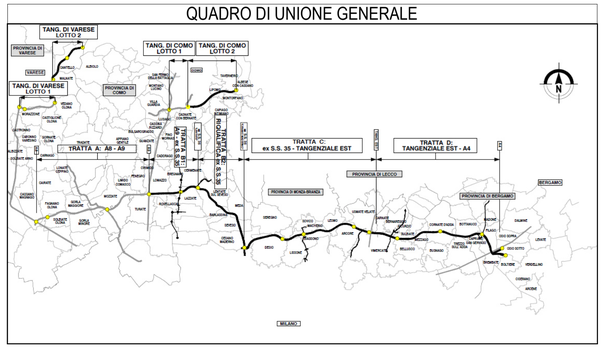

CONCESSIONI AUTOSTRADALI LOMBARDE

Autostrada Pedemontana Lombarda

COLLEGAMENTO AUTOSTRADALE

DALMINE-COMO-VARESE-VALICO DEL GAGGIOLO E OPERE AD ESSO CONNESSE

CODICE C.U.P. F11B06000270007

PROGETTO ESECUTIVO

TRATTA B2

AMB

WBS

45

pt2

IDENTIFICAZIONE ELABORATO

FASE PROGETTUALE	AMBITO	WBS TRATTA	CATEGORIA	OPERA	PARTE DI OPERA	TIPO ELABORATO	PROGRESSIVA	REVISIONE ESTERNA
E	AMB	B2						A

DATA 15/09/2023

SCALA

CONTRAENTE GENERALE

PEDELOMBARDA NUOVA S.c.p.A.

DATA	REVISIONE
15/09/2023	A00

ELABORAZIONE PROGETTUALE

PROGETTISTI

Erre.Via.A. S.r.l.

RESPONSABILE INTEGRAZIONE PRESTAZIONI SPECIALISTICHE

Ing. Carlo Listorti

Redatto Ing Matteo Martigo

Visto Ing Andrea Molteni

Approvato Ing Enrico Moretti

CONCEDENTE

CONCESSIONI AUTOSTRADALI LOMBARDE

CONCESSIONARIO

Autostrada Pedemontana Lombarda

PROGETTISTA

PROGER

Il presente documento non potrà essere copiato, riprodotto o altrimenti pubblicato in tutto o in parte senza il consenso scritto di Autostrada Pedemontana Lombarda S. p. A. Ogni utilizzo non autorizzato sarà perseguito a norma di legge.
This document may not be copied, reproduced or published either in part or entirely without the written permission of Autostrada Pedemontana Lombarda S. p. A. Unauthorized use will be persecuted by law.