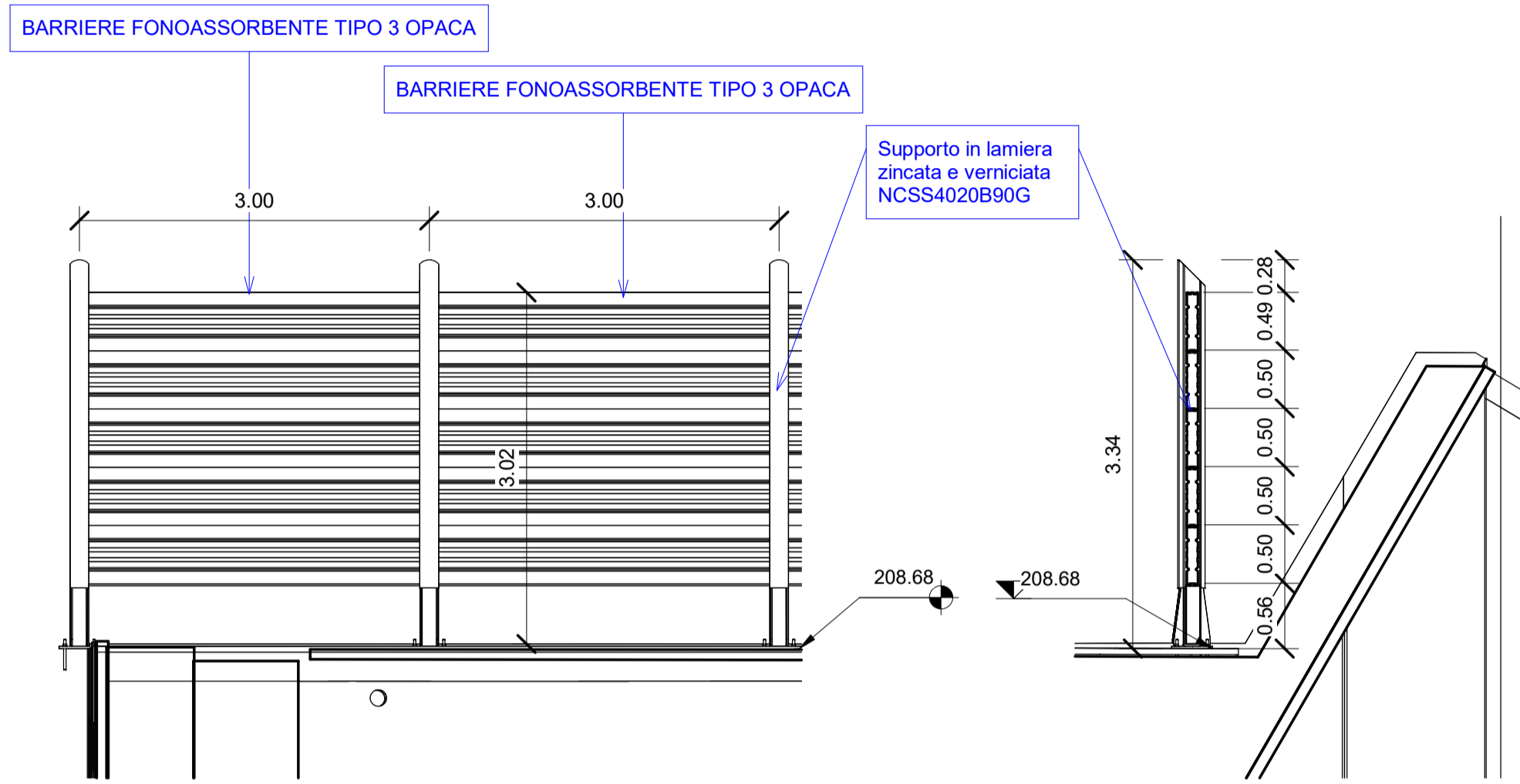


Abaco Coordinate di Tracciamento - Opere

P.01	E	N
M.377	150925.096902	240262.907851
M.378	150925.247922	240265.903983
M.379	150925.398942	240268.900116
M.380	150925.549962	240271.896248
M.381	150925.700983	240274.892380
M.382	150925.852003	240277.888513
M.383	150926.003023	240280.884645
M.384	150926.154040	240283.880709

Abaco Coordinate di Tracciamento - Opere

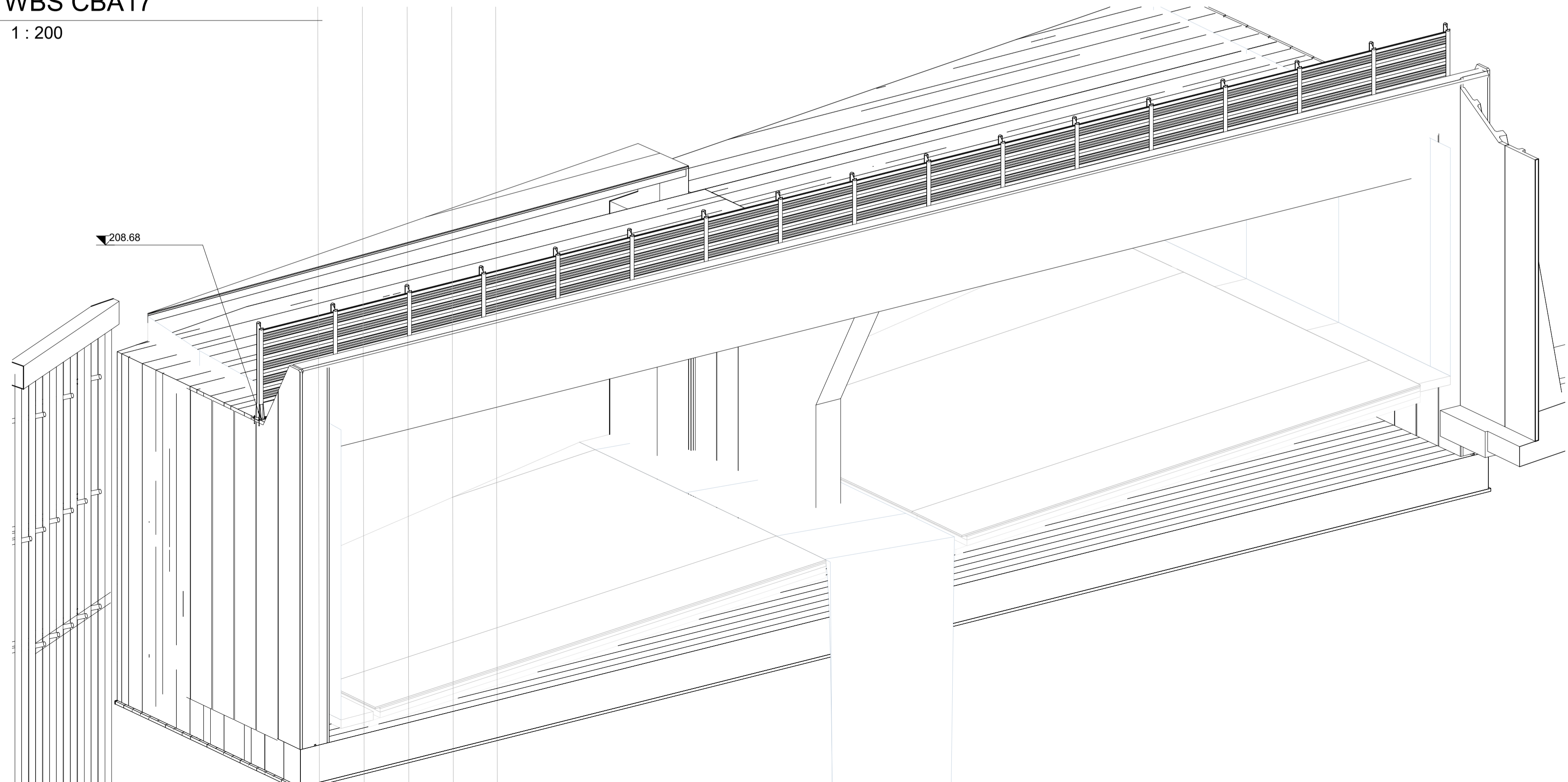
P.01	E	N
M.385	151033.839606	240225.035896
M.386	151034.307601	240227.999168
M.387	151034.775596	240230.962440
M.388	151035.243591	240233.925712
M.389	151035.711586	240236.888984
M.390	151036.179581	240239.852256
M.391	151036.647576	240242.815528
M.392	151037.115571	240245.778800
M.393	151037.583566	240248.742072



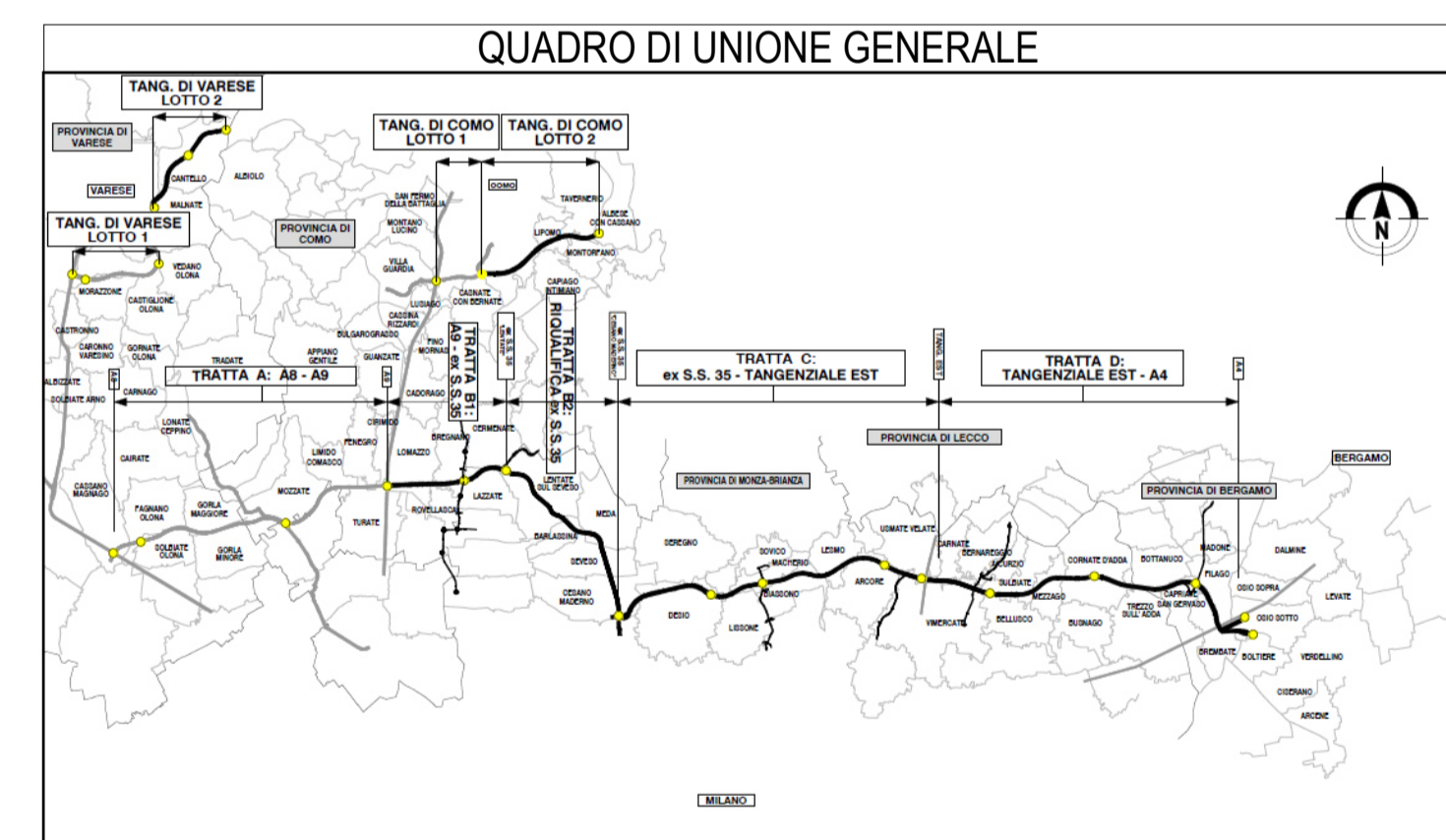

2 Sezione tipologica  
1 : 50

3 Sezione tipologica  
1 : 50

1 WBS CBA17  
1 : 200



4 Assonometria pt.1



**COLLEGAMENTO AUTOSTRADALE**  
**DALMINE-COMO-VARESE-VALICO DEL GAGGIOLO E OPERE AD ESSO CONNESSE**  
CODICE C.U.P. F118060021001  
**PROGETTO ESECUTIVO**  
**TRATTA C**  
 WBS C.BA.17 pt1

<b>IDENTIFICAZIONE ELABORATO</b> WBS AME CC		<b>CONTRAENTE GENERALE</b> <b>PEDELOMBARDA NUOVA S.c.p.A.</b>	
<b>FASE PROGETTUALE</b> AME CC	<b>REVISIONE</b> DATA: 15/09/2023 SCALA: As indicated	<b>REVISIONE</b> DATA: 15/09/2023 SCALA: As indicated	<b>ELABORAZIONE PROGETTUALE</b> PROGETTISTI: Ing. Alberto Rinaldi Erre Via A. S.r.l. Ing. Carlo Listori Ing. Enrico Moretti
<b>CONCEDENTE</b> CONCESSIONARI AUTOSTRADALI LOMBARDE		<b>CONCESSIONARIO</b> Autorisorsa Pedemontana Lombarda	

Il presente documento non potrà essere copiato, riprodotto o altrimenti pubblicato in tutto o in parte senza il consenso scritto di Autorisorsa Pedemontana Lombarda S.p.A. Ogni utilizzo non autorizzato sarà perseguito a norma di legge. This document may not be copied, reproduced or published either in part or entirely without the written permission of Autorisorsa Pedemontana Lombarda S.p.A. Unauthorized use will be persecuted by law.