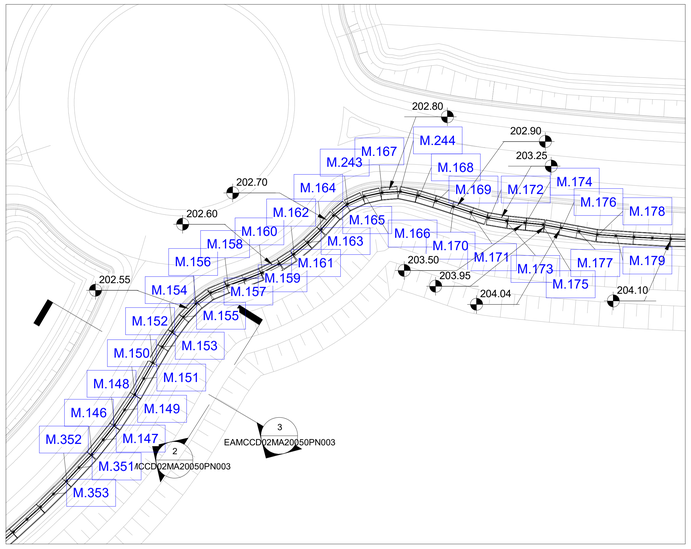

1 Stalcio Planimetrico WBS C.BA.20 pt.2

1 : 500

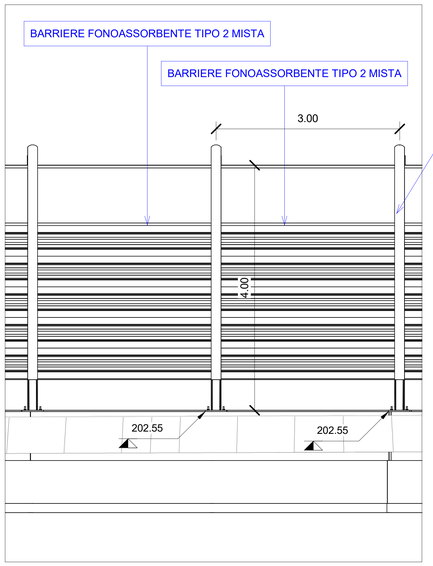

2 Sezione tipologica

1 : 50

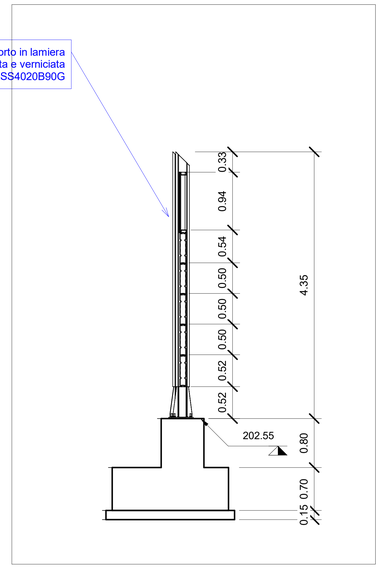

3 Sezione tipologica

1 : 50

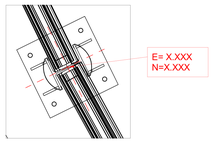

Abaco Coordinate di Tracciamento - Opere		
P.01	E	N
M.135	152640.763231	239688.395185
M.136	152643.647016	239689.222097
M.137	152646.530801	239690.049009
M.138	152649.414543	239690.876070
M.139	152652.298371	239691.702833
M.140	152655.187576	239692.510203
M.141	152658.085353	239693.286660
M.142	152660.983131	239694.063117
M.143	152663.880908	239694.839574
M.144	152666.783420	239695.597726
M.145	152669.676463	239696.392488

Abaco Coordinate di Tracciamento - Opere		
P.01	E	N
M.146	152068.826990	239515.561995
M.147	152070.672789	239517.926953
M.148	152072.510392	239520.297818
M.149	152074.170015	239522.796948
M.150	152075.824327	239525.299343
M.151	152077.305211	239527.908363
M.152	152078.786742	239530.517008
M.153	152080.313127	239533.099545
M.154	152081.983374	239535.591484

Abaco Coordinate di Tracciamento - Opere		
P.01	E	N
M.155	152083.787780	239537.987298
M.156	152085.835114	239540.180647
M.157	152088.262371	239541.944618
M.158	152091.028152	239543.110280
M.159	152093.855572	239544.113125
M.160	152096.652112	239545.199111
M.161	152099.307881	239546.599537
M.162	152101.813909	239548.251137
M.163	152104.110816	239550.182083

Abaco Coordinate di Tracciamento - Opere		
P.01	E	N
M.164	152106.260507	239552.273250
M.165	152108.253458	239554.513841
M.166	152113.287446	239557.654929
M.167	152116.219540	239558.277831
M.168	152122.130911	239557.801291
M.169	152125.002831	239556.934385
M.170	152127.854063	239556.001390

Abaco Coordinate di Tracciamento - Opere		
P.01	E	N
M.401	152431.093066	239617.024217
M.402	152433.168582	239619.190374
M.403	152435.068670	239621.511863

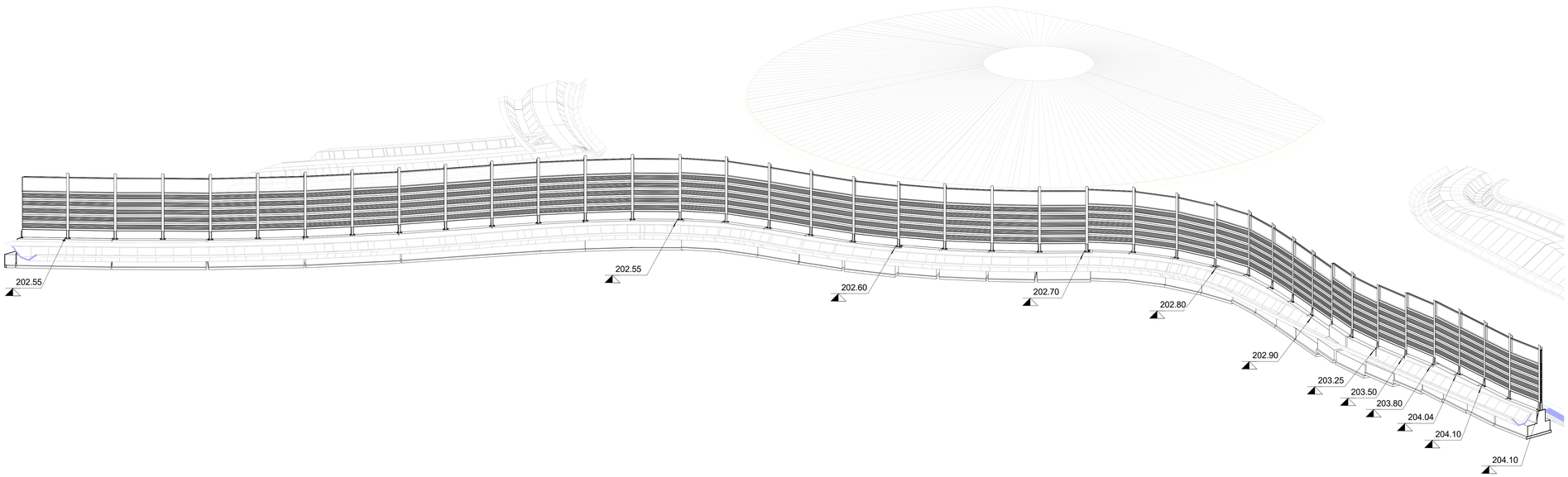

4 Assonometria WBS C.BA.20 pt.2

QUADRO DI UNIONE TRATTA C



QUADRO DI UNIONE GENERALE

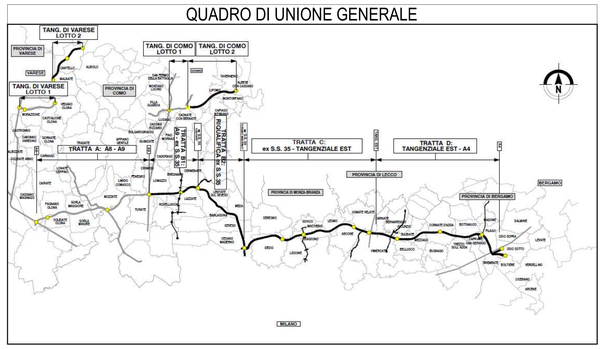

CONCESSIONI AUTOSTRADALI LOMBARDE

Autostrada Pedemontana Lombarda

COLLEGAMENTO AUTOSTRADALE

DALMINE-COMO-VARESE-VALICO DEL GAGGIOLO E OPERE AD ESSO CONNESSE

CODICE C.U.P. F11B06000270007

PROGETTO ESECUTIVO
TRATTA C

WBS C.BA.20 pt2

IDENTIFICAZIONE ELABORATO

FASE PROGETTUALE	AMBITO	WBS TRATTA	WBS CATEGORIA	WBS OPERA	PARTE DI OPERA	TIPO ELABORATO	PROGRESSIVA	REVISIONE ESTERNA
E	AMB	CC						A

DATA 15/09/2023
SCALA As indicated

CONTRAENTE GENERALE

PEDELOMBARDA NUOVA S.c.p.A.

DATA	REVISIONE
A00	

ELABORAZIONE PROGETTUALE

PROGETTISTI
Ing. Alberto Rinaldi
Erre.Via.A. S.r.l.

RESPONSABILE INTEGRAZIONE PRESTAZIONI SPECIALISTICHE
Ing. Carlo Listorti

Redatto Ing.Matteo Martignoni
Visto Ing.Andrea Molteni
Approvato Ing.Enrico Merelli

CONCEDENTE

CONCESSIONI AUTOSTRADALI LOMBARDE

CONCESSIONARIO

Autostrada Pedemontana Lombarda

PROGETTISTA

PROGER Rock Soil Erre.Via.A. Geotecnica Y

Il presente documento non potrà essere copiato, riprodotto o altrimenti pubblicato in tutto o in parte senza il consenso scritto di Autostrada Pedemontana Lombarda S. p. A. Ogni utilizzo non autorizzato sarà perseguito a norma di legge.
This document may not be copied, reproduced or published either in part or entirely without the written permisson of Autostrada Pedemontana Lombarda S. p. A. Unauthorized use will be persecuted by law.