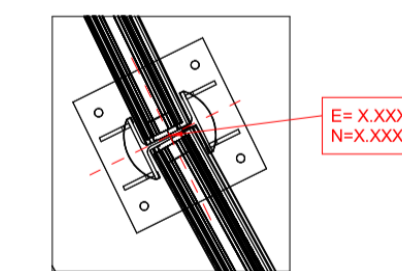
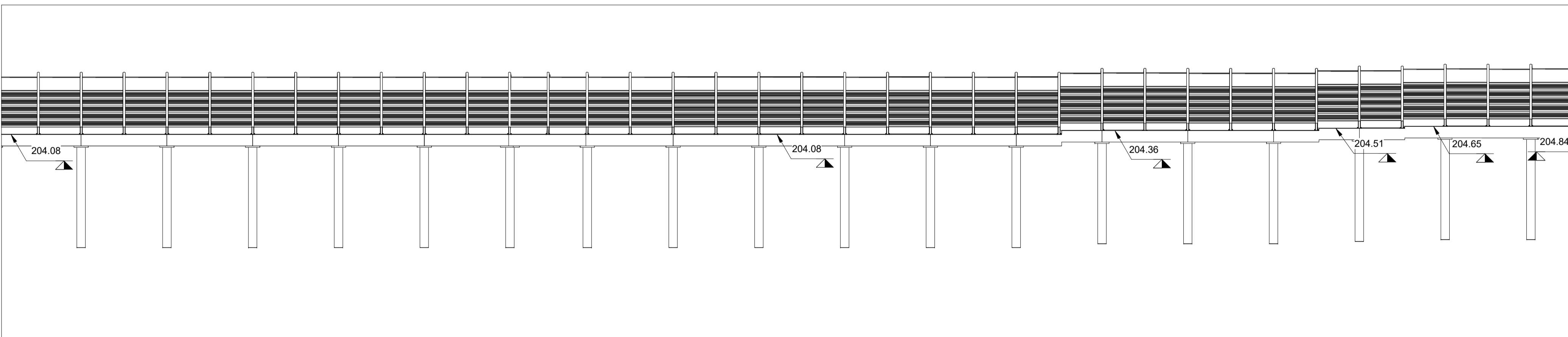


2 Stralcio Planimetrico CC.BA.69 PT.2
1 : 200



3 Sezione CC.BA.69 PT.2
1 : 200

| Abaco Coordinate di Tracciamento WBS CC.BA.69 PT.2 | | |
|--|---|---|
| PUNTO n. | E | N |

| | | |
|-------|---------------|---------------|
| M.615 | 160895.246799 | 241088.409442 |
| M.616 | 160892.709118 | 241090.009495 |
| M.617 | 160890.182861 | 241091.627528 |
| M.618 | 160887.656605 | 241093.245559 |
| M.619 | 160885.063685 | 241094.754455 |
| M.620 | 160882.470768 | 241096.263357 |
| M.621 | 160879.845043 | 241097.714414 |
| M.622 | 160877.219319 | 241099.165473 |

| Abaco Coordinate di Tracciamento WBS CC.BA.69 PT.2 | | |
|--|---|---|
| PUNTO n. | E | N |

| | | |
|-------|---------------|---------------|
| M.623 | 160874.593595 | 241100.616532 |
| M.624 | 160871.967871 | 241102.067592 |
| M.625 | 160869.342147 | 241103.518651 |
| M.626 | 160866.716423 | 241104.969711 |
| M.627 | 160864.090699 | 241106.420770 |
| M.628 | 160861.464975 | 241107.871830 |
| M.629 | 160858.839251 | 241109.322889 |
| M.630 | 160856.213527 | 241110.773949 |

| Abaco Coordinate di Tracciamento WBS CC.BA.69 PT.2 | | |
|--|---|---|
| PUNTO n. | E | N |

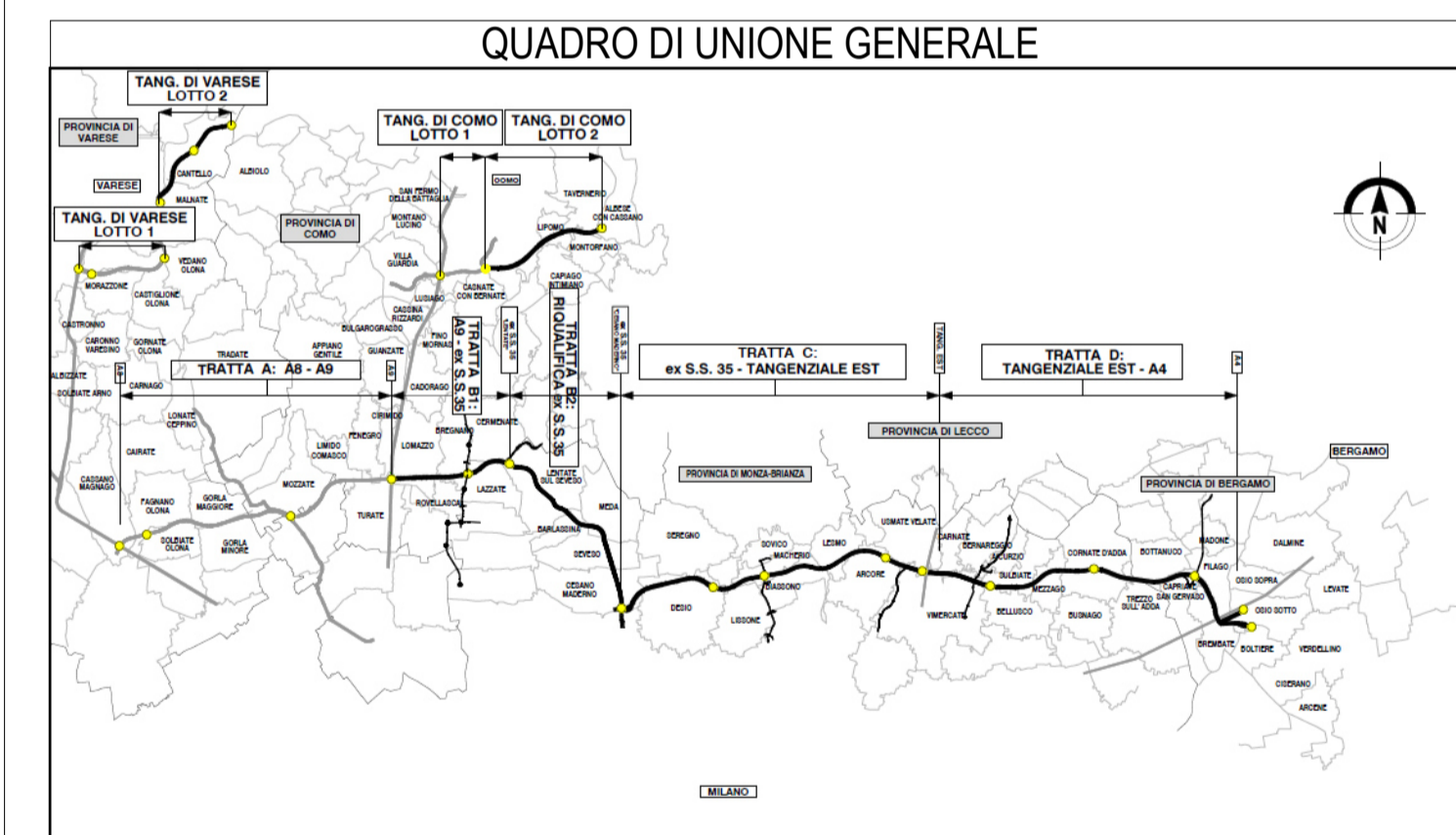
| | | |
|-------|---------------|---------------|
| M.631 | 160853.587803 | 241112.225008 |
| M.632 | 160850.962079 | 241113.676067 |
| M.633 | 160848.336355 | 241115.127127 |
| M.634 | 160845.710631 | 241116.578186 |
| M.635 | 160843.084907 | 241118.029246 |
| M.636 | 160840.459183 | 241119.480305 |
| M.637 | 160837.833459 | 241120.931365 |
| M.638 | 160835.207442 | 241122.382586 |


| Abaco Coordinate di Tracciamento WBS CC.BA.69 PT.2 | | |
|--|---|---|
| PUNTO n. | E | N |



| | | |
|-------|---------------|---------------|
| M.639 | 160832.570516 | 241123.813188 |
| M.640 | 160829.933590 | 241125.243790 |
| M.641 | 160826.449959 | 241130.140453 |
| M.642 | 160823.835880 | 241131.581537 |
| M.643 | 160815.969446 | 241135.937695 |
| M.644 | 160813.361140 | 241137.419835 |
| M.645 | 160810.748380 | 241138.894109 |

| Abaco Coordinate di Tracciamento WBS CC.BA.69 PT.2 | | |
|--|---|---|
| PUNTO n. | E | N |

| | | |
|-------|---------------|---------------|
| M.646 | 160808.137908 | 241140.372432 |
| M.647 | 160805.526468 | 241141.849043 |
| M.648 | 160802.915289 | 241143.326117 |
| M.649 | 160800.304111 | 241144.803191 |
| M.650 | 160797.698994 | 241146.290930 |
| M.651 | 160795.086375 | 241147.782806 |
| M.676 | 160821.212021 | 241133.035966 |
| M.677 | 160818.584638 | 241134.484019 |
| M.678 | 160828.193235 | 241127.686108 |




COLLEGAMENTO AUTOSTRADALE
DALMINE-COMO-VARESE-VALICO DEL GAGGIOLO E OPERE AD ESSO CONNESSE
CODICE C.U.P. F118060027001
PROGETTO ESECUTIVO
TRATTA C
WBS.C.BA.69 PT2

| IDENTIFICAZIONE ELABORATO | | CONTRAENTE GENERALE | |
|---------------------------|---------|--|--|
| FASE PROGETTUALE | WBS | PEDELOMBARDA NUOVA S.c.p.a. DATA: 15/09/2023 REVISIONE: A00 ELABORAZIONE PROGETTUALE: PROGETTISTI: Ing. Alberto Rinaldi, Ing. Ermete Vanni, Ing. Carlo Listori RESPONSABILE INTEGRAZIONE PRESTAZIONI SPECIALISTICHE: Ing. Carlo Listori | |
| AMBITO | AMBE CC | | |
| CATEGORIA | OPERA | CONCESSIONARIO:  | |
| OPERA | OPERA | PROGETTISTA:  | |

Il presente documento non potrà essere copiato, riprodotto o altrimenti pubblicato in tutto o in parte senza il consenso scritto di Autorisposta Pedemontana Lombarda S.p.A. Ogni utilizzo non autorizzato sarà perseguito a norma di legge. This document may not be copied, reproduced or published either in part or entirely without the written permission of Autorisposta Pedemontana Lombarda S.p.A. Unauthorized use will be persecuted by law.