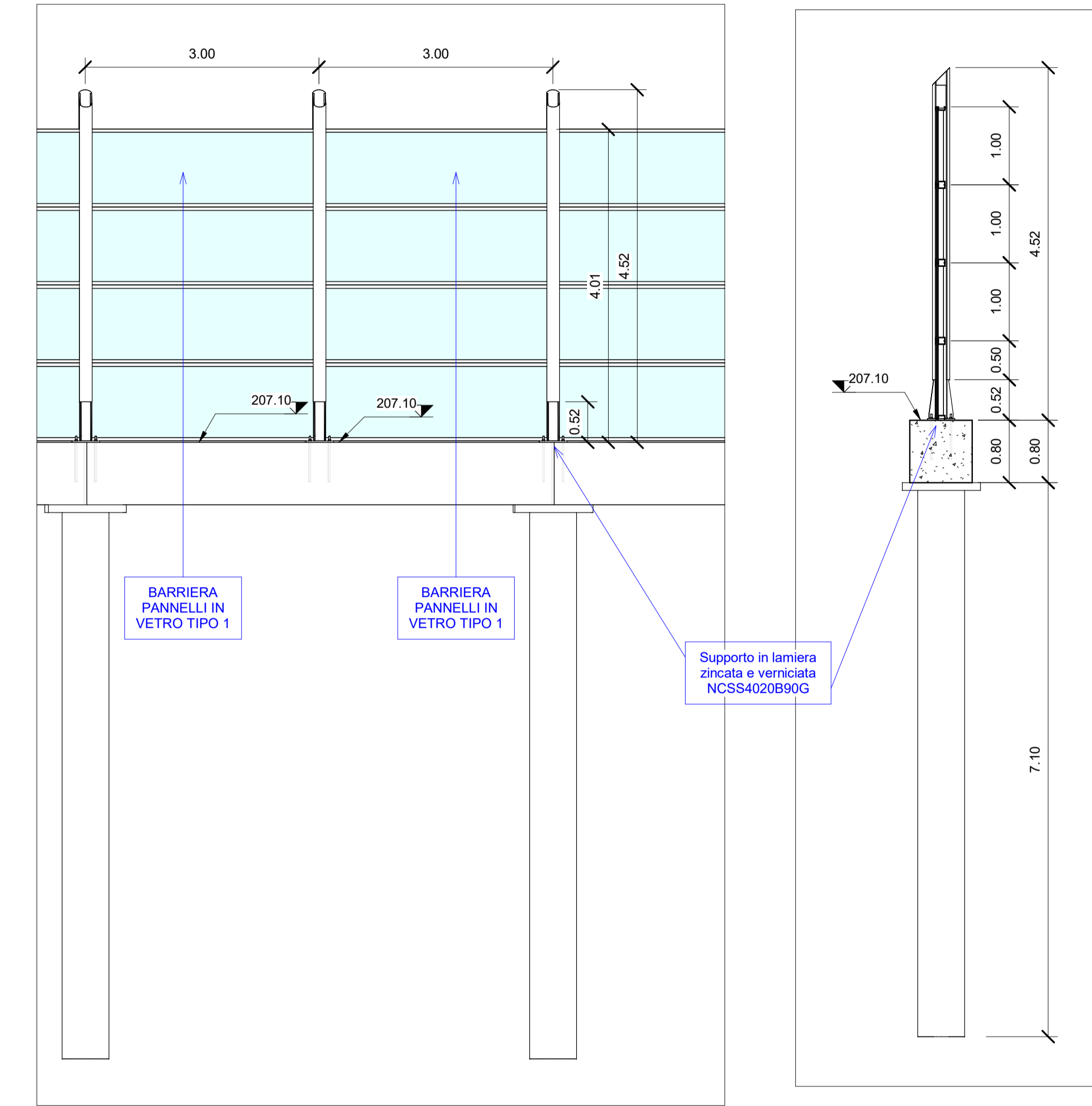



2 Sezione WBS 37 PT1  
1 : 200



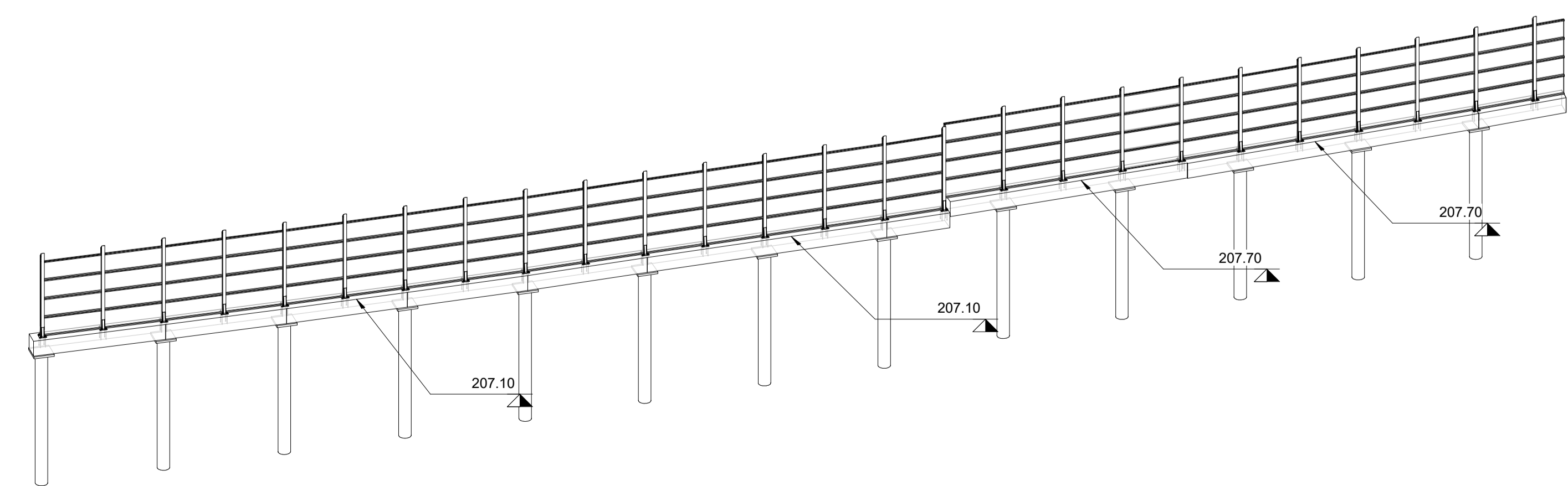
Abaco Coordinate di Tracciamento CBA37		
PUNTO n.	E	N
M.283	154525.945497	240184.022929
M.284	154525.804352	240181.026251
M.285	154526.177347	240190.018448
M.286	154526.061422	240187.020688
M.287	154526.358741	240196.015705
M.288	154526.268044	240193.017077
M.289	154525.663208	240178.029573
M.290	154526.424207	240199.015091
M.291	154526.489668	240202.014252
M.292	154526.489668	240205.014477
M.293	154526.489668	240208.014477
M.294	154526.534620	240214.013782
M.295	154526.579571	240220.013727
M.296	154526.508563	240226.013847
M.297	154526.544064	240223.014008
M.298	154526.557095	240217.013698
M.299	154526.512149	240211.014392
M.300	154526.387089	240232.012128
M.301	154526.447832	240229.012592
M.302	154526.215016	240238.010049
M.303	154526.301050	240235.011183
M.304	154525.992450	240244.005919
M.305	154526.103778	240241.006709
M.306	154525.855944	240247.002812
M.307	154525.719442	240249.999705
M.308	154525.557725	240252.995343



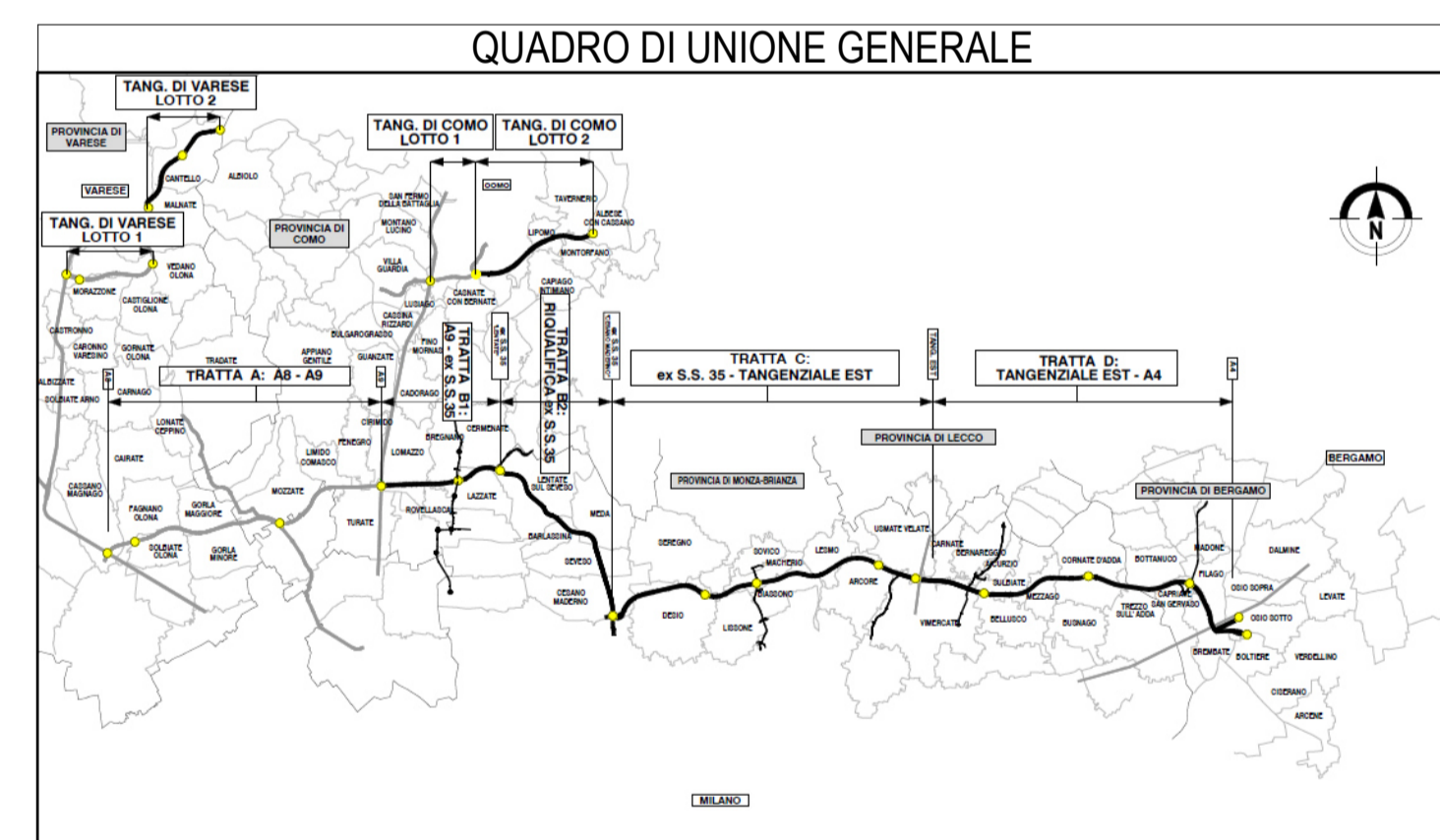
1 Stralcio planimetrico WBS 37 PT1  
1 : 200

3 Sezione WBS 37 PT1  
1 : 50

4 Sezione WBS 37 PT1  
1 : 50



5 Assonometria WBS 37 PT1



**COLLEGAMENTO AUTOSTRADALE**  
**DALMINE-COMO-VARESE-VALICO DEL GAGGIO E OPERE AD ESSO CONNESSE**  
CODICE C.U.P. F118060021001  
**PROGETTO ESECUTIVO**  
**TRATTA C**  
 Pianta WBS.C.BA.37 PT1

FASE PROGETTUALE		CONTRAENTE GENERALE	
IT	AME CC	PEDELOMBARDA NUOVA S.c.p.A.	
DATA	15/09/2023	REVISIONE	A01
SCALA	As indicated	ELABORAZIONE PROGETTUALE	
CONCEDENTE		PROGETTISTA	

Il presente documento non potrà essere copiato, riprodotto o altrimenti pubblicato in tutto o in parte senza il consenso scritto di Autostrada Padovese/Lombarda S.p.A. Ogni utilizzo non autorizzato sarà perseguito a norma di legge. This document may not be copied, reproduced or published either in part or entirely without the written permission of Autostrada Padovese/Lombarda S.p.A. Unauthorized use will be persecuted by law.