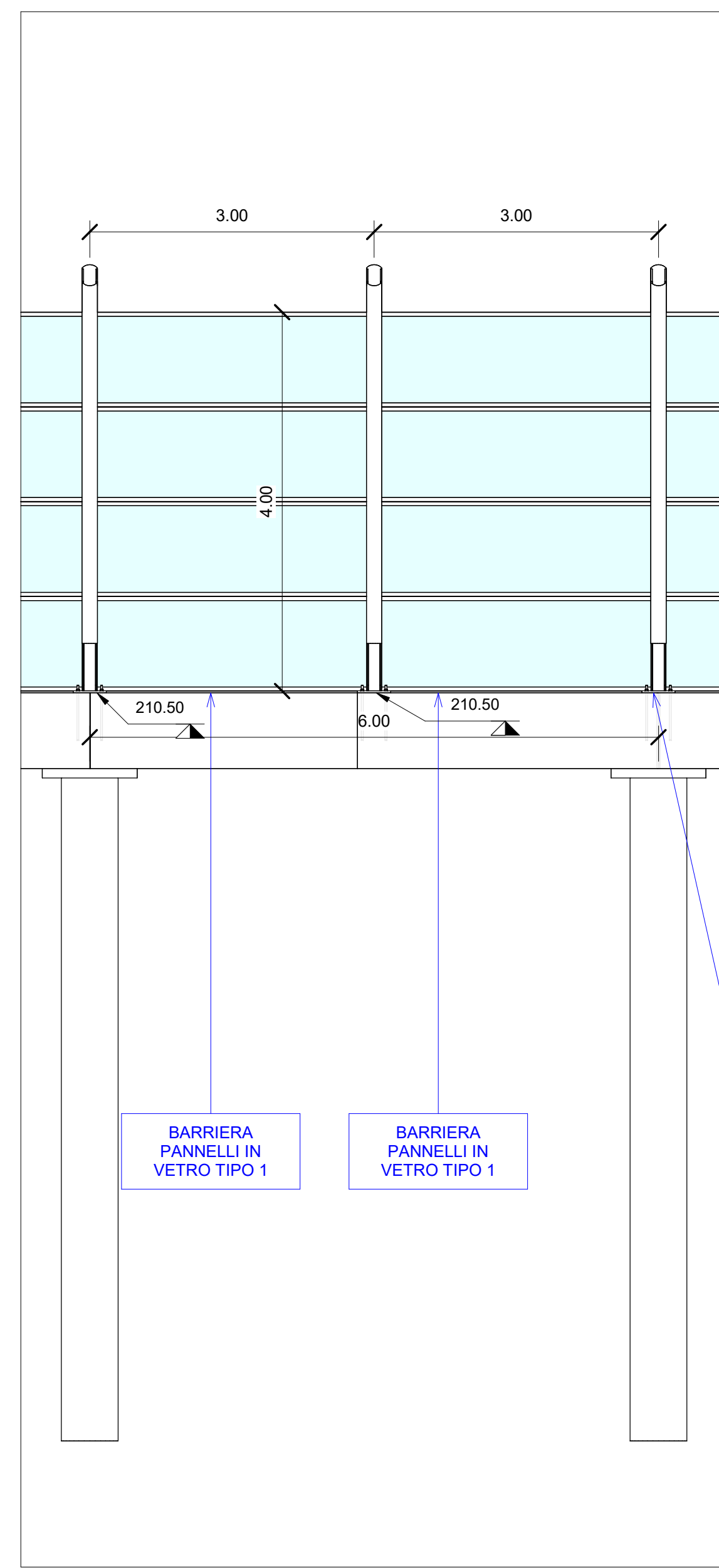
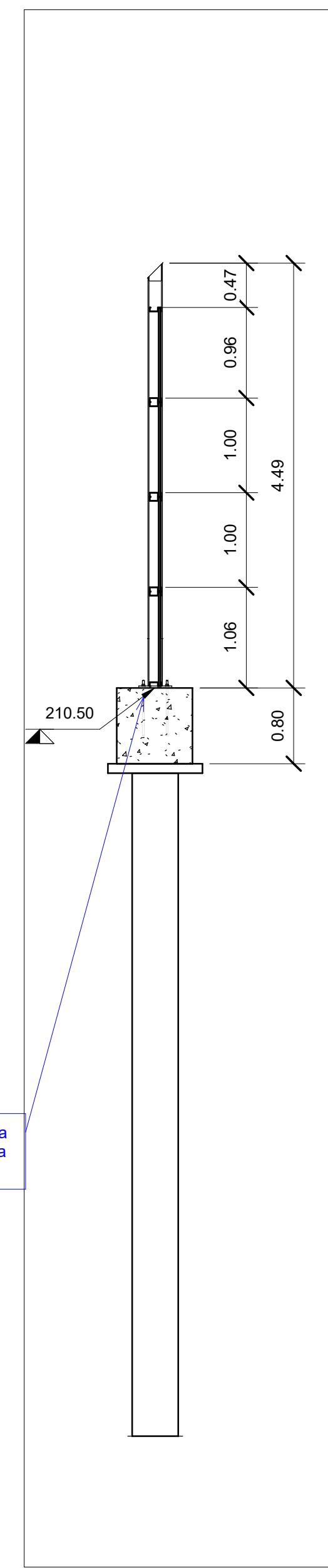


1 Stralcio planimetrico WBS C.BA.42 PT2
1 : 200



2 Sezione tipologica
1 : 50

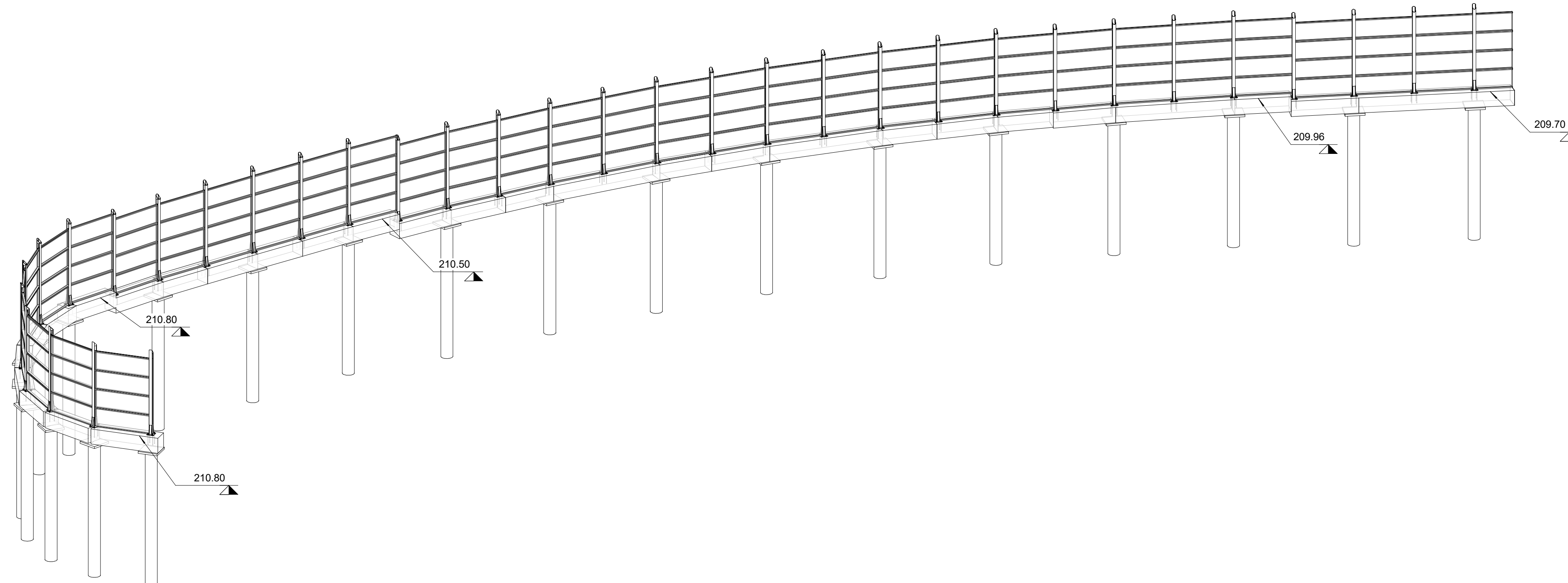
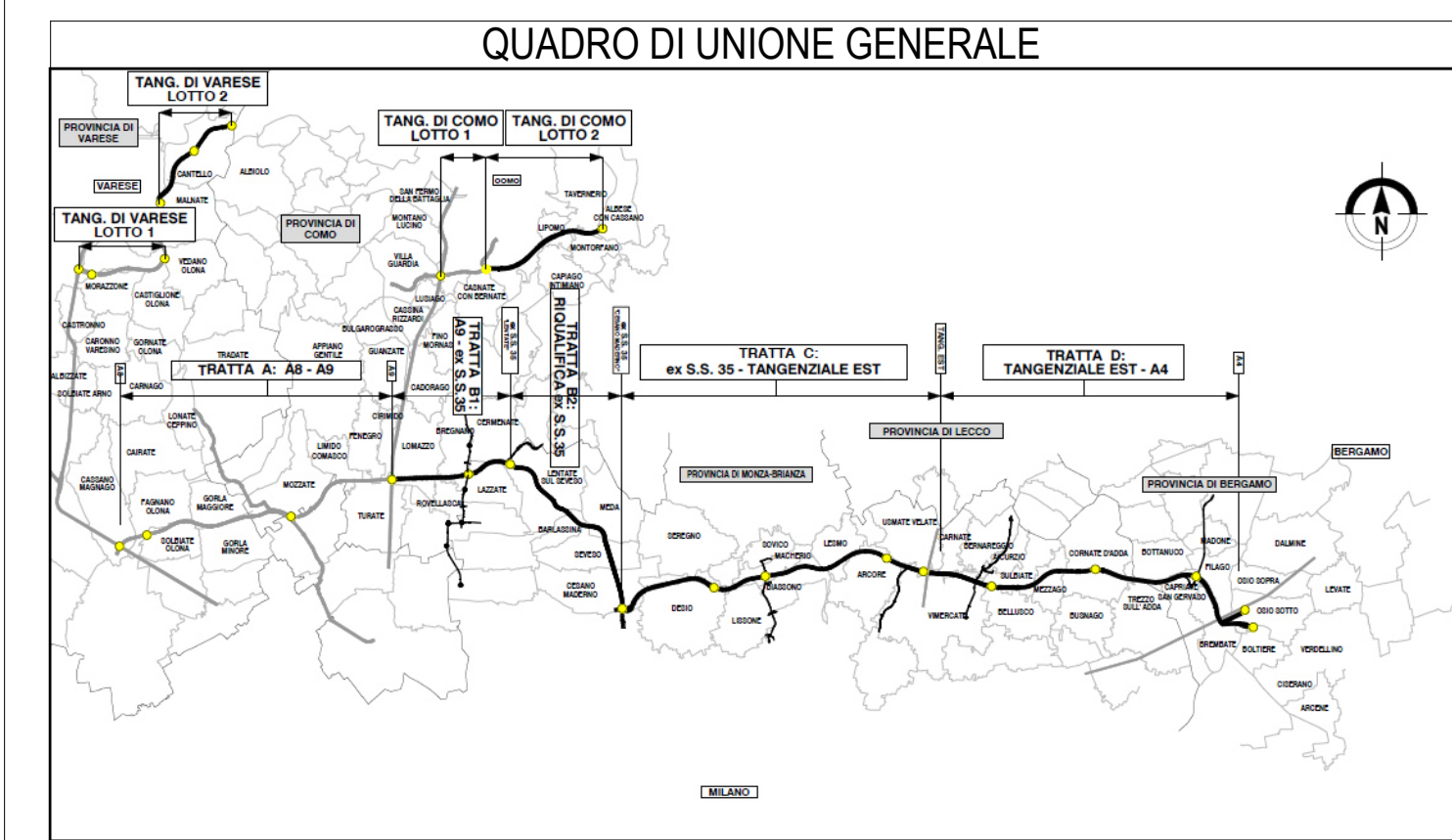

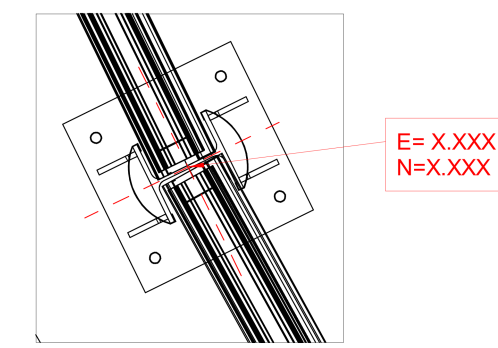


3 Sezione tipologica
1 : 50

| Abaco Coordinate di Tracciamento CBA42 | | |
|--|---------------|---------------|
| PUNTO n. | E | N |
| M.640 | 154481.326975 | 240615.789162 |
| M.641 | 154483.831932 | 240610.337084 |
| M.642 | 154485.966875 | 240604.729766 |
| M.643 | 154488.017600 | 240599.091234 |
| M.644 | 154489.843663 | 240593.375732 |
| M.645 | 154491.295344 | 240587.553921 |
| M.646 | 154492.403709 | 240581.658391 |
| M.647 | 154493.111124 | 240575.699945 |
| M.648 | 154493.421174 | 240569.707960 |
| M.649 | 154493.344519 | 240563.708450 |
| M.650 | 154492.877990 | 240557.726615 |

| Abaco Coordinate di Tracciamento CBA42 | | |
|--|---------------|---------------|
| PUNTO n. | E | N |
| M.663 | 154484.899404 | 240607.533425 |
| M.664 | 154486.992217 | 240601.910558 |
| M.665 | 154488.930653 | 240596.233424 |
| M.666 | 154490.569509 | 240590.464802 |
| M.667 | 154491.849385 | 240584.606724 |
| M.668 | 154492.757434 | 240578.679023 |
| M.669 | 154493.266140 | 240572.703951 |
| M.670 | 154493.382847 | 240566.708205 |
| M.671 | 154493.111255 | 240560.717532 |

| Abaco Coordinate di Tracciamento CBA42 | | |
|--|---------------|---------------|
| PUNTO n. | E | N |
| M.682 | 154480.608228 | 240489.837892 |
| M.683 | 154481.701281 | 240495.732168 |
| M.684 | 154482.799273 | 240501.630847 |
| M.685 | 154482.579454 | 240613.063123 |
| M.686 | 154479.300086 | 240618.001817 |
| M.687 | 154476.750055 | 240619.584508 |
| M.688 | 154473.927870 | 240620.604198 |
| M.689 | 154471.015067 | 240621.315414 |
| M.690 | 154468.026483 | 240621.053947 |
| M.691 | 154465.358610 | 240619.676442 |
| M.692 | 154463.479503 | 240617.334083 |



4 Assonometria WBS 42 C.BA.PT2

COLLEGAMENTO AUTOSTRADALE
DALMINE-COMO-VARESE-VALICO DEL GAGGIOLO E OPERE AD ESSO CONNESSE
CODICE C.U.P. F118080027001
PROGETTO ESECUTIVO
TRATTA C
WBS.C.BA.42 PT2

| IDENTIFICAZIONE ELABORATO | | | | CONTRAENTE GENERALE | |
|-----------------------------------|-----------------------------------|----------------|-------------|-----------------------------|-----------|
| FASE PROGETTUALE | WBS | | | PEDELOMBARDA NUOVA S.c.p.A. | |
| AMBITO | TRATTA | TIPO ELABORATO | PROGRESSIVA | | |
| AMBE CC | As | As | A | DATA | REVISIONE |
| | | | | 15/09/2023 | A01 |
| CONCEDENTE | CONCESSIONARIO | | PROGETTISTA | | |
| Autorisposta Pedemontana Lombarda | Autorisposta Pedemontana Lombarda | | | | |

Il presente documento non potrà essere copiato, riprodotto o altrimenti pubblicato in tutto o in parte senza il consenso scritto di Autorisposta Pedemontana Lombarda S.p.A. Ogni utilizzo non autorizzato sarà perseguito a norma di legge. This document may not be copied, reproduced or published either in part or entirely without the written permission of Autorisposta Pedemontana Lombarda S.p.A. Unauthorized use will be persecuted by law.