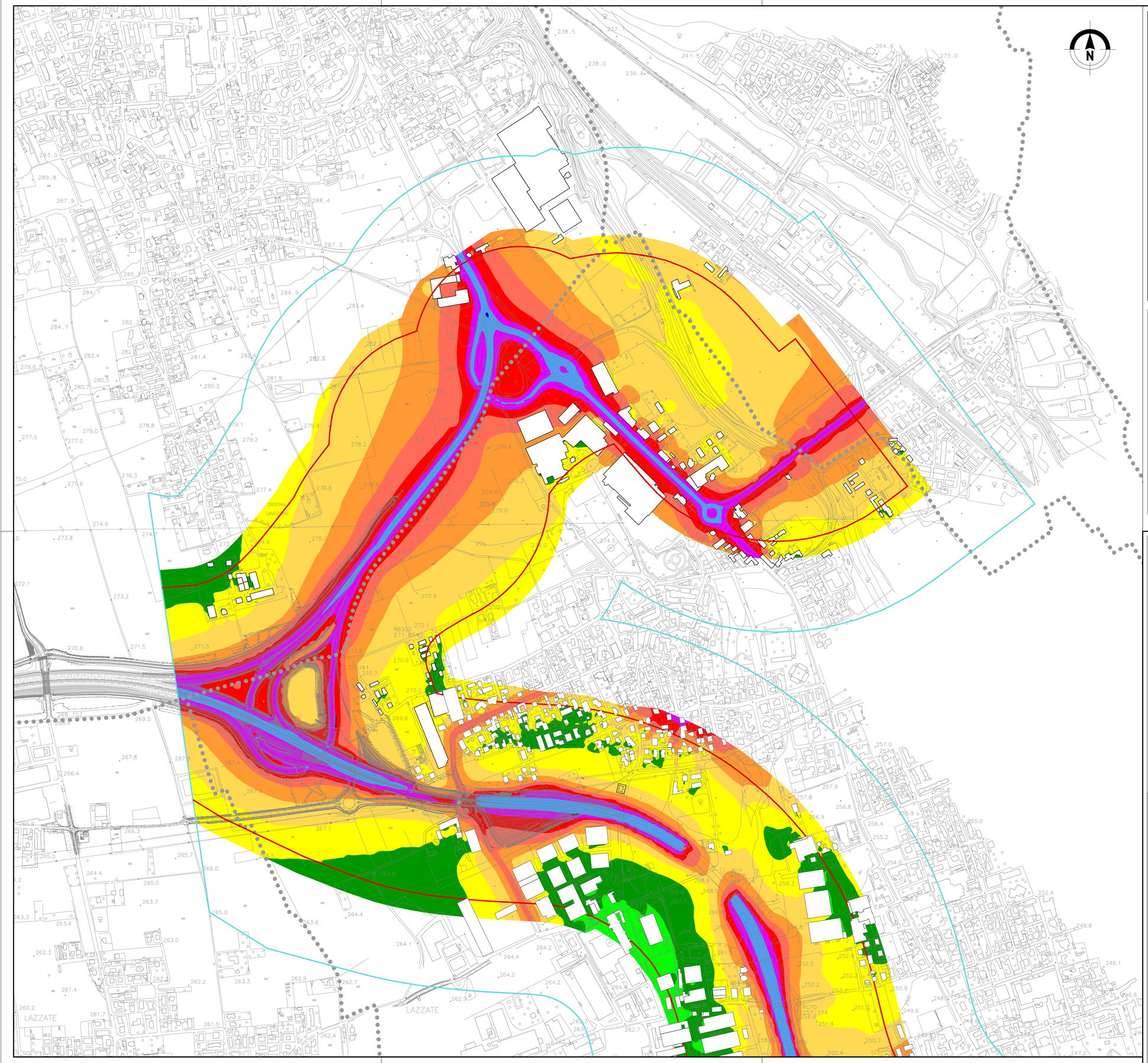

LEGENDA

Mappa acustica (H=4m p.c.)

- <35
- 35 – 40
- 40 – 45
- 45 – 50
- 50 – 55
- 55 – 60 Leq [dB(A)]
- 60 – 65
- 65 – 70
- 70 – 75
- 75 – 80
- >80

- TRACCIATO DI PROGETTO
- CONFINI COMUNALI
- FASCIA DI PERTINENZA (250m) NUOVA INFRASTRUTTURA
- CORRIDOIO DI STUDIO (500m)

QUADRO DI UNIONE TRATTA B2

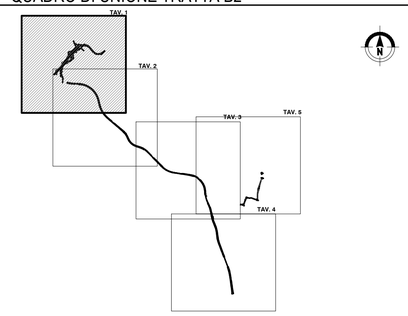

QUADRO DI UNIONE GENERALE

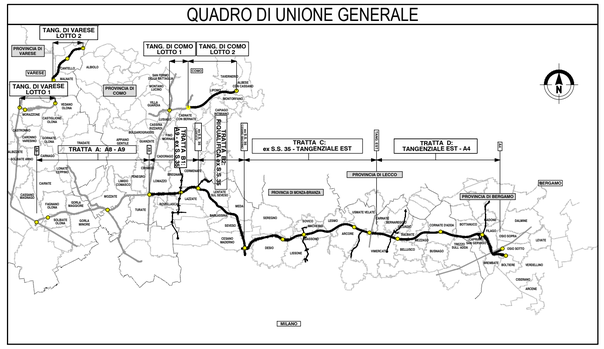

CONCESSIONI AUTOSTRADALI LOMBARDE

Autostrada Pedemontana Lombarda

COLLEGAMENTO AUTOSTRADALE

DALMINE-COMO-VARESE-VALICO DEL GAGGIOLO E OPERE AD ESSO CONNESSE

CODICE C.U.P. F11B06000270007

PROGETTO ESECUTIVO
TRATTA B2

STUDIO ACUSTICO E VIBRAZIONALE
CARATTERIZZAZIONE DEL CLIMA ACUSTICO
MAPPE DI CARATTERIZZAZIONE DEL CLIMA ACUSTICO ANTE-OPERAM DIURNO - TAV.1/4

IDENTIFICAZIONE ELABORATO

FASE PROGETTUALE	AMBITO	WBS TRATTA	CATEGORIA	OPERA	PARTE DI OPERA	TIPO ELABORATO	PROGRESSIVA	REVISIONE ESTERNA
E	AC	B2	000	GE00	000	MP	001	A

DATA Giugno 2023
SCALA 1:5.000

CONTRAENTE GENERALE

PEDELOMBARDA NUOVA S.c.p.A.

DATA	REVISIONE	
6 Aprile 2023	Bozza	A01
Giugno 2023	Emissione per commenti	A02

ELABORAZIONE PROGETTUALE

PROGETTISTI
Proger s.p.a.
PROGER

RESPONSABILE INTEGRAZIONE PRESTAZIONI SPECIALISTICHE

Redatto: R. Abate
Visto: M. Larosa
Approvato: M. Sandrucci

CONCEDENTE

CONCESSIONI AUTOSTRADALI LOMBARDE

CONCESSIONARIO

Autostrada Pedemontana Lombarda

PROGETTISTA

PROGER ROCKSOIL