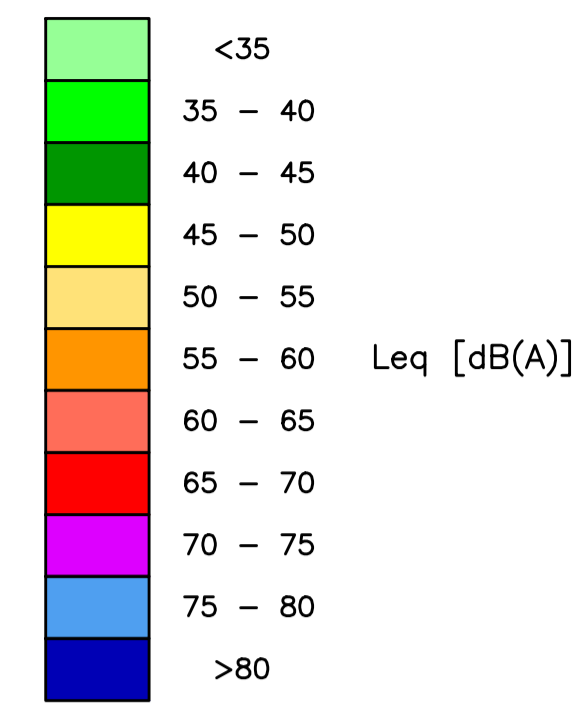


LEGENDA

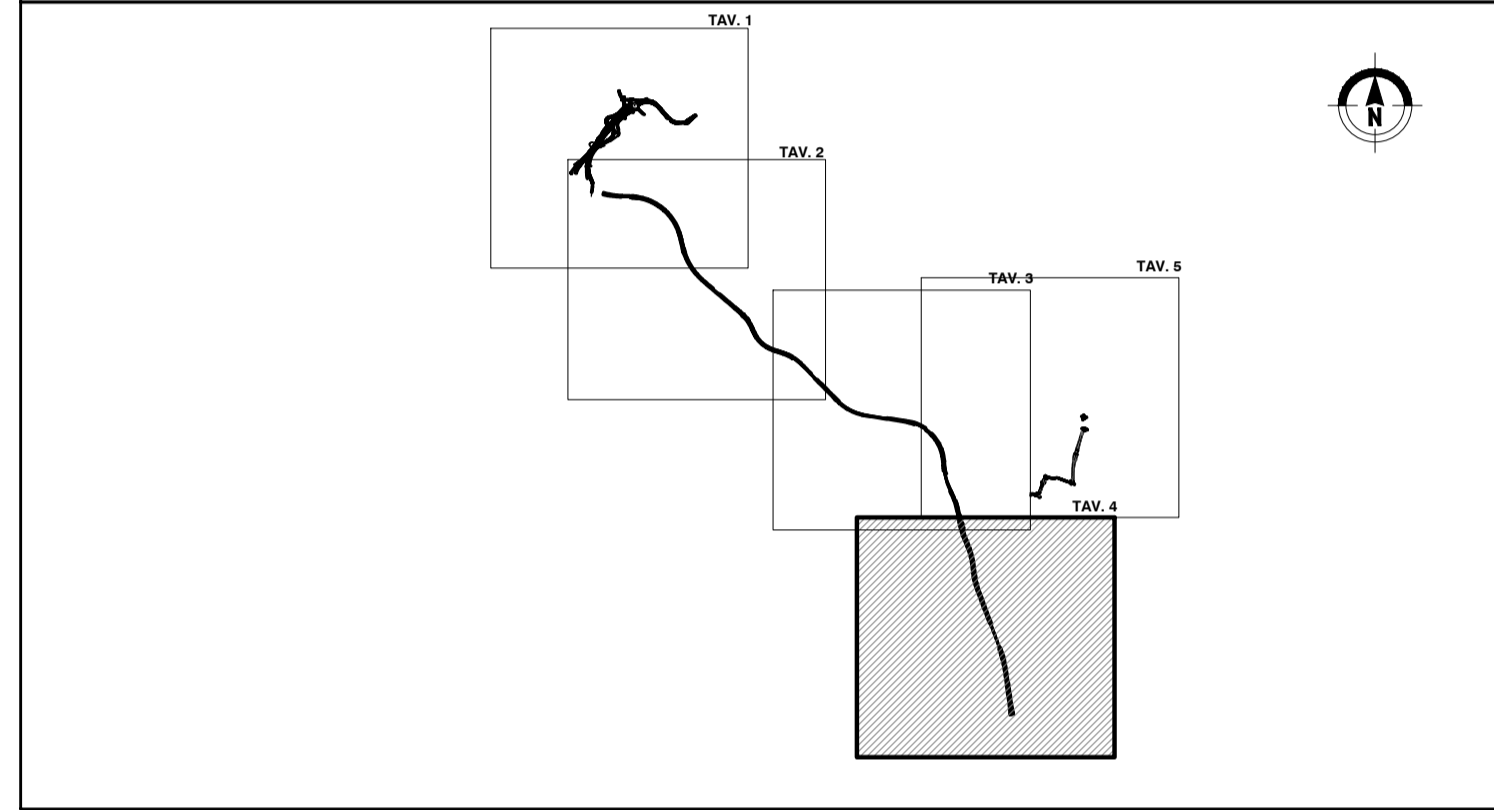
Mappa acustica (H=4m p.c.)



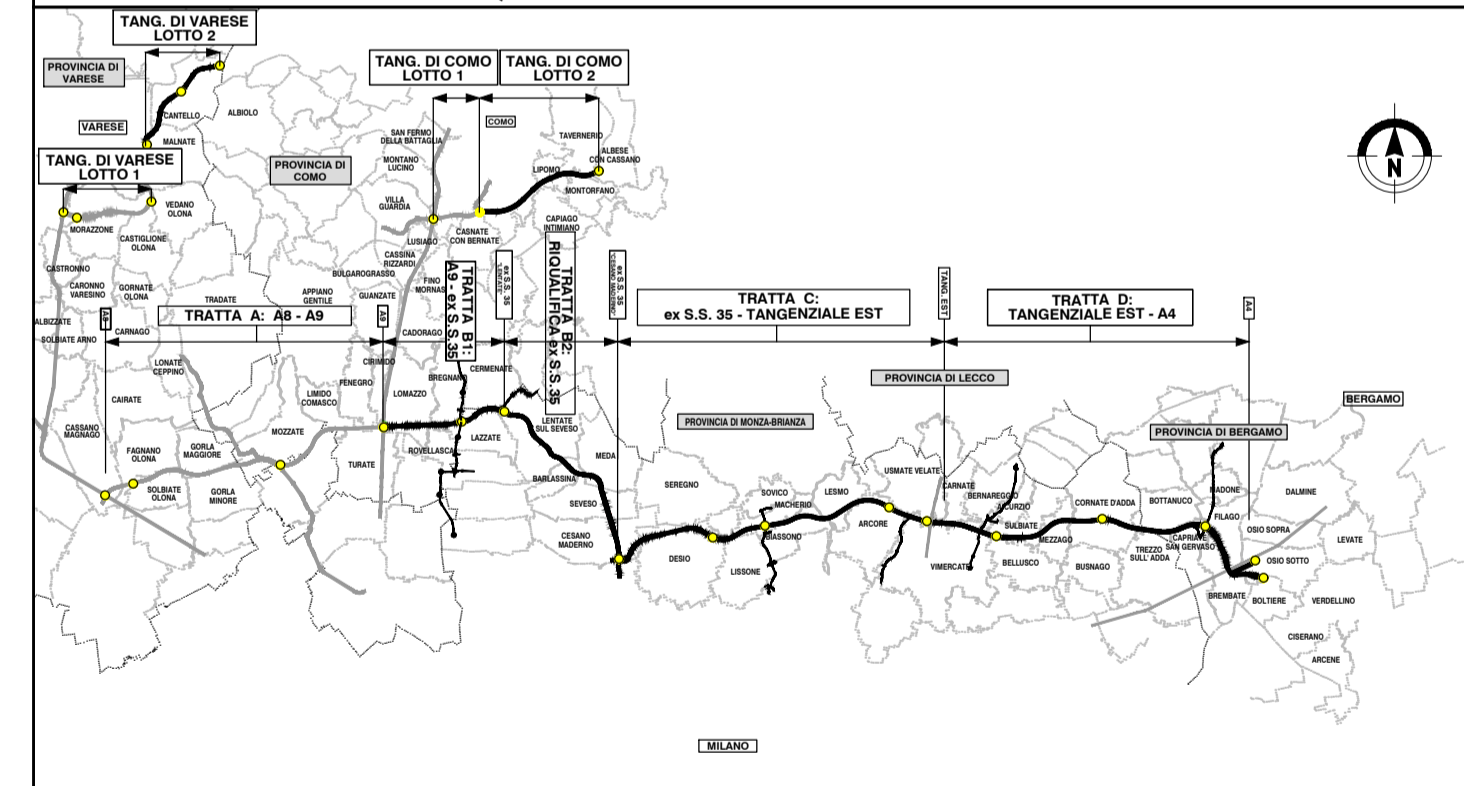
- TRACCIATO DI PROGETTO
- CONFINI COMUNALI
- FASCIA DI PERTINENZA (250m) NUOVA INFRASTRUTTURA
- CORRIDOIO DI STUDIO (500m)

- INTERVENTI DI MITIGAZIONE
- BARRIERA CON PANNELLI FONOASSORBENTI
 - BARRIERA CON PANNELLI FONOASSORBENTI E IN VETRO
 - BARRIERA CON PANNELLI IN VETRO TEMPERATO
 - RIVESTIMENTO FONOASSORBENTE PER PARETI GALLERIE

QUADRO DI UNIONE TRATTA B2



QUADRO DI UNIONE GENERALE



CONCESSIONARI AUTOSTRADALI LOMBARDE
COLLEGAMENTO AUTOSTRADALE DALMINE-COMO-VARESE-VALICO DEL GAGGIOLO E OPERE AD ESSO CONNESSE
CODICE C.U.P. F1180000270007
PROGETTO ESECUTIVO TRATTA B2
STUDIO ACUSTICO E VIBRAZIONALE CARATTERIZZAZIONE DEL CLIMA ACUSTICO MAPPE DI CARATTERIZZAZIONE DEL CLIMA ACUSTICO POST-MITIGAZIONI DIURNO - TAV.4/4

IDENTIFICAZIONE ELABORATO		CONTRAENTE GENERALE	
PEDELOMBARDA NUOVA S.p.A.		PEDELOMBARDA NUOVA S.p.A.	
FASE PROGETTUALE	DATA	REVISIONE	ELABORAZIONE PROGETTUALE
AC B2 000 GE00 000 MP 020 A	Giugno 2023	Emissione per commenti A01	PROGETTISTI Proger spa
CONCEDENTE	CONCESSIONARIO	PROGETTISTA	
CONCESSIONARI AUTOSTRADALI LOMBARDE	Autosstrada Padovana Lombarda	PROGER	

Tratta B2 SV. CESANO

Il presente documento non potrà essere copiato, riprodotto o altrimenti pubblicato in tutto o in parte senza il consenso scritto di Autosstrada Padovana Lombarda S.p.A. Ogni utilizzo non autorizzato sarà perseguito a norma di legge. This document may not be copied, reproduced or published either in part or entirely without the written permission of Autosstrada Padovana Lombarda S.p.A. Unauthorized use will be persecuted by law.