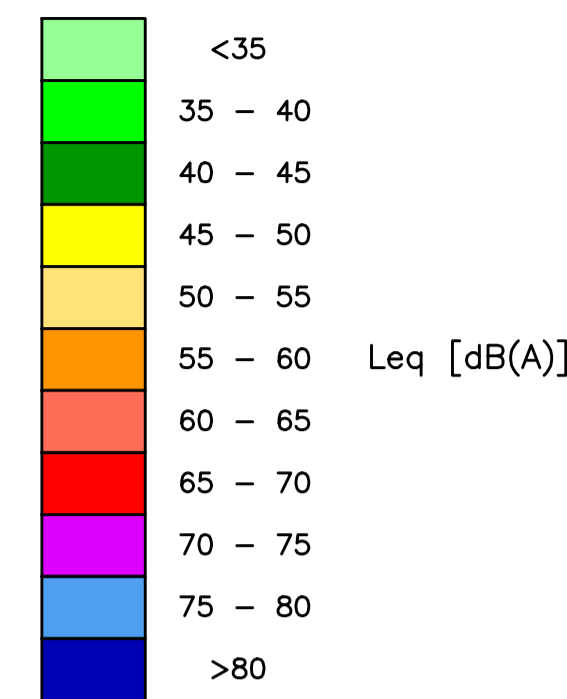


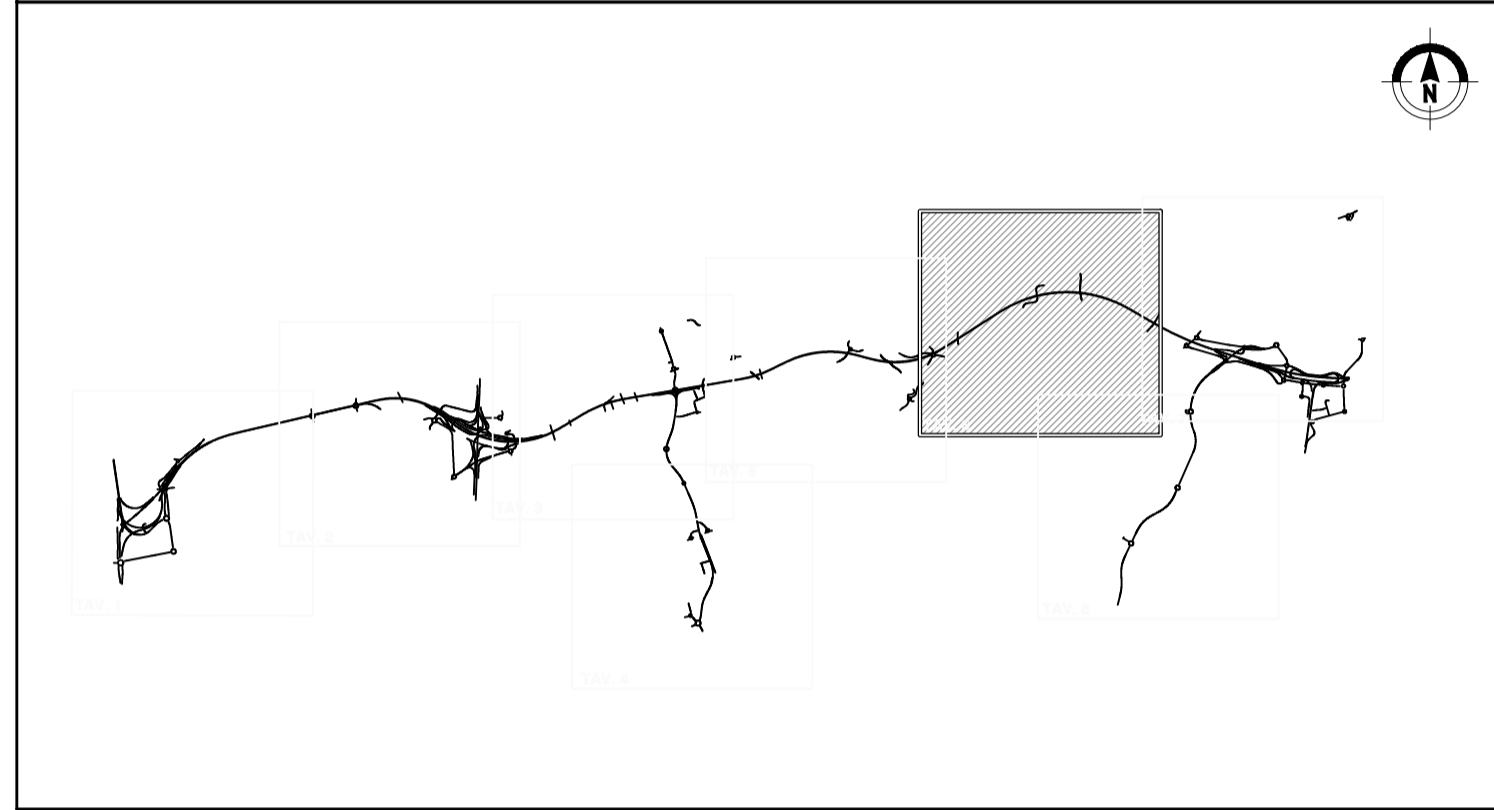
# LEGENDA

Mappa acustica (H=4m p.c.)

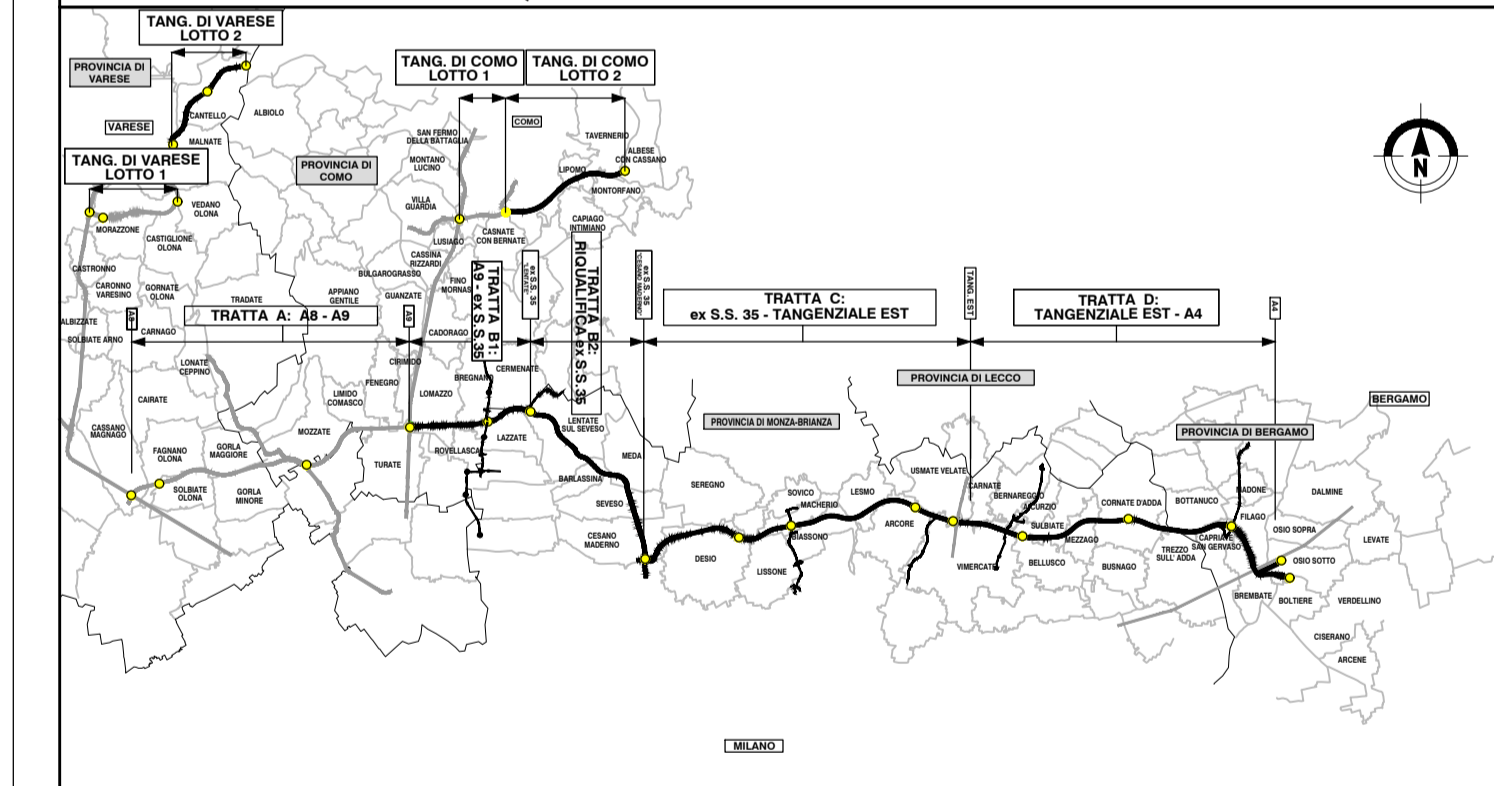


- TRACCIATO DI PROGETTO
- CONFINI COMUNALI
- FASCIA DI PERTINENZA (250m) NUOVA INFRASTRUTTURA
- CORRIDOIO DI STUDIO (500m)

## QUADRO DI UNIONE TRATTA C



## QUADRO DI UNIONE GENERALE



**COLLEGAMENTO AUTOSTRADALE DALMINE-COMO-VARESE-VALICO DEL GAGGIOLO E OPERE AD ESSO CONNESSE**  
CODICE C.U.P. F11B000027007

**PROGETTO ESECUTIVO TRATTA C**

**STUDIO ACUSTICO E VIBRAZIONALE CARATTERIZZAZIONE DEL CLIMA ACUSTICO MAPPE DI CARATTERIZZAZIONE DEL CLIMA ACUSTICO ANTE-OPERAM NOTTURNO TAV.6**

|   |  |  |  |
|---|--|--|--|
| <b>IDENTIFICAZIONE ELABORATO</b><br>AMBITO: AC<br>TRATTA: CC 000 GE00<br>OFFERTA: 000 MP<br>PARTI DI OPERA: 014<br>TIPO ELABORATO: 014<br>PROGRESSIVA: 014<br>VERSIONE ESTERNA: A |  | <b>CONTRAENTE GENERALE</b><br><b>PEDELOMBARDA NUOVA S.p.A.</b>                                       |  |
| <b>FASE PROGETTUALE</b><br>DATA: 18 Aprile 2023<br>SCALA: 1:5.000   |  | <b>REVISIONE</b><br>DATA: 18 Aprile 2023<br>BOZZA<br>DATA: Giugno 2023<br>EMISSIONE PER COMMENTI A02 |  |
| <b>CONCEDENTE</b><br>CONCESSIONE AUTOSTRADALI LOMBARDE  |  | <b>CONCESSIONARIO</b><br>Autostrada Pedemontana Lombarda   |  |
| <b>ELABORAZIONE PROGETTUALE</b><br>PROGETTISTI: PROGER s.p.a.<br>RESPONSABILE INTEGRAZIONE PRESTAZIONI SPECIALISTICHE: M. Santucci  |  | <b>PROGETTISTA</b><br>PROGER, ROCK, GEM, etc.  |  |

