PLANIMETRIA SCALA 1:2.000
barriere C-BA010, C-BA011, C-BA012a, C-BA012b, C-BA013,

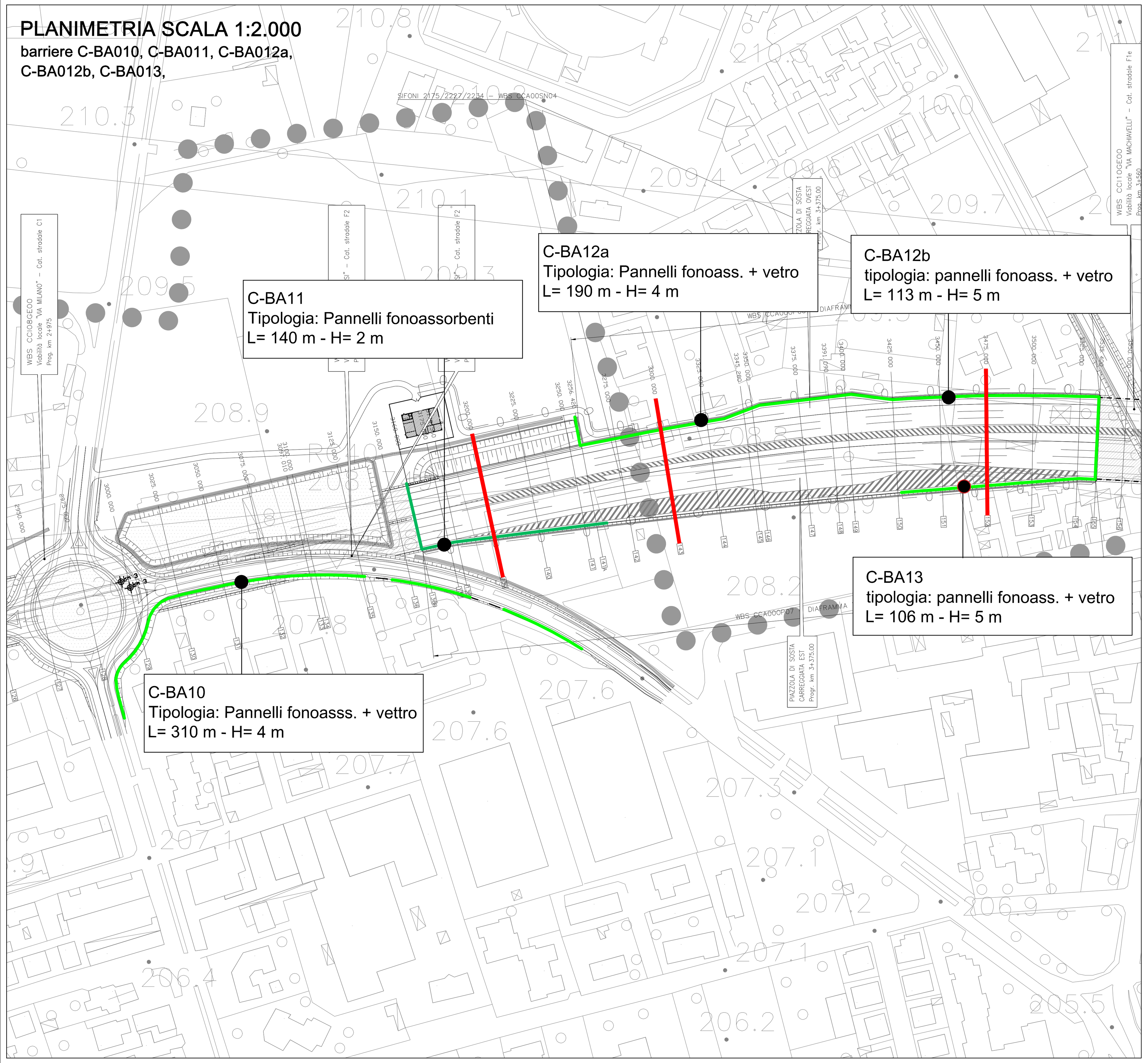

PLANIMETRIA SCALA 1:2.000
barriere C-BA14, C-BA017, C-BA018,

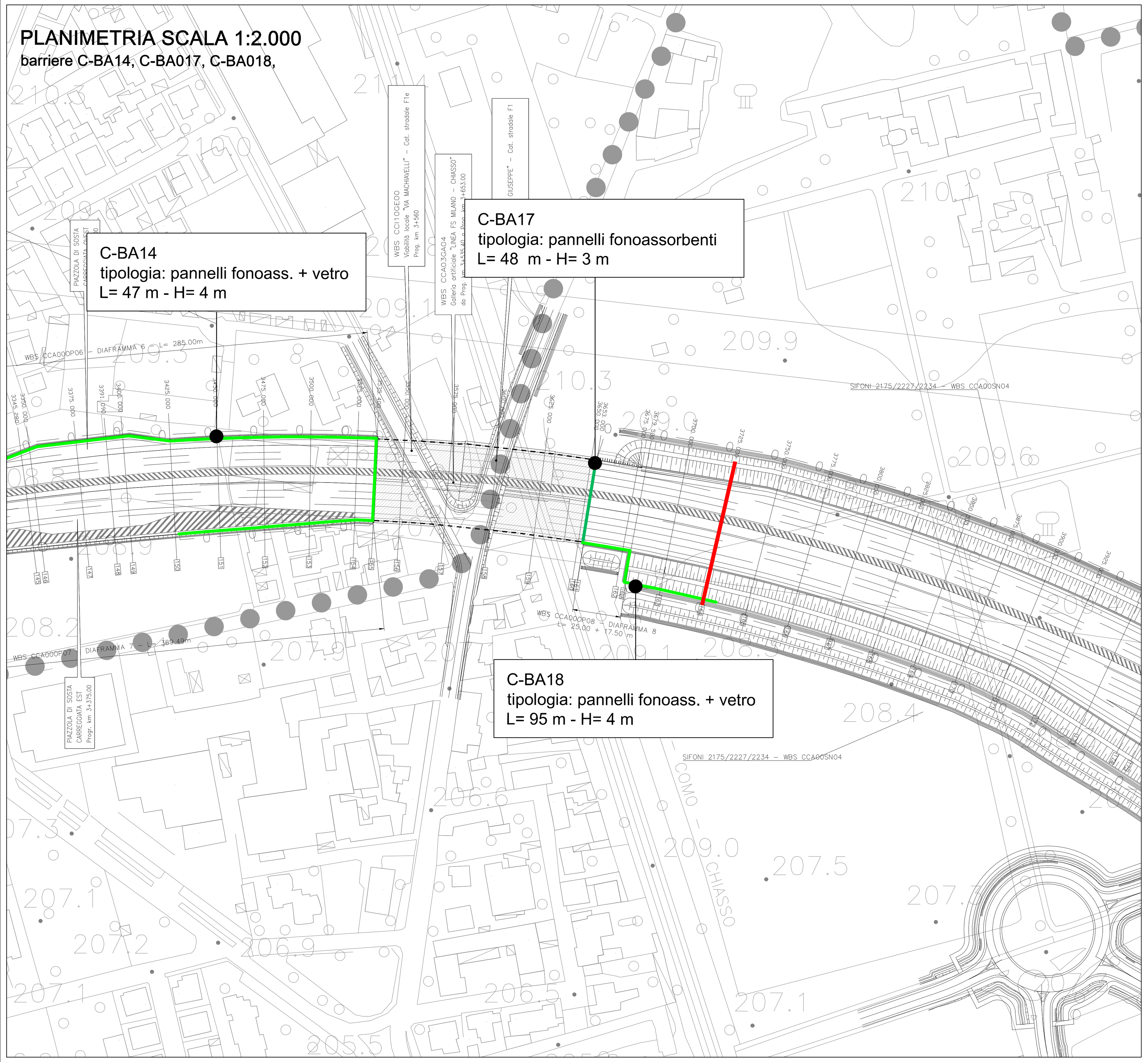

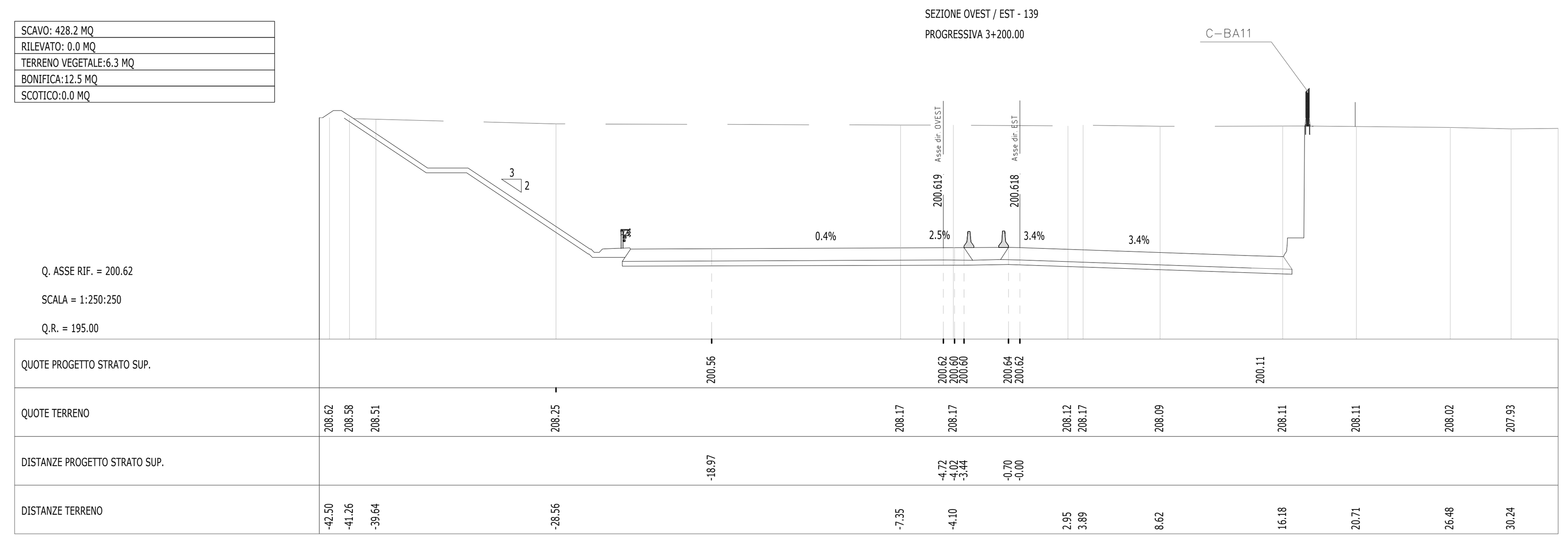



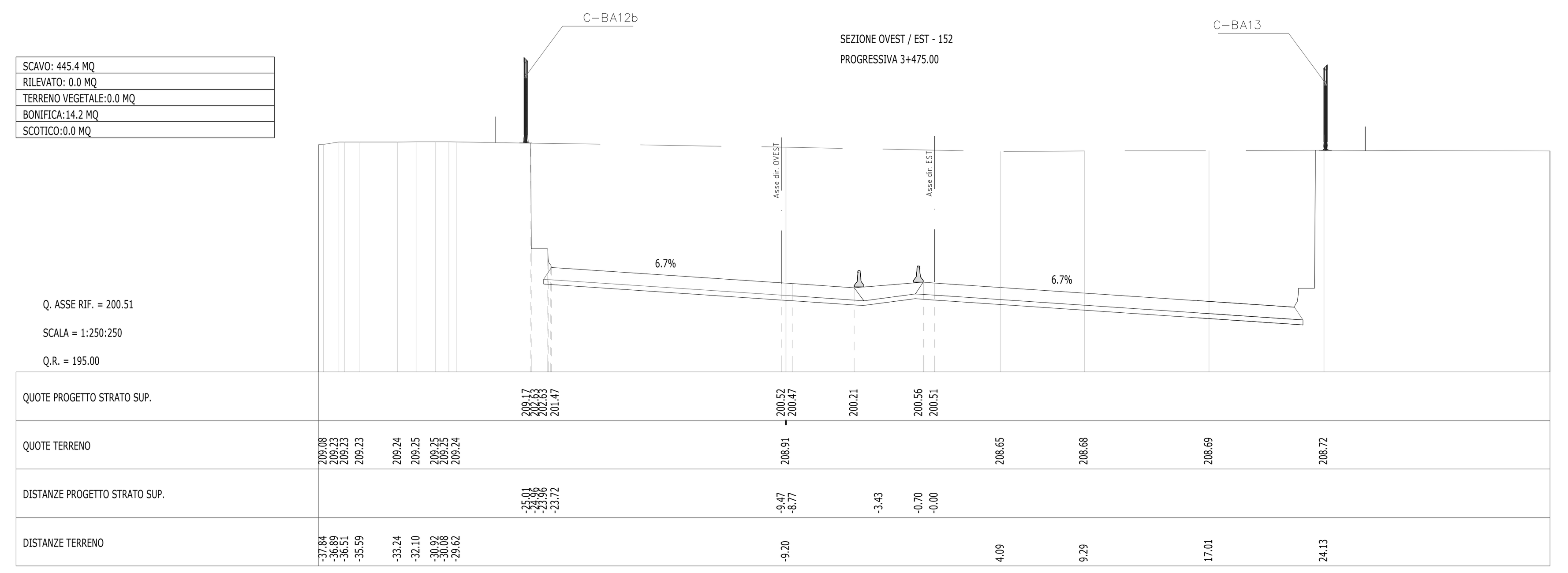

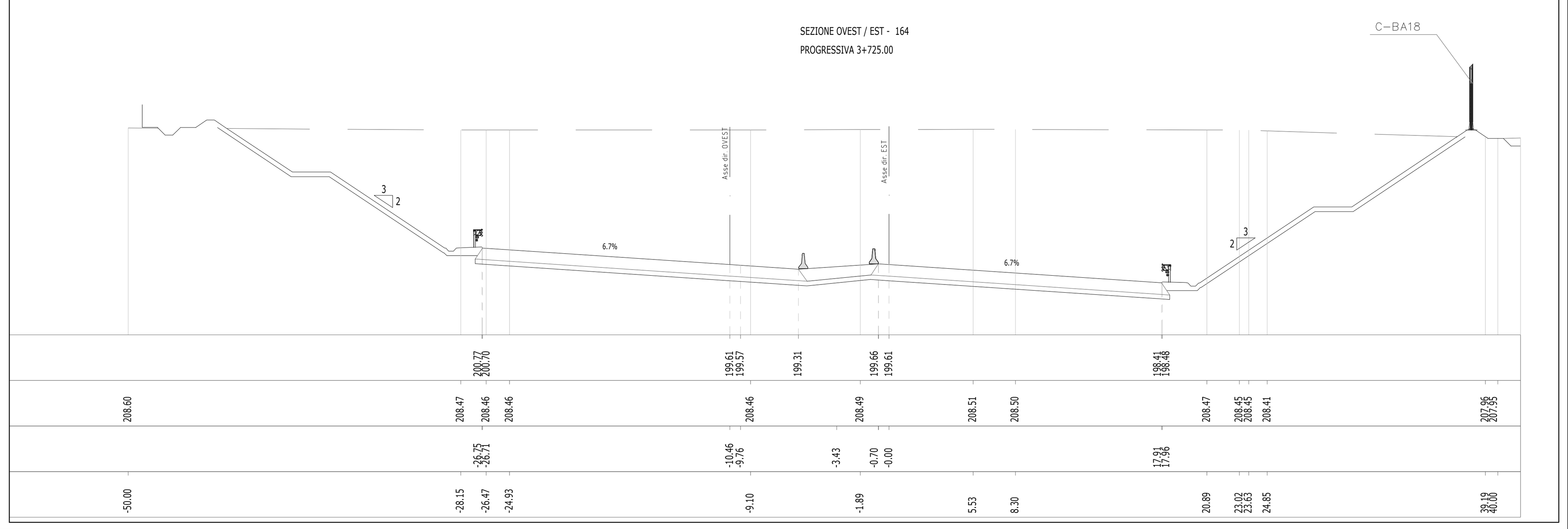

LEGENDA

TRACCIATO DI PROGETTO

CONFINI COMUNALI

TRACCE SEZIONI

INTERVENTI DI MITIGAZIONE

BARRIERA CON PANNELLI FONOASSORBENTI

BARRIERA CON PANNELLI FONOASSORBENTI E IN VETRO

BARRIERA CON PANNELLI IN VETRO TEMPERATO

RIVESTIMENTO FONOASSORBENTE PER PARETI GALLERIE

QUADRO DI UNIONE TRATTA C

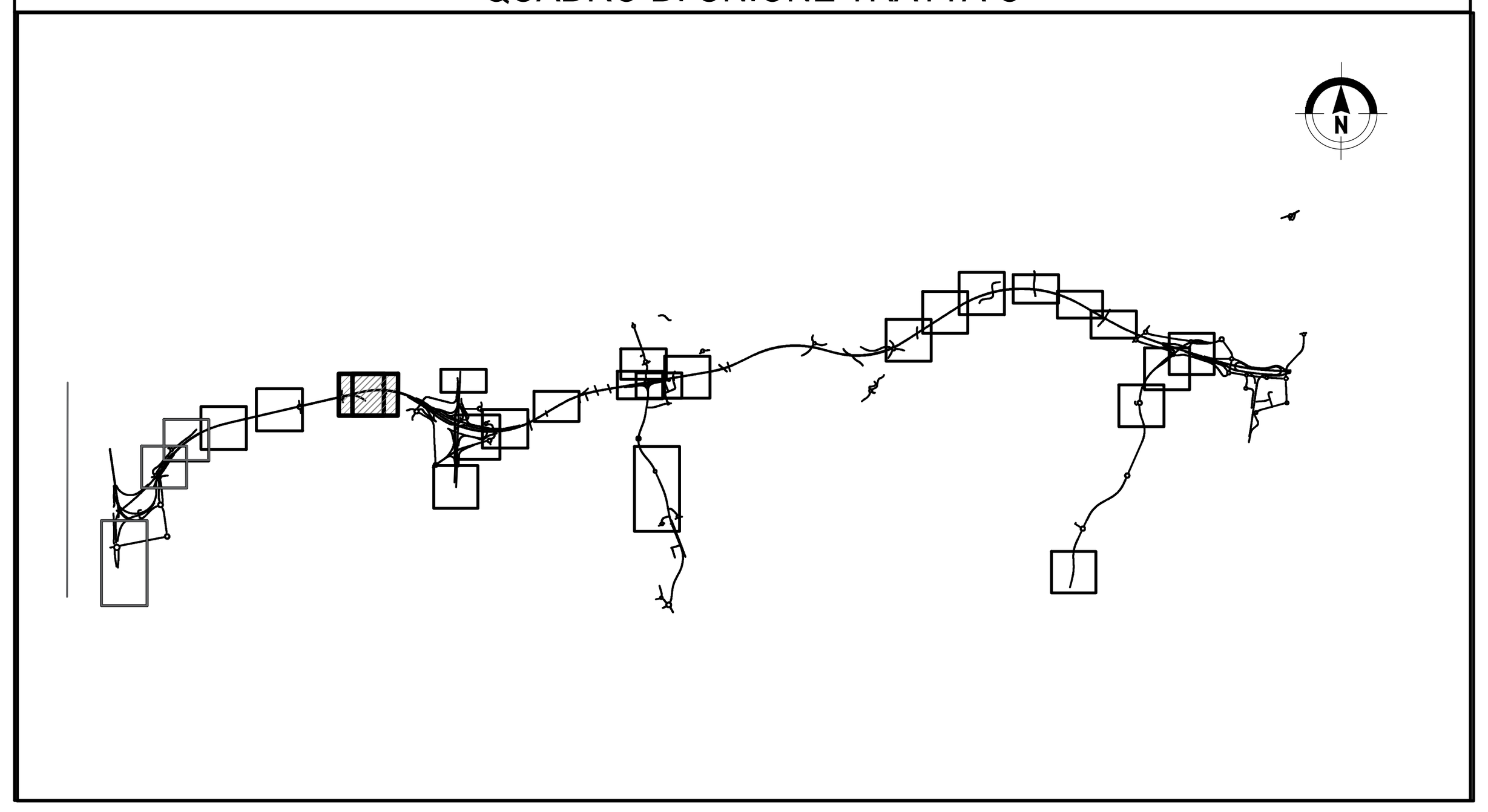

QUADRO DI UNIONE GENERALE

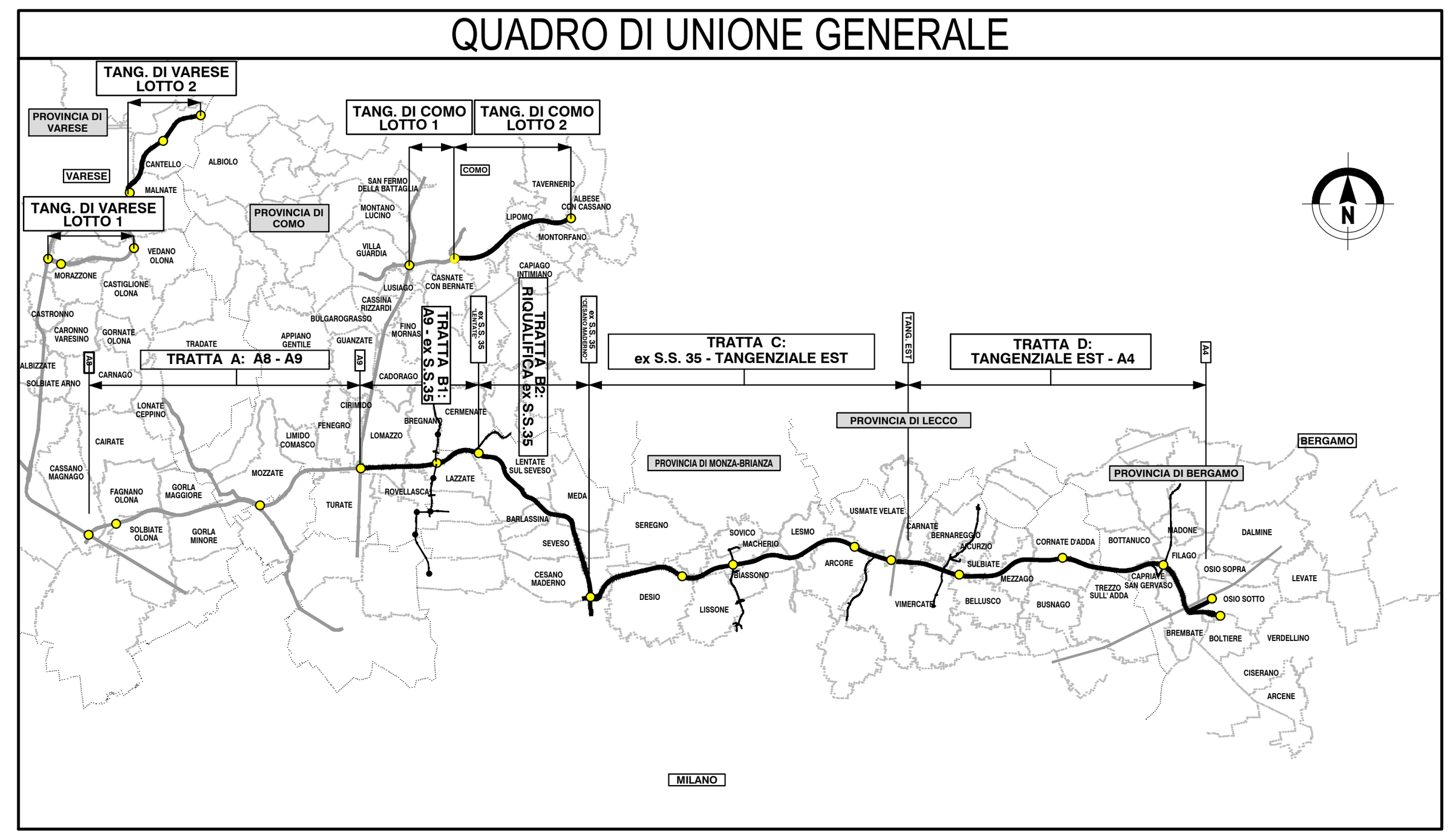

CONCESSIONI AUTOSTRADALI LOMBARDE — Autostrada Pedemontana Lombarda

COLLEGAMENTO AUTOSTRADALE

DALMINE-COMO-VARESE-VALICO DEL GAGGIOLO E OPERE AD ESSO CONNESSE

CODICE C.U.P. F11B06000270007

PROGETTO ESECUTIVO
TRATTA C

STUDIO ACUSTICO E VIBRAZIONALE
CENSIMENTO RICETTORI
PLANIMETRIA E SEZIONI BARRIERE ANTIRUMORE - TAV.3/10

IDENTIFICAZIONE ELABORATO

FASE PROGETTUALE	AMBITO	TRATTA	CATEGORIA	OPERA	PARTE DI OPERA	TIPO ELABORATO	PROGRESSIVA	REVISIONE ESTERNA
E	AC	CC	000	GE00	000	PL	019	A

(WBS: TRATTA, CATEGORIA, OPERA)

DATA Luglio 2023
SCALA 1:2.000

CONTRAENTE GENERALE: PEDELOMBARDA NUOVA S.c.p.A.

DATA	REVISIONE	
Luglio 2023	Emissione per commenti	A01

ELABORAZIONE PROGETTUALE
PROGETTISTI: Proger s.p.a. — PROGER
RESPONSABILE INTEGRAZIONE PRESTAZIONI SPECIALISTICHE: Ing. Carlo Listorti
Redatto: R. Abate — Visto: M. Larosa — Approvato: M. Sandrucci

CONCEDENTE: CONCESSIONI AUTOSTRADALI LOMBARDE
CONCESSIONARIO: Autostrada Pedemontana Lombarda
PROGETTISTA: PROGER, ROCKSOIL, erevia

Il presente documento non potrà essere copiato, riprodotto o altrimenti pubblicato in tutto o in parte senza il consenso scritto di Autostrada Pedemontana Lombarda S. p. A. Ogni utilizzo non autorizzato sarà perseguito a norma di legge.
This document may not be copied, reproduced or published either in part or entirely without the written permission of Autostrada Pedemontana Lombarda S. p. A. Unauthorized use will be persecuted by law.