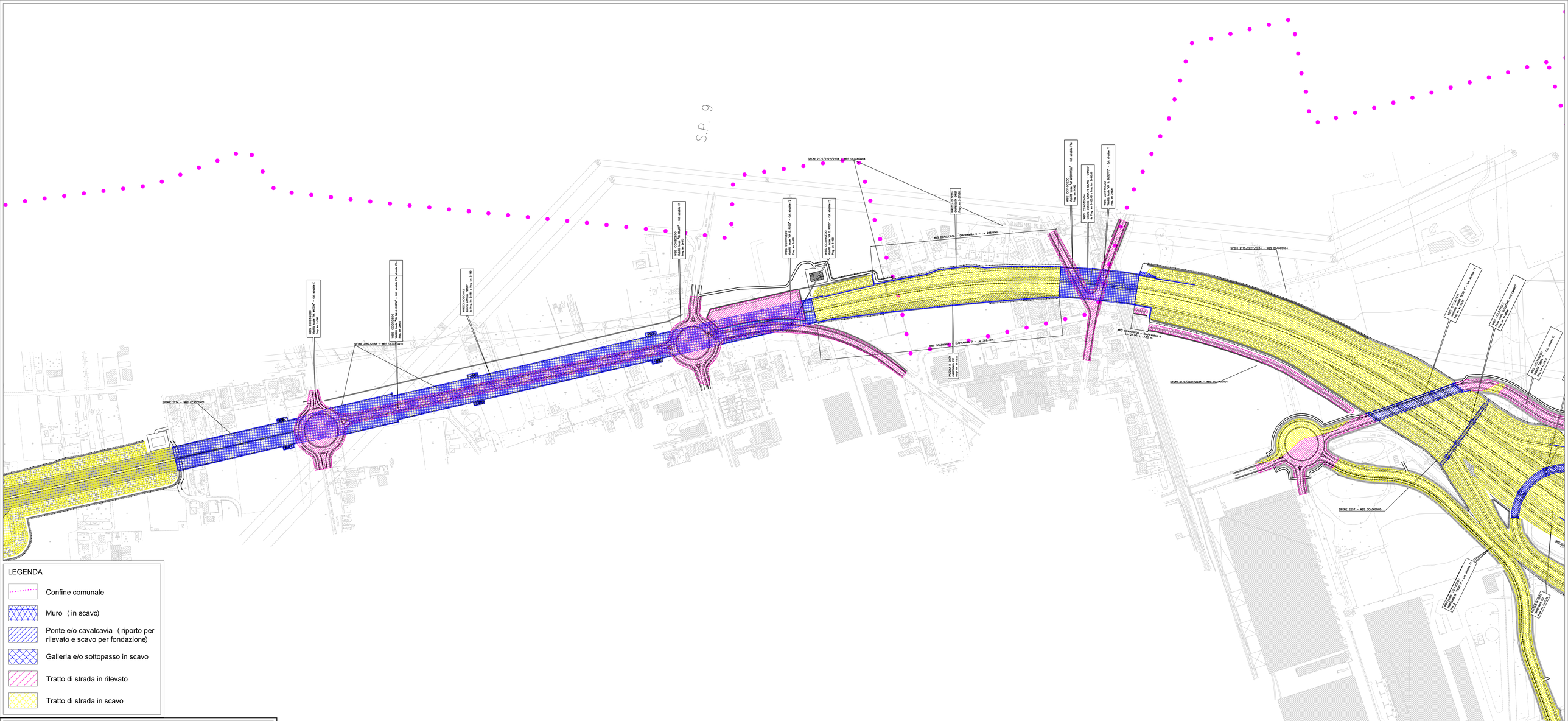

LEGENDA

- Confine comunale
- Muro (in scavo)
- Ponte e/o cavalcavia (riporto per rilevato e scavo per fondazione)
- Galleria e/o sottopasso in scavo
- Tratto di strada in rilevato
- Tratto di strada in scavo

QUADRO DI UNIONE GENERALE

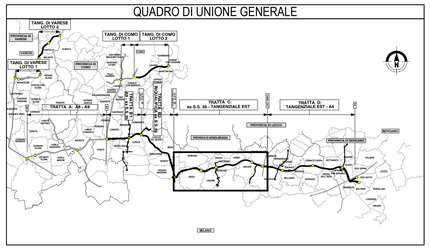

CONCESSIONI AUTOSTRADALE LOMBARDE

Autostrade Piemontese Lombarde

COLLEGAMENTO AUTOSTRADALE

DALMINE-COMO-VARESE-VALICO DEL GAGGIOLO E OPERE AD ESSO CONNESSE

CODICE C.U.P.:F110500027000

PROGETTO ESECUTIVO
TRATTA C

TERRE E ROCCE DI SCAVO, CAVE E DISCARICHE
PIANO DI UTILIZZO TERRE E ROCCE DA SCAVO
PLANIMETRIE DELLE AREE DI PRODUZIONE - STATO DI PROGETTO - TAV. 3

IDENTIFICAZIONE ELABORATO

FASE PROGETTUALE	AMBITO	TRATTA	CATEGORIA	OPERA	PARTE D'OPERA	TIPO ELABORATO	PROGRESSIVO	REVISIONE ESTERNA
E	CN	CC	009	GE	09	PL	018	a

DATA 30 Giugno 2023
SCALA 1:2.000

CONTRAENTE GENERALE

PEDELOMBARDA NUOVA S.c.p.A.

DATA	REVISIONE
30 Giugno 2023	Emissione A

ELABORAZIONE PROGETTUALE

PROGETTISTI
Geol. M. Sandrini
PROGER

RESPONSABILE INTEGRAZIONE PRESTAZIONI SPECIALISTICHE
Ing. Carlo Lisbini

Geol. C. Cataffi — Ing. E. Scandola — Geol. M. Sandrini

CONCEDENTE

CONCESSIONI AUTOSTRADALI LOMBARDE

CONCESSIONARIO

Autostrade Piemontese Lombarde

PROGETTISTA

PROGER

Il presente documento non potrà essere copiato, riprodotto o altrimenti pubblicato in tutto o in parte senza il consenso scritto di Autostrada Piemontese Lombarda S. p. A. Ogni utilizzo non autorizzato sarà perseguito a norma di legge.
This document may not be copied, reproduced or published either in part or entirety without the written permission of Autostrada Piemontese Lombarda S. p. A. Unauthorized use will be persecuted by law.

Denominazione dell'elaborato: Stato di progetto scala 1:2.000.mpk - 1.2
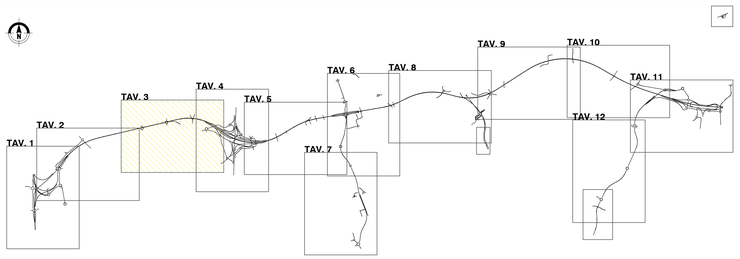
QUADRO DI UNIONE TRATTA C