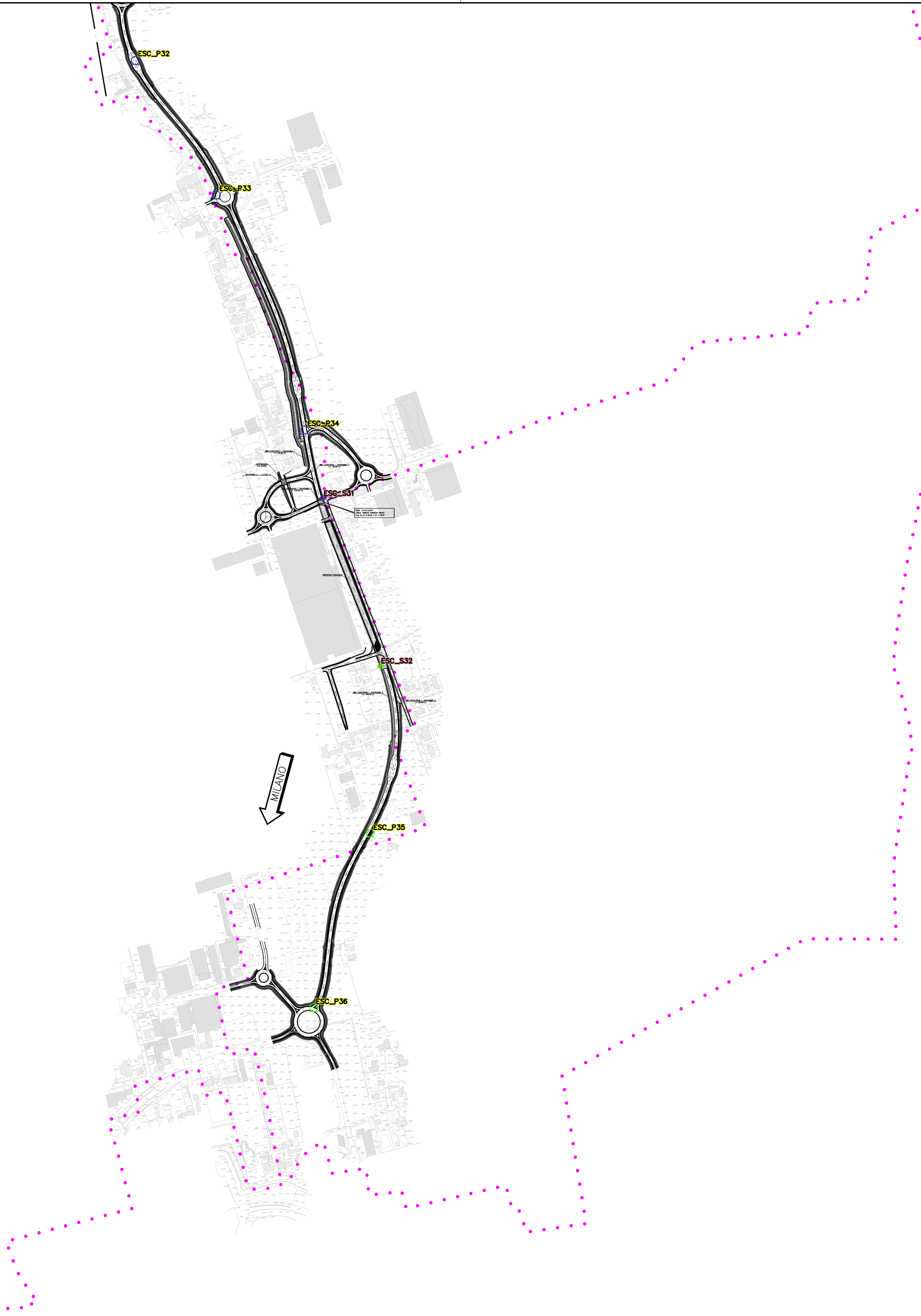
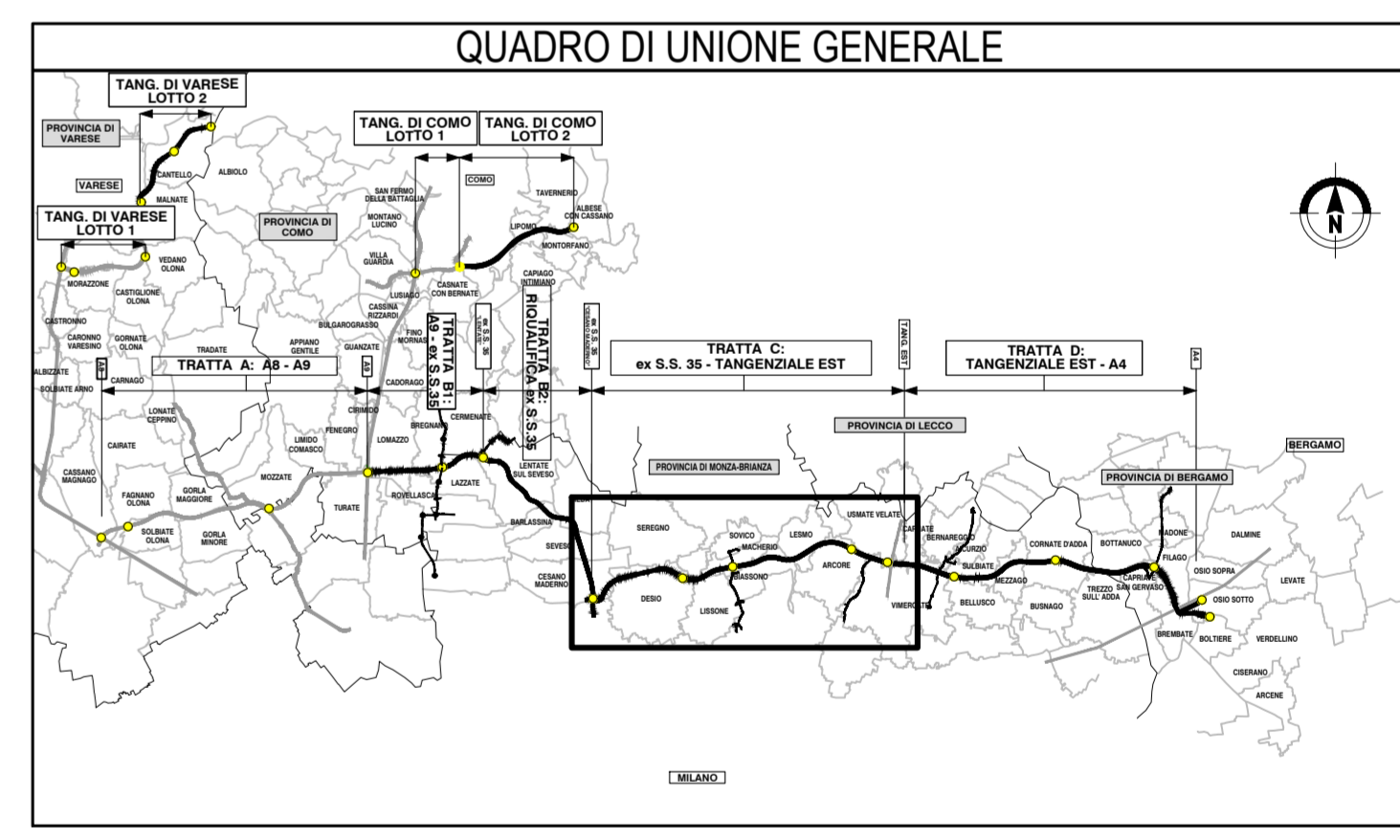
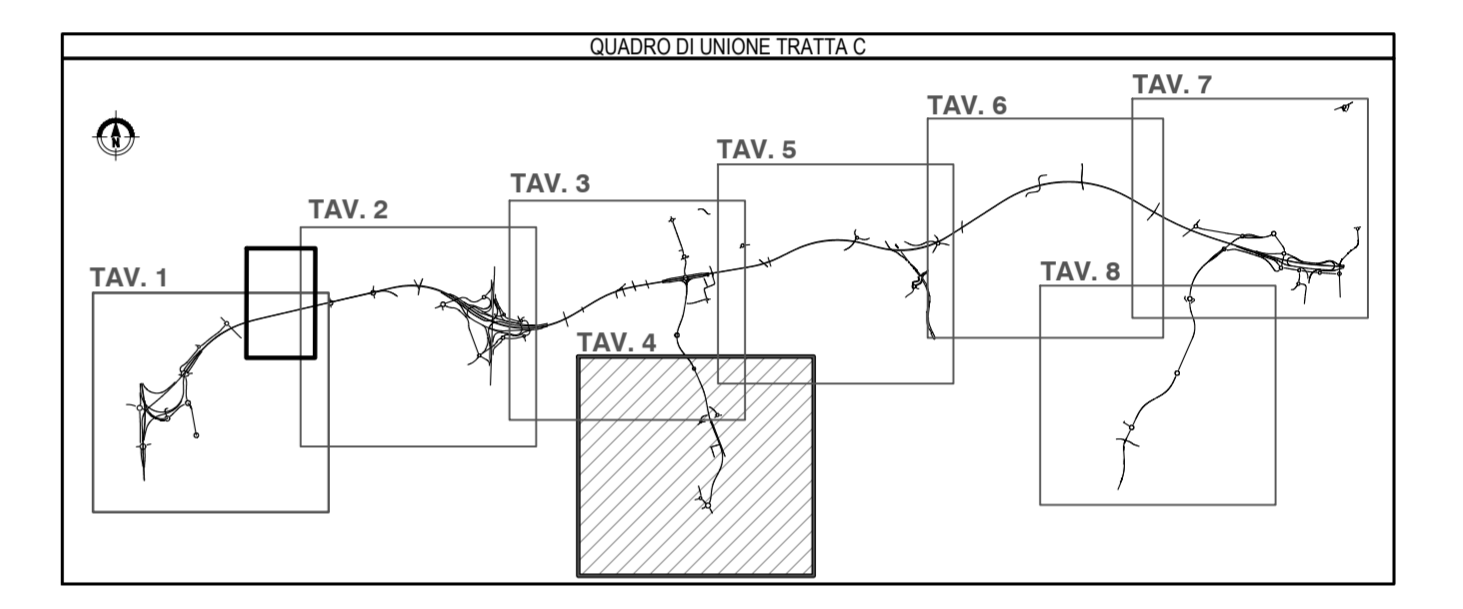


PROVINCIA : Monza e Brianza  
 COMUNE : Lissone



**LEGENDA**

- Confine comunale
- Autostrada Pedemontana Lombarda
- Indagini eseguite**
- Indagini PD**
- Sondaggi - pozzetti
- Indagini PE**
- Pozzetti
- Sondaggi
- Indagini da eseguire**
- Pozzetti
- Sondaggi
- Indagini aree depositi terre e rocce da scavo in progetto**
- Siti di deposito intermedi
- C\_01\_01**
- Indagine ambientale in progetto






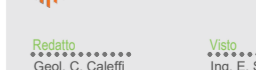



**COLLEGAMENTO AUTOSTRADALE  
 DALMINE-COMO-VARESE-VALICO DEL GAGGIOLO E OPERE AD ESSO CONNESSE**

CODICE C.U.P.: F11B060027007

**PROGETTO ESECUTIVO  
 TRATTA C**

**TERRE E ROCCE DI SCAVO, CAVE E DISCARICHE  
 PIANO DI UTILIZZO TERRE E ROCCE DA SCAVO  
 UBICAZIONE DELLE INDAGINI AMBIENTALI AREA DI PRODUZIONE - TAV.4**

IDENTIFICAZIONE ELABORATO		CONTRAENTE GENERALE	
FASE PROGETTUALE	WEB	<b>PEDELOMBARDA NUOVA S.c.p.A.</b>	
AMBITO	TRATTA C	<b>DATA</b>	<b>REVISIONE</b>
CATEGORIA	CC	7 Luglio 2023	Emissione
OPERA	000		A
PARTE DI OPERA	130		
PROIEZIONE	PL		
PROIEZIONE	033		
INDIPENDENZA ESTERNA	a		
<b>CONCEDENTE</b>		<b>CONCESSIONARIO</b>	
			
<b>PROGETTISTA</b>		<b>PROGETTISTA</b>	
			

Il presente documento non potrà essere copiato, riprodotto o altrimenti pubblicato in tutto o in parte senza il consenso scritto di Autostrada Pedemontana Lombarda S.p.A. Ogni utilizzo non autorizzato sarà perseguito a norma di legge. This document may not be copied, reproduced or published either in part or entirely without the written permission of Autostrada Pedemontana Lombarda S.p.A. Unauthorized use will be persecuted by law.