

PROVINCIA : Monza e Brianza
 COMUNE : Arcore

LEGENDA

- Confine comunale
- Autostrada Pedemontana Lombarda

Indagini eseguite

Indagini PD

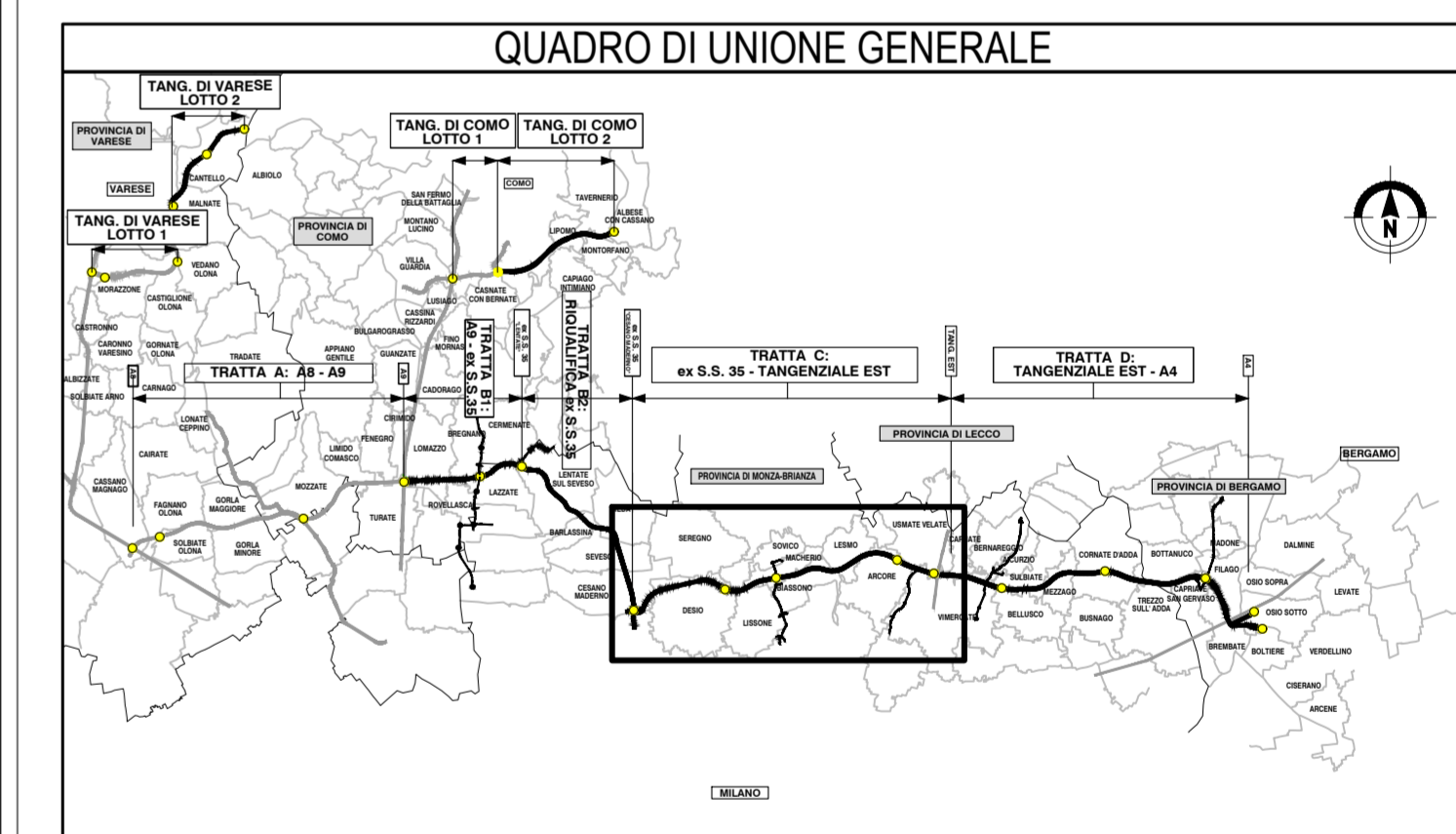
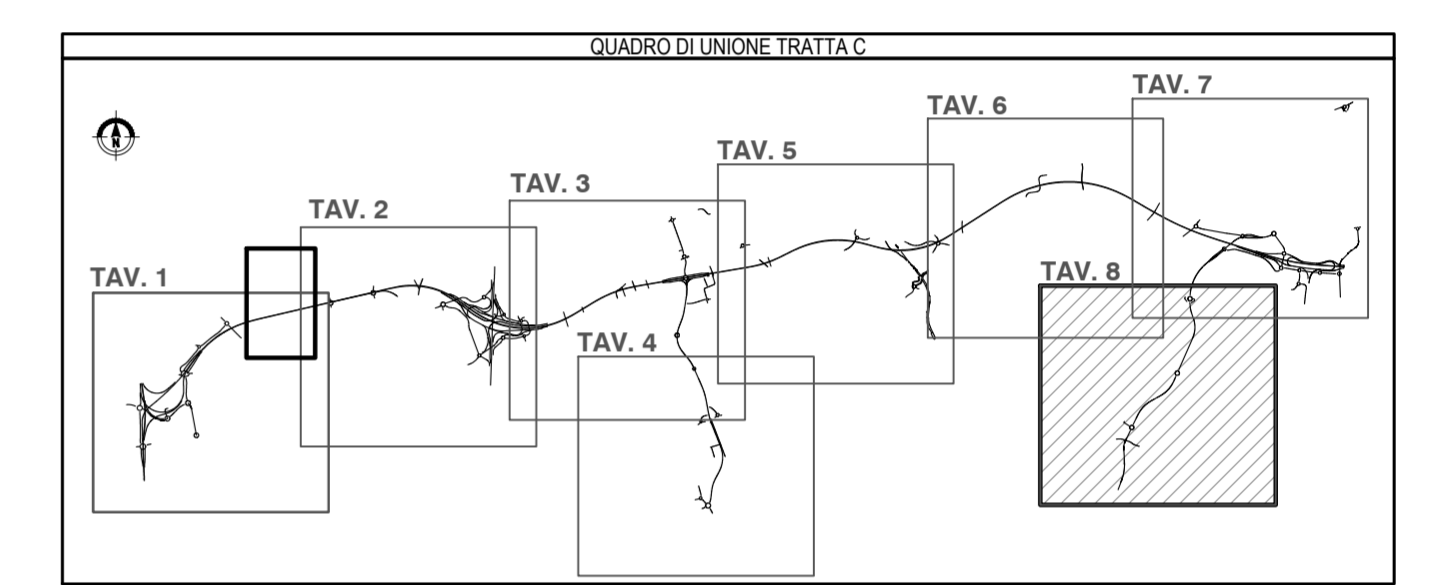
- Sondaggi - pozzetti

Indagini PE

- Pozzetti
- Sondaggi

Indagini aree depositi terre e rocce da scavo in progetto

- Siti di deposito intermedi
- C_01_01 Indagine ambientale in progetto








**COLLEGAMENTO AUTOSTRADALE
 DALMINE-COMO-VARESE-VALICO DEL GAGGIOLO E OPERE AD ESSO CONNESSE**

CODICE C.U.P.: F11B060027007

**PROGETTO ESECUTIVO
 TRATTA C**

**TERRE E ROCCE DI SCAVO, CAVE E DISCARICHE
 PIANO DI UTILIZZO TERRE E ROCCE DA SCAVO
 UBICAZIONE DELLE INDAGINI AMBIENTALI AREA DI PRODUZIONE - TAV.8**

FASE PROGETTUALE		CONTRAENTE GENERALE	
AMBITO	PROGETTO	PEDELOMBARDA NUOVA S.c.p.a.	
DATA	REVISIONE	ELABORAZIONE PROGETTUALE	
7 Luglio 2023	Emissione	PROGETTISTI Geol. M. Sandroni PROGER Geol. C. Calvi RESPONSABILE INTEGRAZIONE PRESTAZIONI SPECIALISTICHE Ing. Carlo Labini PROGETTISTA PROGER	
CONCEDENTE	CONCESSIONARIO	CONCESSIONARI AUTOSTRADALI LOMBARDE  	

Il presente documento non potrà essere copiato, riprodotto o altrimenti pubblicato in tutto o in parte senza il consenso scritto di Autostrade Pedemontane Lombardia S.p.A. Ogni utilizzo non autorizzato sarà perseguito a norma di legge. This document may not be copied, reproduced or published either in part or entirely without the written permission of Autostrade Pedemontane Lombardia S.p.A. Unauthorized use will be prosecuted by law.