AREA DI DEPOSITO TERRE DT_C_01

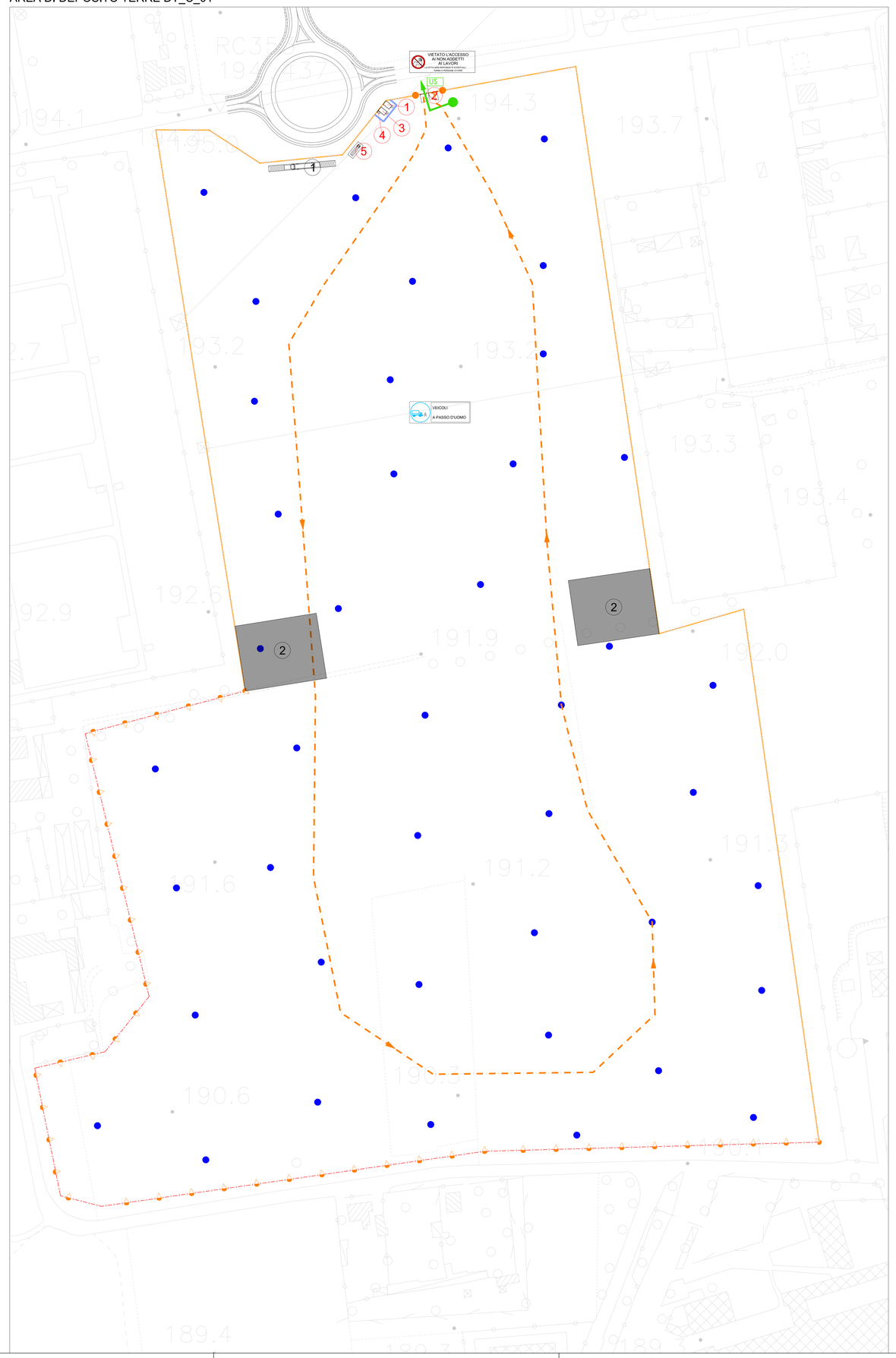

AREA DI DEPOSITO TERRE DT_C_02

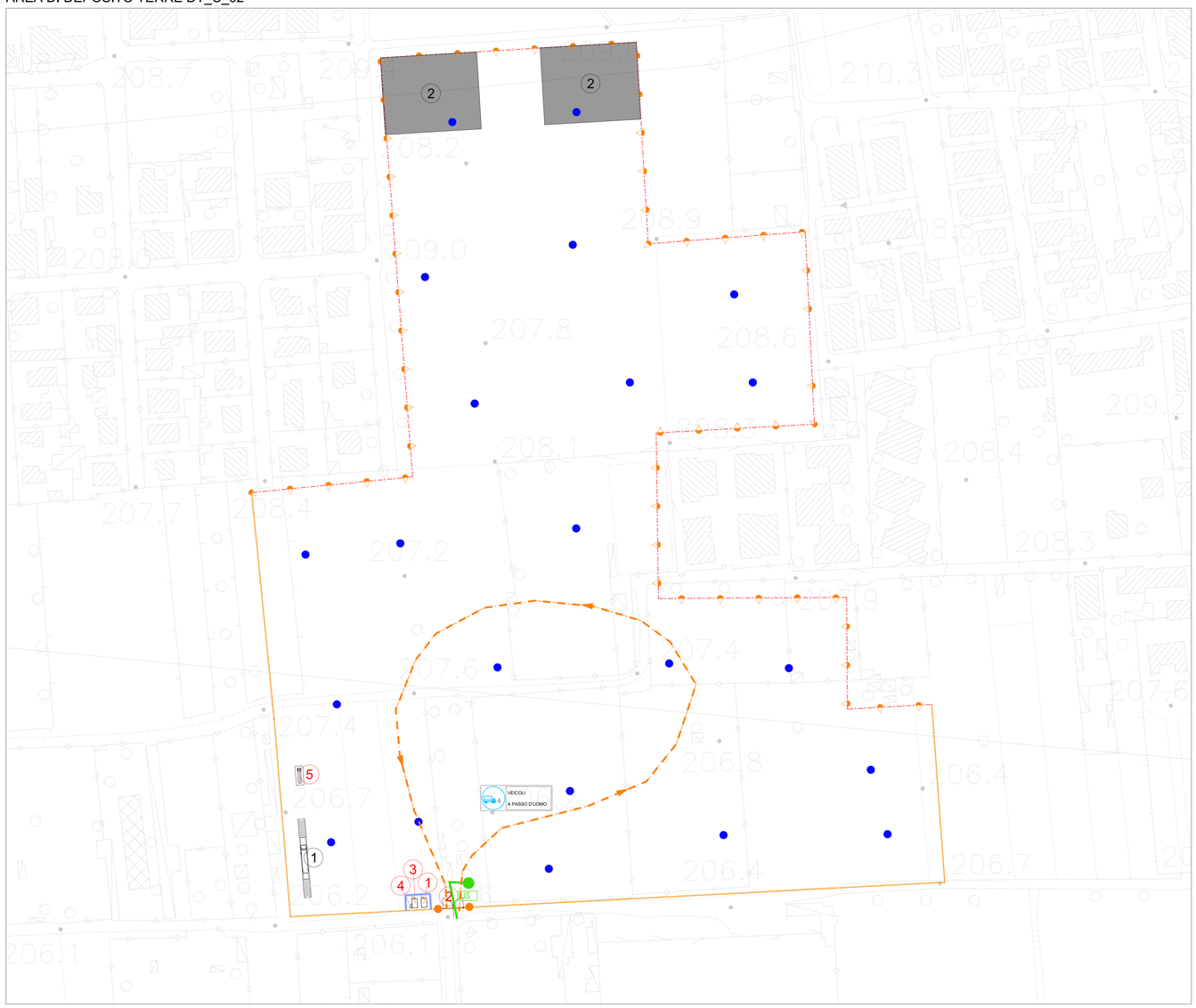

LEGENDA

Simbologia	Descrizione	Simbologia	Descrizione
	Percorso di uscita mezzi di soccorso	1	Guardiania
US	Uscita di emergenza	2	Ingresso con controllo accessi
	Punto di raccolta	3	Ufficio
	Cassetta di medicazione / Kit Lavaocchi	4	WC chimico
	Estintori. Si rimanda la loro corretta disposizione agli elaborati di progetto antincendio approvato da VVFF	5	Lavaruote
		1	Pesa automezzi
	TIPO 1 - Recinzione con pannello fonoassorbente Tavola EPSGE000CN00000PL033A	2	Area per la caratterizzazione delle terre (2000 mq)
	TIPO 2 - Recinzione con pannello tipo Orsogrill Tavola EPSGE000CN00000PL033A		Cannon fog
			Viabilità mezzi pesanti (interna al cantiere)
	TIPO 3 - Recinzione con basamenti in cls e pannello tipo Orsogrill Tavola EPSGE000CN00000PL033A		Illuminazione
			Pali per l'illuminazione dell'ingresso al cantiere
	TIPO 4 - Recinzione con basamenti in cls e pannello tipo Orsogrill con rete arancione Tavola EPSGE000CN00000PL033A	*La caratterizzazione delle terre saranno dotate di massetto con cordolo, griglia di raccolta acque piovane e laminazione delle acque.	

NOTE: il 20% della superficie totale dell'area di deposito terra deve essere impermeabilizzata. All'interno del 20% si prevedono due aree da 2000 mq per eseguire le caratterizzazioni.

QUADRO DI UNIONE GENERALE

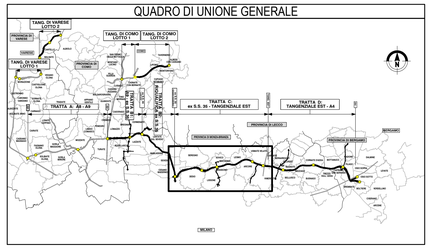

CONCESSIONI AUTOSTRADALI LOMBARDE

Autostrada Pedemontana Lombarda

COLLEGAMENTO AUTOSTRADALE

DALMINE-COMO-VARESE-VALICO DEL GAGGIOLO E OPERE AD ESSO CONNESSE

CODICE C.U.P. F17B06000270007

PROGETTO ESECUTIVO
TRATTA C

TERRE E ROCCE DI SCAVO, CAVE E DISCARICHE
PIANO DI UTILIZZO TERRE E ROCCE DA SCAVO
PLANIMETRIA DELLE AREE DI DEPOSITO TEMPORANEO E PIAZZOLE DI CONTROLLO - TAV.1

IDENTIFICAZIONE ELABORATO

1°ASE PROGETTUALE	AMBITO	TRATTA	CATEGORIA	OPERA	PARTE DI OPERA	TIPO ELABORATO	PROGRESSIVA	REVISIONE ESTERNA
E	CN	CC	000	GE00	130	PL	038	a

DATA 14 Luglio 2023
SCALA 1:1.000

CONTRAENTE GENERALE

PEDELOMBARDA NUOVA S.c.p.A.

DATA	REVISIONE	
14 Luglio 2023	Emissione	ADI

ELABORAZIONE PROGETTUALE

PROGETTISTI
Geol. M. Sandrucci
PROGER

RESPONSABILE INTEGRAZIONE PRESTAZIONI SPECIALISTICHE
Ing. Carlo Calori

ESPERTO GEOLOGIA: Geol. C. Calori
ESPERTO IDROLOGIA: Ing. E. Scandola
ESPERTO GEOTECNICA: Geol. M. Sandrucci

CONCEDENTE

CONCESSIONI AUTOSTRADALI LOMBARDE

CONCESSIONARIO

Autostrada Pedemontana Lombarda

PROGETTISTA

PROGER

Il presente documento non potrà essere copiato, riprodotto e altrimenti pubblicato in tutto o in parte senza il consenso scritto di Autostrada Pedemontana Lombarda S. p. A. Ogni utilizzo non autorizzato sarà perseguito a norma di legge.
This document may not be copied, reproduced or published either in part or entirely without the written permission of Autostrada Pedemontana Lombarda S. p. A. Unauthorized use will be persecuted by law.

ACINQUEDISEGNI SRT - CRA MONT - Planimetria delle aree di deposito temporaneo e piazzole di controllo