



		SOGGETTO ATTUATORE - Art.7 D.L. 11 novembre 2016, n. 205 (già art.15 ter del D.L. 17 ottobre 2016, n.189, convertito dalla L. 15 dicembre 2016, n.229) <small>ex OCDPC 408 / 2016 - art.4 OCDPC 475 / 2017 - art.3</small>	
PNC – PNRR: Piano Nazionale Complementare al Piano Nazionale di Ripresa e Resilienza nei territori colpiti dal sisma 2009–2016, Sub-misura A4, "Investimenti sulla rete stradale statale" S.S.260 "Picente" Lavori di adeguamento e potenziamento della tratta stradale laziale. 1 Lotto – dal km 48+330 al km 43+800 – 1° Stralcio: dalla S.S.4 al ponte sul fiume Castellano			
PROGETTO DI FATTIBILITA' TECNICO ECONOMICA			
RESPONSABILE DI PROGETTO <small>Dot. Ing. Niccolò Saraca Ordine Ingegneri della Provincia di Roma n.A23061</small>		GRUPPO DI PROGETTAZIONE <small>CAPOGRUPPO MANDATARIA: INTEGRA S.r.l.</small> 	
PROGETTAZIONE STRADALE <small>Dot. Ing. Filiberto Ferraro Ordine Ingegneri della Provincia di Roma n.A23796</small>		PROGETTAZIONE STRUTTURE <small>Dot. Ing. Gaetano Usai Ordine Ingegneri della Provincia di Roma n.A16510</small>	
PROGETTAZIONE GEOTECNICA E OPERE STABILIZZAZIONE <small>Dot. Ing. Aldo Caputo Ordine Ingegneri della Provincia di Roma n.A27944</small>		RESPONSABILE INTEGRAZIONE PRESTAZIONI SPECIALISTICHE <small>Dot. Prof. Ing. Marco Petrangeli Ordine Ingegneri della Provincia di Roma n.A18744</small>	
IL GEOLOGO <small>Dot.ssa Geol. Barbara Colonnelli Ordine Geologi del Lazio n.1073</small>		MANDANTI  	
RESPONSABILE STUDIO AMBIENTALE <small>Dot.ssa Ing. Mariella Cosimi Ordine Ingegneri della Provincia di Viterbo n.A552</small>		React Studio S.r.l. 	
PROGETTAZIONE IMPIANTI <small>Dot. Ing. Giuliano Maria Esposito Ordine Ingegneri della Provincia di Napoli n.12540</small>		COORDINATORE PER LA SICUREZZA IN FASE DI PROGETTAZIONE <small>Dot. Ing. Maurizio Proietti Ordine Ingegneri della Provincia di Latina n.A1303</small>	
VISTO: IL RESP. DEL PROCEDIMENTO <small>Dot. Ing. Antonio Aureli</small>		PROTOCOLLO	DATA
Progetto Stradale Planimetria di progetto su Rilievo			
CODICE PROGETTO PROGETTO STRM8398	NOME FILE POOPS00TRAPL02C	REVISIONE C	SCALA 1:2000
LIV. PROG. ANNO P 22	CODICE ELAB. POOPSO0TRAPL02		
C	Emissione per procedura MASE	11/23	F. FERRARO M. PROIETTI N. SARACA
B	REVISIONE	10/22	F. FERRARO M. PROIETTI N. SARACA
A	EMISSIONE	02/22	F. FERRARO M. PROIETTI N. SARACA
REV.	DESCRIZIONE	DATA	REDATTO VERIFICATO APPROVATO