







SOGGETTO ATTUATORE - Art.7 D.L. 11 novembre 2016, n. 205 (già art.15 ter del D.L. 17 ottobre 2016, n.189, convertito dalla L. 15 dicembre 2016, n.229)

ex OCDPC 408 / 2016 - art.4
OCDPC 475 / 2017 - art.3

PNC – PNRR: Piano Nazionale Complementare al Piano Nazionale di Ripresa e Resilienza nei territori colpiti dal sisma 2009–2016, Sub–misura A4, "Investimenti sulla rete stradale statale" S.S.260 "Picente"

Lavori di adeguamento e potenziamento della tratta stradale laziale. 1 Lotto – dal km 48+330 al km 43+800 – Stralcio di completamento: dal ponte sul fiume Castellano alla Variante di Amatrice

PROGETTO DI FATTIBILITA' TECNICO ECONOMICA

RESPONSABILE DI PROGETTO <i>Dott. Ing. Niccolò Saraca</i> <i>Ordine Ingegneri della Provincia di Roma n.A23061</i>	GRUPPO DI PROGETTAZIONE CAPOGRUPPO MANDATARIA: INTEGRA S.r.l.	
PROGETTAZIONE STRADALE <i>Dott. Ing. Filiberto Ferraro</i> <i>Ordine Ingegneri della Provincia di Roma n.A23796</i>		
PROGETTAZIONE STRUTTURE <i>Dott. Ing. Gaetano Usai</i> <i>Ordine Ingegneri della Provincia di Roma n.A16510</i>		
PROGETTAZIONE GEOTECNICA E OPERE STABILIZZAZIONE <i>Dott. Ing. Aldo Capata</i> <i>Ordine Ingegneri della Provincia di Roma n.A27944</i>		
IL GEOLOGO <i>Dott.ssa Geol. Barbara Colonnelli</i> <i>Ordine Geologi del Lazio n.1073</i>		
RESPONSABILE STUDIO AMBIENTALE <i>Dott.ssa Ing. Mariella Cosimi</i> <i>Ordine Ingegneri della Provincia di Viterbo n.A552</i>	MANDANTI VAMS Ingegneria S.r.l.	Arethusa S.r.l.
PROGETTAZIONE IMPIANTI <i>Dott. Ing. Giuliano Maria Esposito</i> <i>Ordine Ingegneri della Provincia di Napoli n.12540</i>		
COORDINATORE PER LA SICUREZZA IN FASE DI PROGETTAZIONE <i>Dott. Ing. Maurizio Proietti</i> <i>Ordine Ingegneri della Provincia di Latina n.A1303</i>	React Studio S.r.l.	
VISTO: IL RESP. DEL PROCEDIMENTO <i>Dott. Ing. Antonio Aurelj</i>	PROTOCOLLO	DATA

Progetto Stradale
Sezioni di progetto

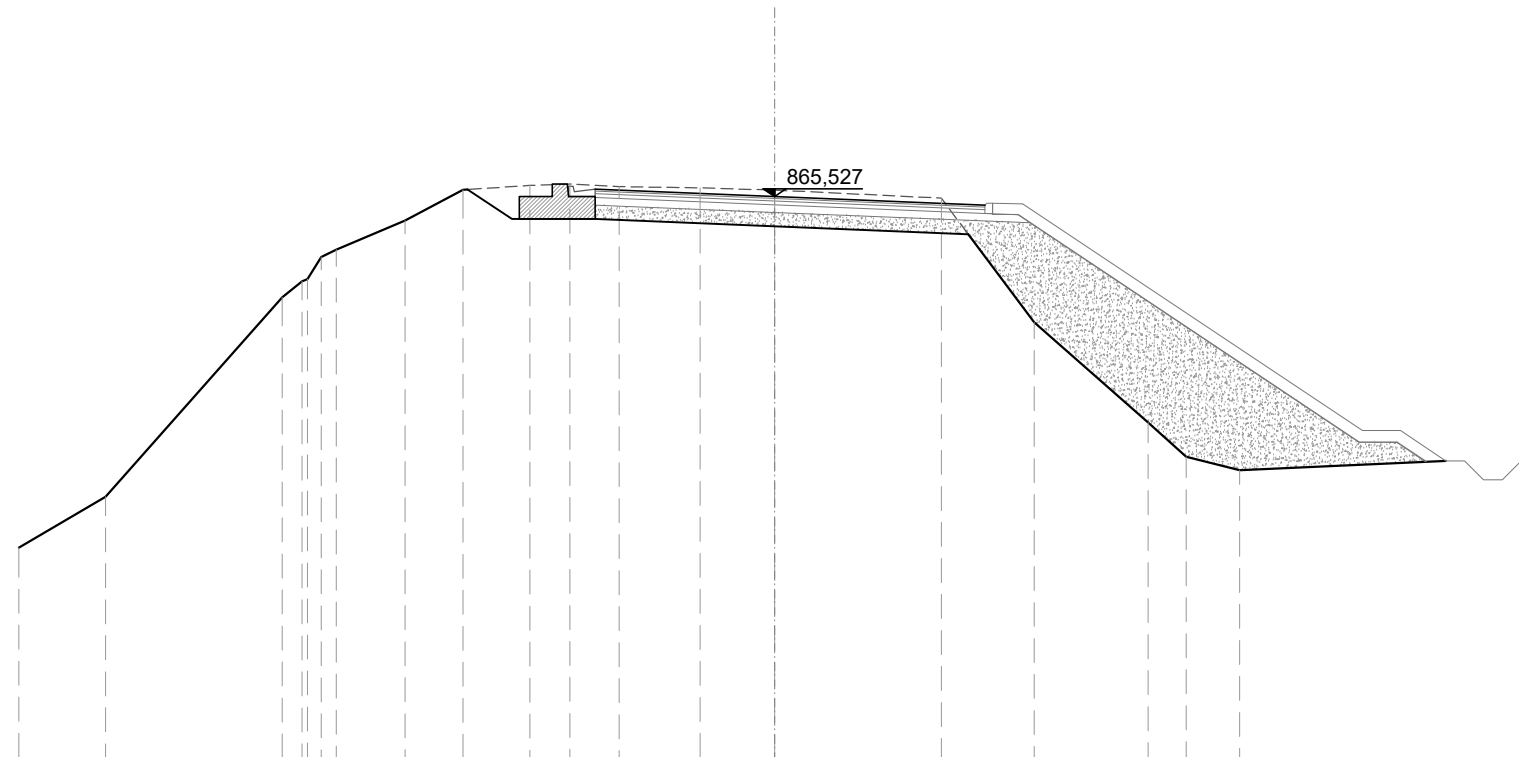
CODICE PROGETTO	NOME FILE	REVISIONE	SCALA
PROGETTO STRM8398	P00PS00TRASZ01_B	B	1:200
LIV. PROG. ANNO P 22	CODICE ELAB. P00PS00TRASZ01		
B	REVISIONE	10/22	F. FERRARO M. PROIETTI N. SARACA
A	EMISSIONE	02/22	F. FERRARO M. PROIETTI N. SARACA
REV.	DESCRIZIONE	DATA	REDATTO VERIFICATO APPROVATO

SCAVI E BONIFICHE	
STERRO	5,765 m ²
FOSSO	0,594 m ²
RILEVATI	
RILEVATO	25,606 m ²
TERRENO VEGETALE	14,054 m
SOVRASTRUTTURA STRADALE	
STRATO DI USURA	10,317 m
STRATO DI BINDER	10,317 m
STRATO DI BASE	10,317 m
STRATO DI FONDAZIONE	2,286 m ²

SEZIONE N.: 6
 QT. PROGETTO: 865,527
 DIST.PROG.: 100
 DIST.PREC.: 20
 DIST.SUCC.: 20

SCALA 1:200

QT.RIF. 850,548



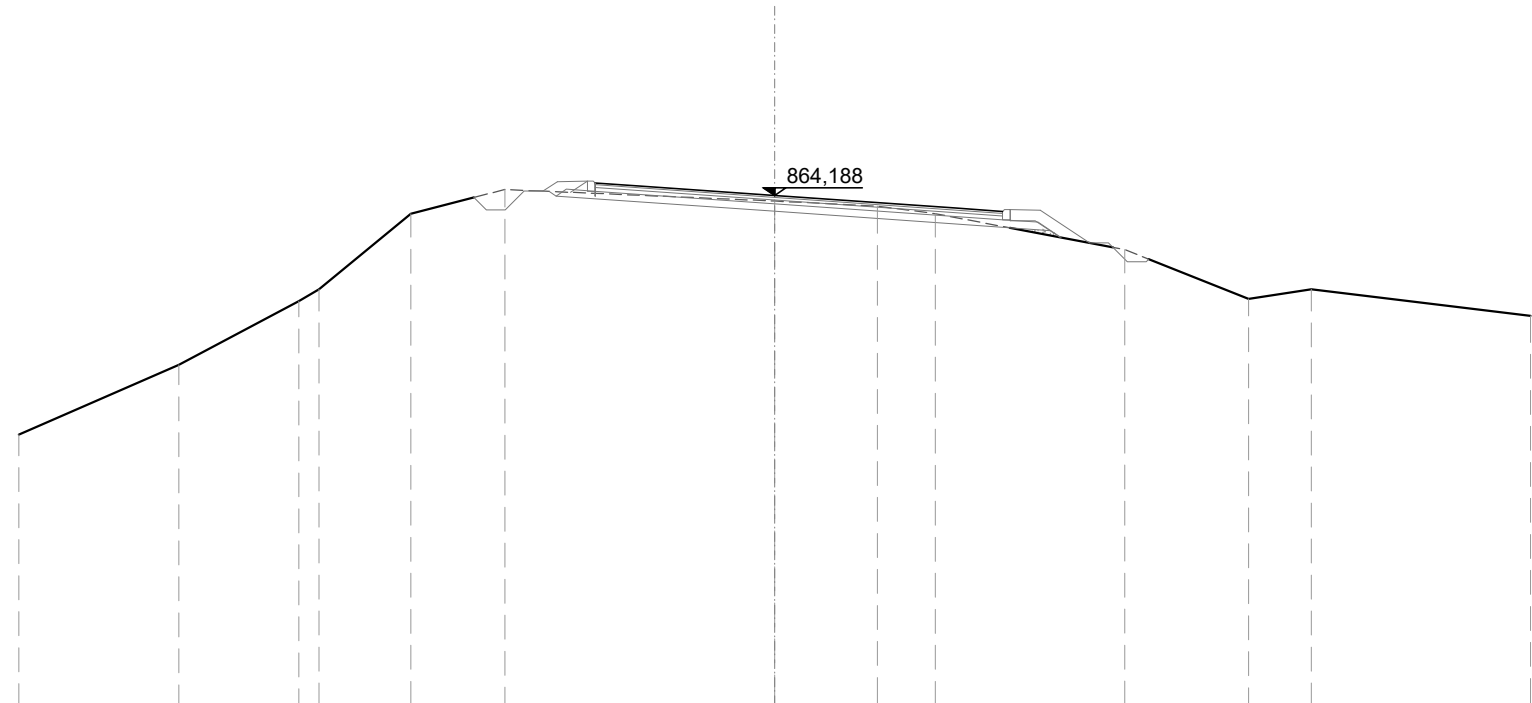
QUOTE TERRENO	856,241	857,563	862,861	863,287	863,341	864,122	864,893	865,706	865,820	865,855	865,789	865,756	865,697	865,485	862,198	859,550	858,647	858,290	858,635						
DIST.PARZIALI TERRENO	2,294	4,680	0,337	0,361	0,403	1,816	1,532	1,767	1,060	1,311	2,141	1,967	4,413	2,458	3,016	1,003	1,415	7,695							
QUOTE PROGETTO									865,500	865,300	865,300		865,107		865,089	865,350	865,050	864,831		859,020	859,034	859,020	859,034	858,511	858,512
DIST.PARZIALI PROGETTO									0,330	0,360	4,750		5,767		0,660	0,354	8,686			0,996	0,759				
QUOTE FINITO									866,800	866,650	866,720	866,669	866,527	866,351	866,300	866,350	866,334			859,334	859,334	859,334	859,334	858,535	
DIST. PARZIALI FINITO									0,550	1,250	3,500		4,317	1,250	0,600	8,996			1,000	1,199					

SCAVI E BONIFICHE	
STERRO	2,608 m ²
FOSSO	0,645 m ²
RILEVATI	
RILEVATO	0,399 m ²
TERRENO VEGETALE	3,619 m
SOVRASTRUTTURA STRADALE	
STRATO DI USURA	10,786 m
STRATO DI BINDER	10,786 m
STRATO DI BASE	10,786 m
STRATO DI FONDAZIONE	2,569 m ²

SEZIONE N.: 7
 QT. PROGETTO: 864,188
 DIST.PROG.: 120
 DIST.PREC.: 20
 DIST.SUCC.: 20

SCALA 1:200

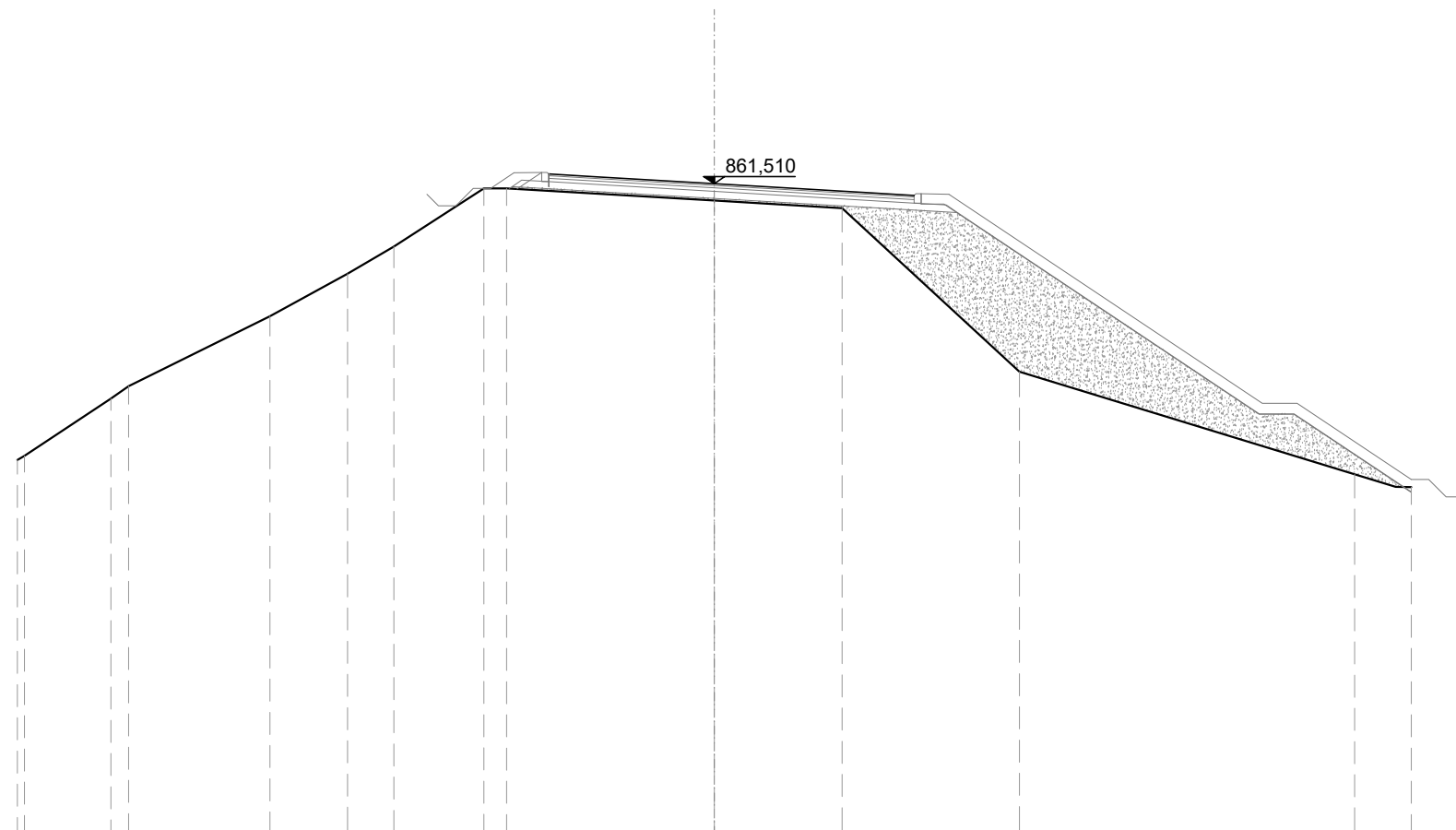
QT.RIF. 850,715



QUOTE TERRENO	857,859	859,706	861,396	861,706	863,706	864,345	864,040	863,905	863,706	862,756	861,455	861,706	860,999			
DIST.PARZIALI TERRENO	4,239	3,172	0,308	2,425	2,494	7,133	2,721	1,535	5,009	3,281	1,660	5,793				
QUOTE PROGETTO						864,296	864,173	864,271	864,173		863,516	863,816	863,516	863,256	863,076	
DIST.PARZIALI PROGETTO						0,332	0,143	0,143	4,750	6,236	0,660	0,141	0,141	0,141	0,141	
QUOTE FINITO						864,302	864,555	864,571	864,521	864,433	864,188	863,853	863,766	863,816	863,800	862,933
DIST. PARZIALI FINITO						0,379	0,800	1,250	3,500	4,786	1,250	0,660	0,141	1,300		

SCAVI E BONIFICHE	
FOSSO	0,141 m ²
RILEVATI	
RILEVATO	75,832 m ²
TERRENO VEGETALE	18,141 m
SOVRASTRUTTURA STRADALE	
STRATO DI USURA	10,485 m
STRATO DI BINDER	10,485 m
STRATO DI BASE	10,485 m
STRATO DI FONDAZIONE	2,544 m ²

SEZIONE N.: 9
 QT. PROGETTO: 861,510
 DIST.PROG.: 160
 DIST.PREC.: 20
 DIST.SUCC.: 20



SCALA 1:200

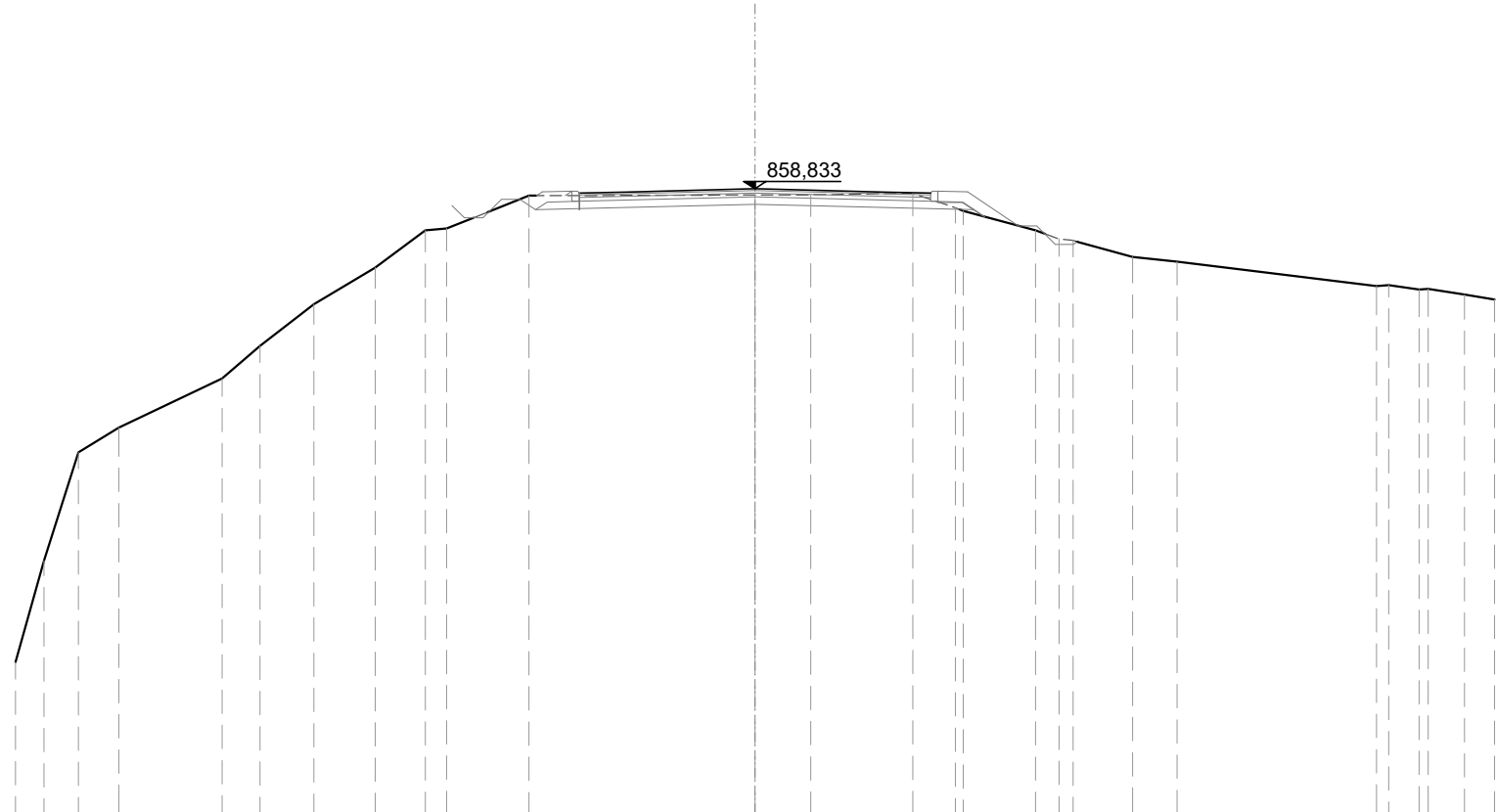
	QT.RIF. 842,925
QUOTE TERRENO	853.687 853.706 855.348 855.706 857.706 858.031 858.706 861.378 861.377 861.029 860.811 856.117 846.613 847.665
DIST.PARZIALI TERRENO	2,480 0,92 4,063 2,225 1,325 2,590 0,83 5,953 3,666 5,094 9,617 1,623
QUOTE PROGETTO	861.373 861.360 861.837 861.837 861.787 861.714 861.000 860.927 861.177 861.227 861.227 861.211 854.886 854.971 854.898 854.971 852.652 852.669
DIST.PARZIALI PROGETTO	0,715 4,750 5,935 0,660 0,389 8,651 0,996 3,360
QUOTE FINITO	861.378 861.821 861.837 861.787 861.714 861.510 861.249 861.177 861.227 861.211 855.211 855.211 853.030
DIST. PARZIALI FINITO	0,064 0,800 1,250 3,500 4,485 1,250 0,800 8,996 1,000 3,269

SCAVI E BONIFICHE	
STERRO	3,602 m ²
FOSSO	0,345 m ²
RILEVATI	
RILEVATO	0,264 m ²
TERRENO VEGETALE	3,439 m
SOVRASTRUTTURA STRADALE	
STRATO DI USURA	9,500 m
STRATO DI BINDER	9,500 m
STRATO DI BASE	9,500 m
STRATO DI FONDAZIONE	2,328 m ²

SEZIONE N.: 11
 QT. PROGETTO: 858,833
 DIST.PROG.: 200
 DIST.PREC.: 20
 DIST.SUCC.: 20

SCALA 1:200

QT.RIF. 841,934



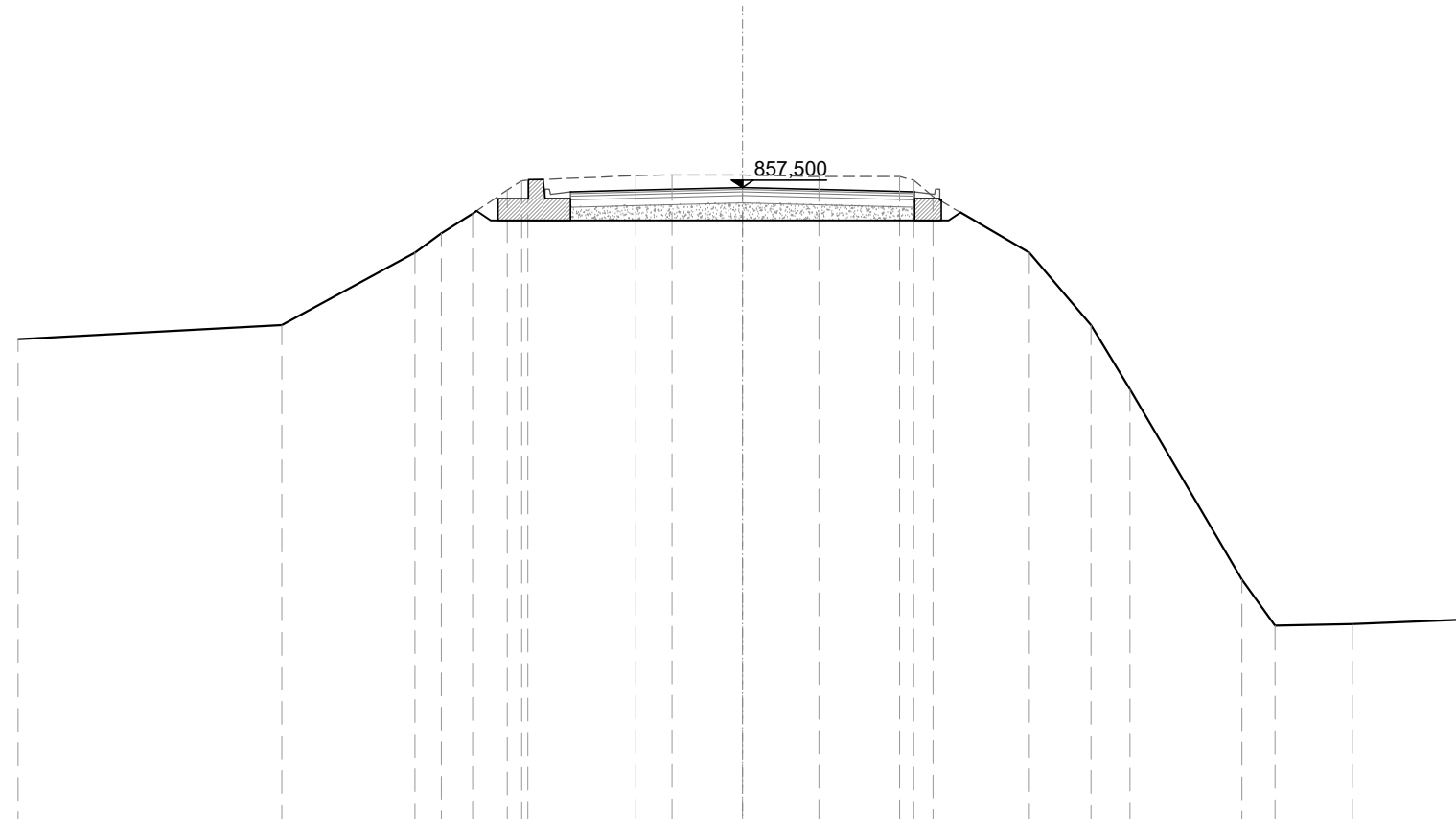
QUOTE TERRENO	846,034 848,777 851,706 852,373 853,706 854,582 855,706 856,697 857,706 857,761 858,645 858,664 858,669 858,709 858,322 858,231 857,706 857,476 857,434 856,984 856,860 856,203 856,224 856,188 856,122 855,976 855,836
DIST.PARZIALI TERRENO	0,774 0,934 1,089 2,791 1,027 1,458 1,662 1,353 0,673 2,229 6,111 1,510 2,766 1,151 1,952 0,889 0,376 1,612 1,206 5,390 0,334 0,622 0,980 0,897
QUOTE PROGETTO	856,547 856,264 856,648 856,764 856,264 858,413 858,464 858,464 858,464 858,074
DIST.PARZIALI PROGETTO	0,424 0,811 4,750 4,950 0,660 0,235 1,376
QUOTE FINITO	858,948 858,746 858,764 858,714 858,745 858,833 858,745 858,764 858,746 857,830
DIST. PARZIALI FINITO	0,800 1,250 3,500 3,500 1,250 0,800 1,376

SCAVI E BONIFICHE	
STERRO	8,565 m ²
SOVRASTRUTTURA STRADALE	
STRATO DI USURA	9,500 m
STRATO DI BINDER	9,500 m
STRATO DI BASE	9,500 m
STRATO DI FONDAZIONE	1,900 m ²

SEZIONE N.: 12
 QT. PROGETTO: 857,500
 DIST.PROG.: 220
 DIST.PREC.: 20
 DIST.SUCC.: 20

SCALA 1:200

QT.RIF. 839,930

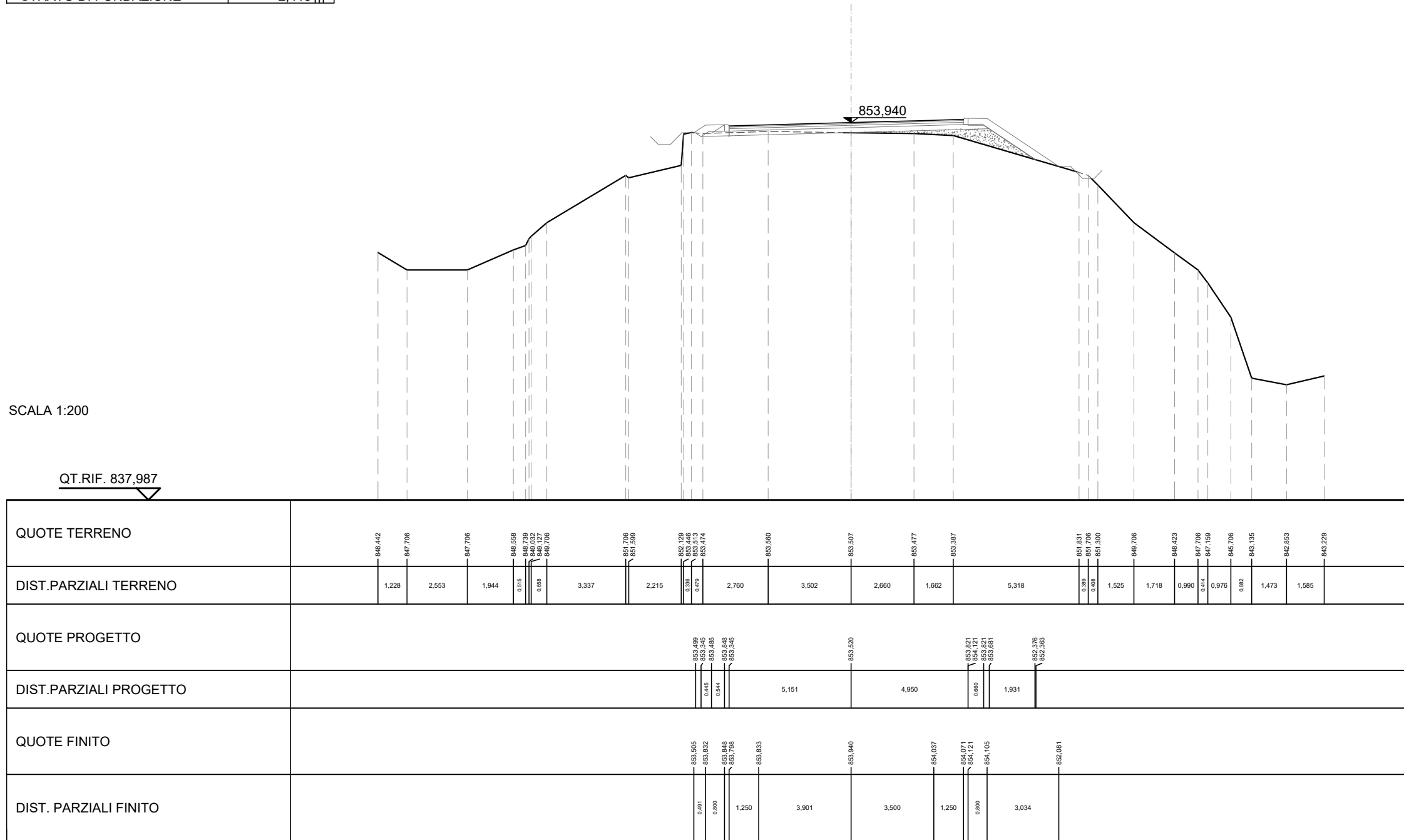


QUOTE TERRENO	853,319	853,706	856,706	856,239	856,777	857,435	857,685	857,706	857,829	857,847	857,843	857,803	857,802	857,706	857,257	856,706	853,706	851,937	846,687	845,413	845,460	845,586
DIST.PARZIALI TERRENO	7,286	3,679	0,724	0,890	0,961	0,401	2,980	1,001	1,946	2,115	2,221	0,391	0,934	2,661	1,703	1,073	3,092	0,914	2,129	3,165		
QUOTE PROGETTO							857,162	856,962	856,962	857,080			856,962	857,462								
DIST.PARZIALI PROGETTO							0,350	0,360	4,750		4,750		0,700									
QUOTE FINITO							857,462	857,312	857,382	857,413	857,500		857,413	857,382	857,312	857,462						
DIST. PARZIALI FINITO							0,550	1,250	3,500		3,500		1,250	0,550								

SCAVI E BONIFICHE	
STERRO	0,606 m ²
FOSSO	0,781 m ²
RILEVATI	
RILEVATO	2,251 m ²
TERRENO VEGETALE	5,837 m
SOVRASTRUTTURA STRADALE	
STRATO DI USURA	9,901 m
STRATO DI BINDER	9,901 m
STRATO DI BASE	9,901 m
STRATO DI FONDAZIONE	2,413 m ²

SEZIONE N.: 15
 QT. PROGETTO: 853,940
 DIST.PROG.: 280
 DIST.PREC.: 20
 DIST.SUCC.: 20

SCALA 1:200



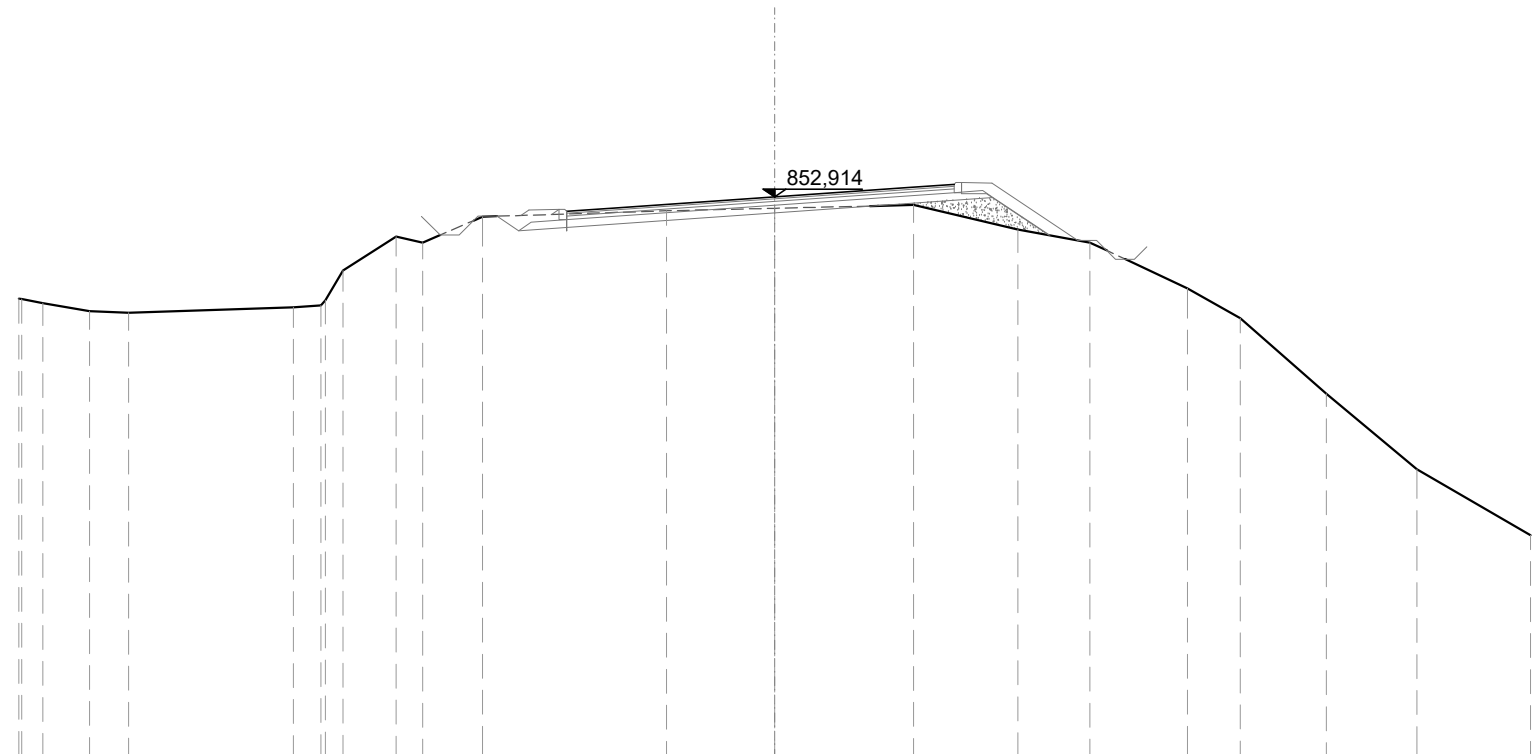
QT.RIF. 837,987

SCAVI E BONIFICHE	
STERRO	2,066 m ²
FOSSO	0,545 m ²
RILEVATI	
RILEVATO	1,542 m ²
TERRENO VEGETALE	4,587 m
SOVRASTRUTTURA STRADALE	
STRATO DI USURA	10,250 m
STRATO DI BINDER	10,250 m
STRATO DI BASE	10,250 m
STRATO DI FONDAZIONE	2,494 m ²

SEZIONE N.: 16
 QT. PROGETTO: 852,914
 DIST.PROG.: 300
 DIST.PREC.: 20
 DIST.SUCC.: 20

SCALA 1:200

QT.RIF. 838,129

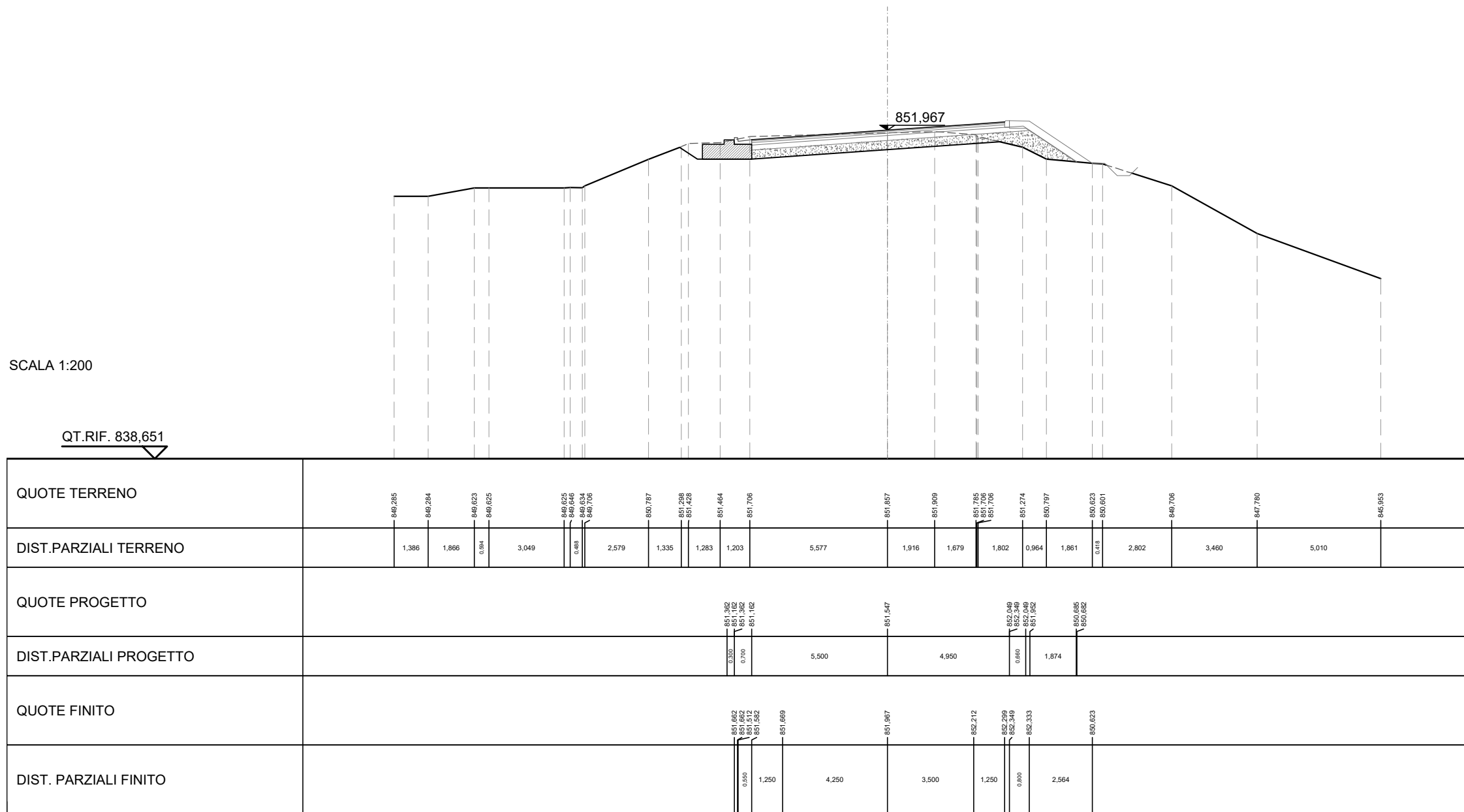


QUOTE TERRENO	850,216 850,214 850,101	949,888	849,848		949,993	850,042 850,180 850,361	851,864	851,706	852,389		852,545	852,612	852,697	852,047	851,706	850,488	849,706	847,706	845,706	843,061	
DIST.PARZIALI TERRENO	0,961	1,237	1,032	4,362	0,724	0,861	1,400	0,797	1,581		4,866	2,861	3,680	2,760	1,907	2,579	1,401	2,275	2,400	2,999	
QUOTE PROGETTO									852,401	852,019		852,404		852,906	852,906	852,898	851,902				
DIST.PARZIALI PROGETTO									0,572	0,378		5,500		4,950	0,680		1,468				
QUOTE FINITO									852,422	852,263		852,914		853,159	853,246	853,296	853,280	851,704			
DIST. PARZIALI FINITO									0,800			4,250		3,500	1,250	0,800		2,273			

SCAVI E BONIFICHE	
STERRO	3,452 m ²
FOSSO	0,183 m ²
RILEVATI	
RILEVATO	1,955 m ²
TERRENO VEGETALE	3,882 m
SOVRASTRUTTURA STRADALE	
STRATO DI USURA	10,250 m
STRATO DI BINDER	10,250 m
STRATO DI BASE	10,250 m
STRATO DI FONDAZIONE	2,273 m ²

SEZIONE N.: 17
 QT. PROGETTO: 851,967
 DIST.PROG.: 320
 DIST.PREC.: 20
 DIST.SUCC.: 20

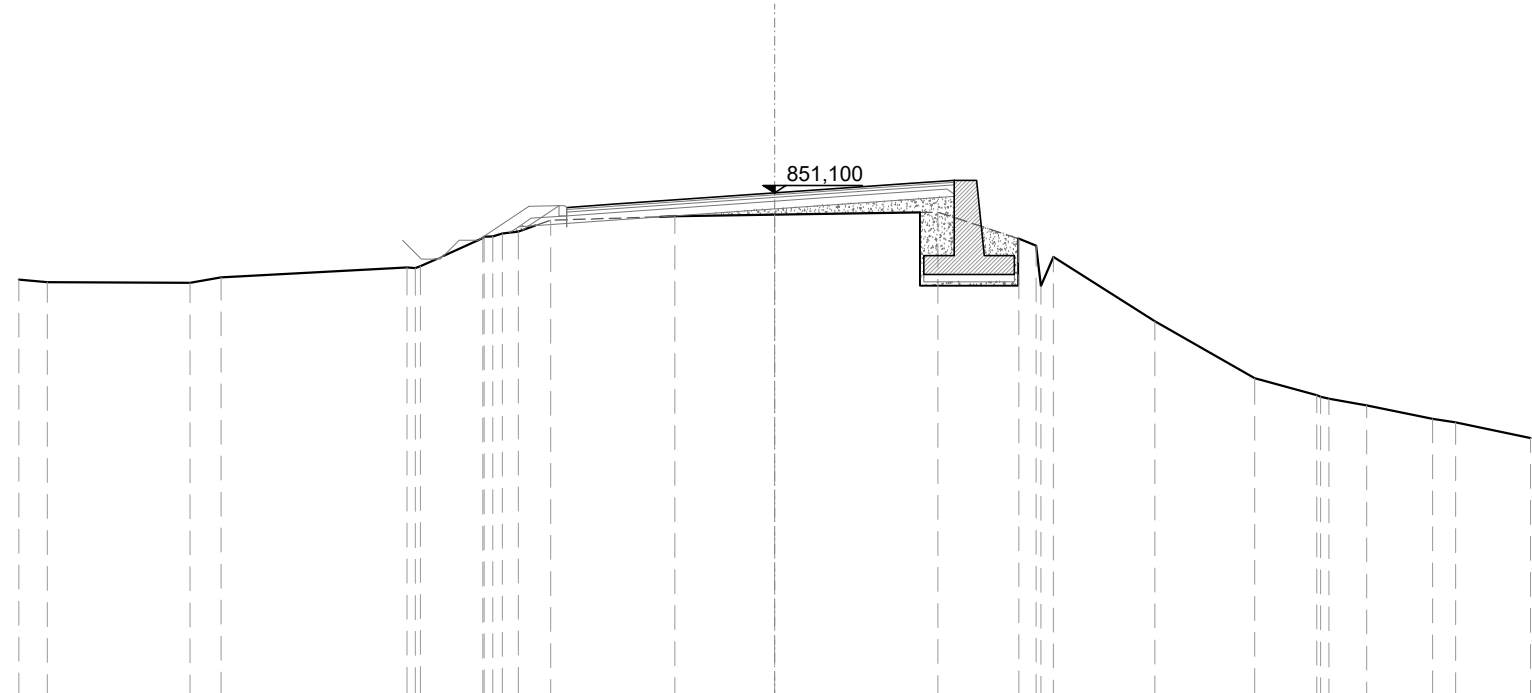
SCALA 1:200



QT.RIF. 838,651

SCAVI E BONIFICHE	
STERRO	0,186 m ²
FOSSO	0,133 m ²
SCAVO A SEZIONE OBBLIGATA	3,439 m ²
RILEVATI	
RILEVATO	1,909 m ²
TERRENO VEGETALE	2,418 m
SOVRASTRUTTURA STRADALE	
STRATO DI USURA	10,250 m
STRATO DI BINDER	10,250 m
STRATO DI BASE	10,059 m
STRATO DI FONDAZIONE	2,317 m ²

SEZIONE N.: 18
 QT. PROGETTO: 851,100
 DIST.PROG.: 340
 DIST.PREC.: 20
 DIST.SUCC.: 20



SCALA 1:200

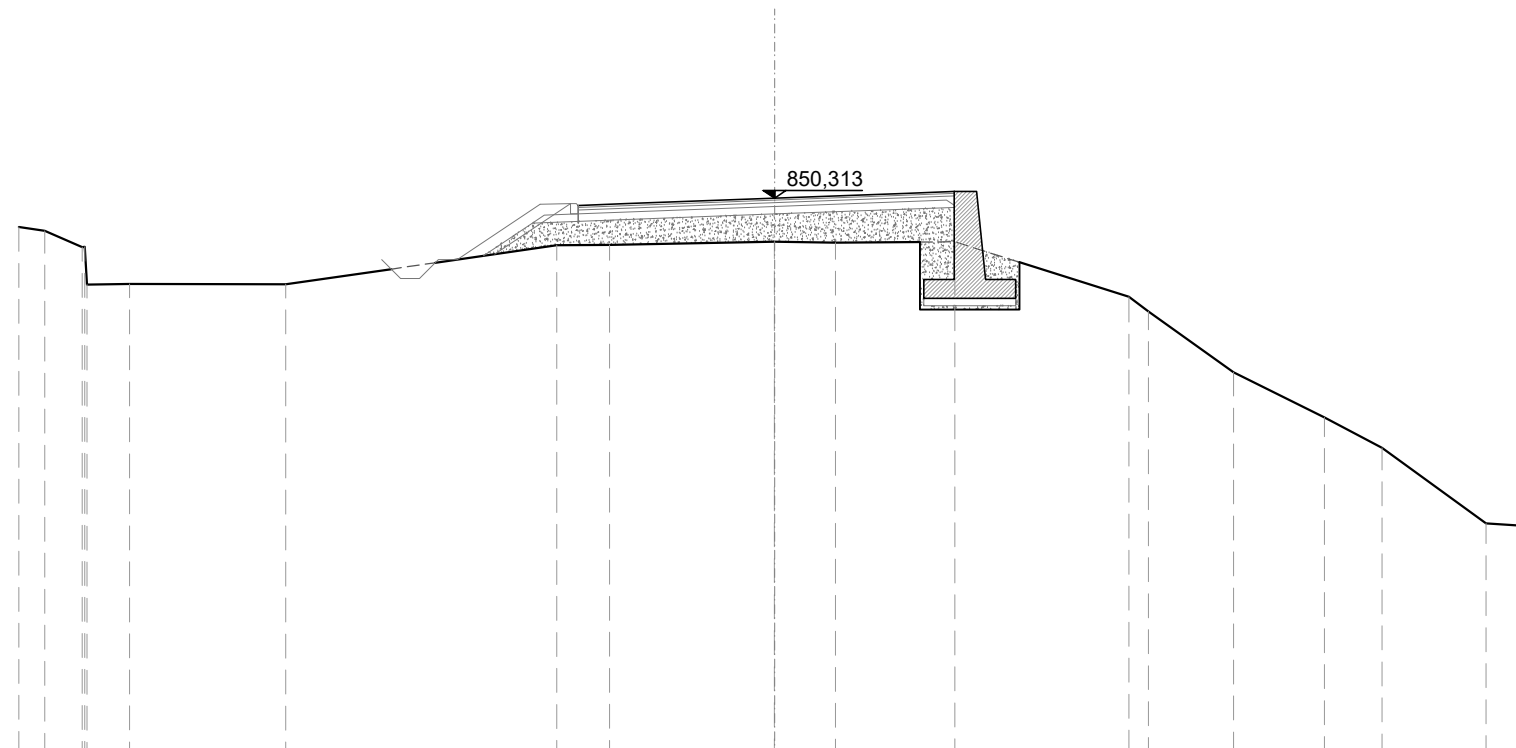
	QT.RIF. 837,825
QUOTE TERRENO	848,810 848,737 848,724 848,668 849,128 849,109 849,159 849,948 849,946 849,946 850,024 850,024 850,093 850,378 850,480 850,522 850,591 849,890 849,706 849,641 849,405 847,706 846,200 845,753 845,706 845,654 845,483 845,122 845,030 844,817
DIST.PARZIALI TERRENO	0,790 3,775 0,811 4,914 1,651 0,463 0,860 3,282 2,640 4,318 2,146 0,481 0,332 2,681 2,641 1,640 0,999 1,741 0,812 1,977
QUOTE PROGETTO	850,050 850,206 850,120 850,765 850,206 850,680 850,450 851,433 851,018
DIST.PARZIALI PROGETTO	0,968 5,500 4,750
QUOTE FINITO	849,851 850,749 850,765 850,715 850,803 851,100 851,345 851,433
DIST. PARZIALI FINITO	1,346 0,800 1,250 4,250 3,500 1,250

SCAVI E BONIFICHE	
FOSSO	0,289 m ²
SCAVO A SEZIONE OBBLIGATA	3,724 m ²
RILEVATI	
RILEVATO	8,990 m ²
TERRENO VEGETALE	3,439 m
SOVRASTRUTTURA STRADALE	
STRATO DI USURA	9,950 m
STRATO DI BINDER	9,950 m
STRATO DI BASE	9,750 m
STRATO DI FONDAZIONE	2,258 m ²

SEZIONE N.: 19
 QT. PROGETTO: 850,313
 DIST.PROG.: 360
 DIST.PREC.: 20
 DIST.SUCC.: 20

SCALA 1:200

QT.RIF. 835,562

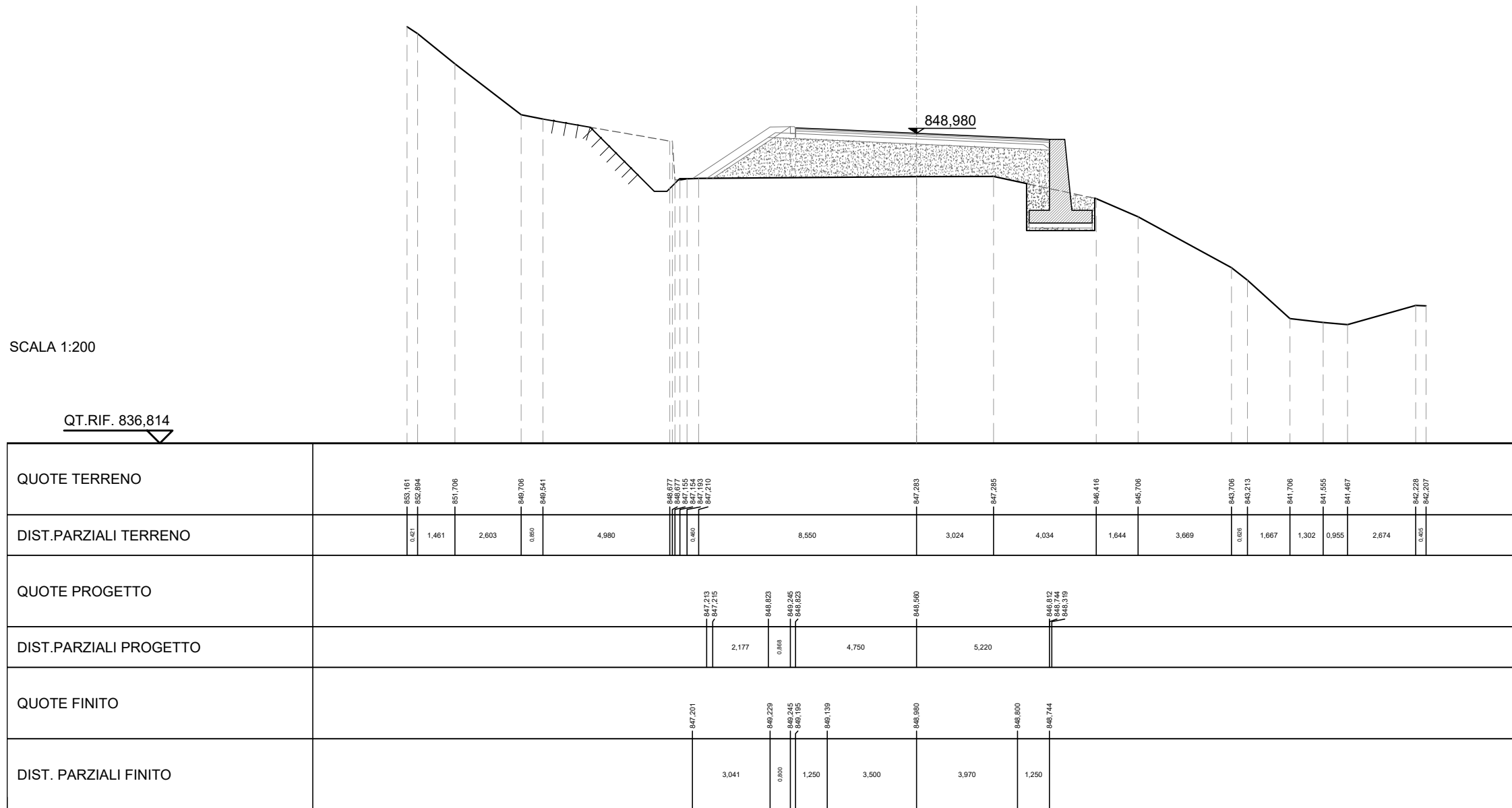


QUOTE TERRENO	846,550 0,088	846,451 0,992	846,020 1,126	846,023 4,136	846,027 7,169	846,041 1,399	846,032 4,363	846,071 1,610	846,078 3,160	846,100 4,608	846,100 0,013	846,134 2,259	846,158 2,397	846,158 1,527	847,706 2,750	847,706 1,175	844,512 841,706 841,635
DIST.PARZIALI TERRENO																	
QUOTE PROGETTO							846,890 0,351	846,750 0,997	846,656 1,007	850,154 5,200	850,170 4,750	850,120 850,167	850,313	850,444	850,490		
DIST.PARZIALI PROGETTO																	
QUOTE FINITO																	
DIST. PARZIALI FINITO							2,196	0,800	1,250	3,950	3,500	1,250					

SCAVI E BONIFICHE	
FOSSO	4,147 m ²
SCAVO A SEZIONE OBBLIGATA	3,647 m ²
RILEVATI	
RILEVATO	17,119 m ²
TERRENO VEGETALE	4,455 m
SOVRASTRUTTURA STRADALE	
STRATO DI USURA	9,970 m
STRATO DI BINDER	9,970 m
STRATO DI BASE	9,744 m
STRATO DI FONDAZIONE	2,228 m ²

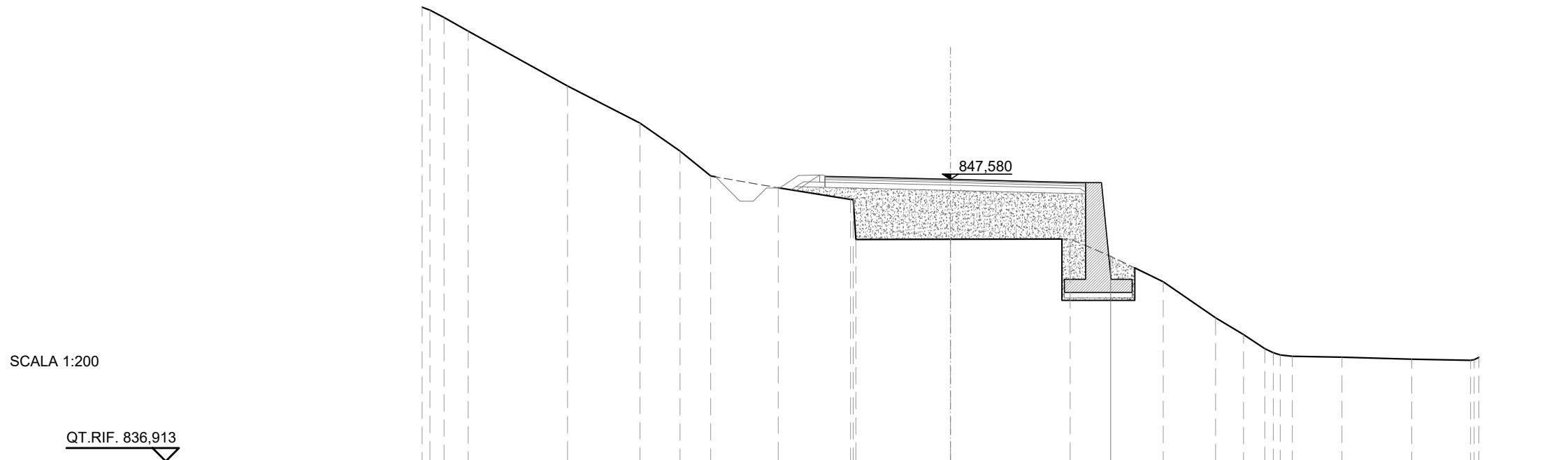
SEZIONE N.: 21
 QT. PROGETTO: 848,980
 DIST.PROG.: 400
 DIST.PREC.: 20
 DIST.SUCC.: 20

SCALA 1:200



SCAVI E BONIFICHE	
FOSSO	0,921 m ²
SCAVO A SEZIONE OBBLIGATA	4,142 m ²
RILEVATI	
RILEVATO	17,065 m ²
TERRENO VEGETALE	1,658 m
SOVRASTRUTTURA STRADALE	
STRATO DI USURA	9,867 m
STRATO DI BINDER	9,867 m
STRATO DI BASE	9,648 m
STRATO DI FONDAZIONE	2,213 m ²

SEZIONE N.: 24
 QT. PROGETTO: 847,580
 DIST.PROG.: 460
 DIST.PREC.: 20
 DIST.SUCC.: 20



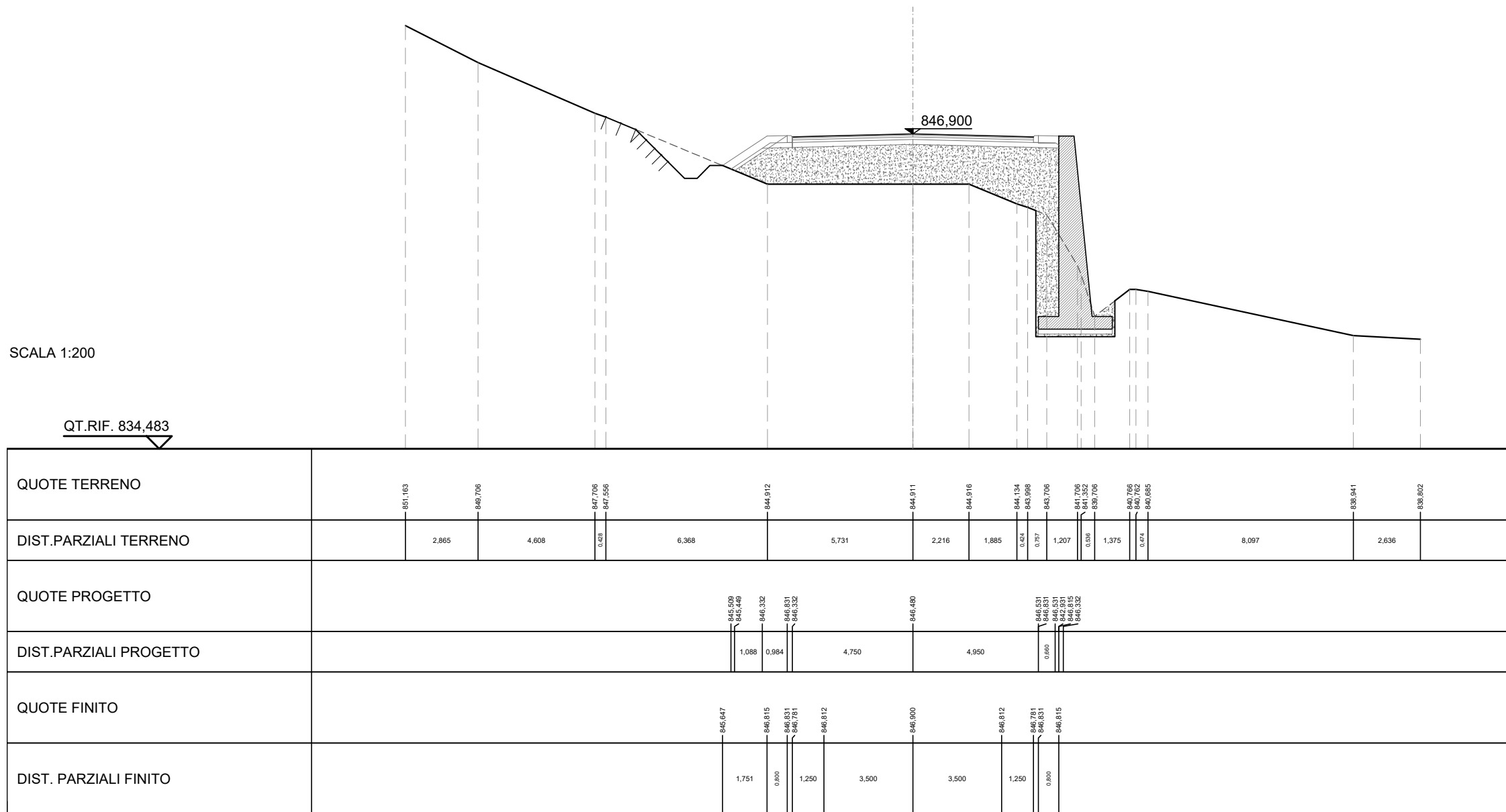
SCALA 1:200

QUOTE TERRENO	845,004 853,984 853,706 853,184	851,114	846,706	848,648	847,706	847,260	846,823 846,823 845,300	845,312	845,324	844,668	845,706	842,337	841,706	841,172 841,020 840,937 840,887	840,852	840,770	840,732 840,759 840,841
DIST.PARZIALI TERRENO	0,34 0,024 0,911	3,761	2,746	1,513	1,164	2,552	2,740	3,580	4,530	1,534	1,994	1,984	1,052	0,803 0,328 0,461	1,886	2,637	2,225
QUOTE PROGETTO							847,192 847,300 847,151 847,300	847,100						845,073 847,452 847,036			
DIST.PARZIALI PROGETTO							0,888	4,750	5,117								
QUOTE FINITO							847,251 847,727 847,743 847,685 847,664	847,580						847,483 847,452			
DIST. PARZIALI FINITO							0,714 0,800	1,250	3,500	3,867	1,250						

SCAVI E BONIFICHE	
FOSSO	1,920 m ²
SCAVO A SEZIONE OBBLIGATA	6,432 m ²
RILEVATI	
RILEVATO	21,868 m ²
TERRENO VEGETALE	3,705 m
SOVRASTRUTTURA STRADALE	
STRATO DI USURA	9,500 m
STRATO DI BINDER	9,500 m
STRATO DI BASE	9,500 m
STRATO DI FONDAZIONE	2,391 m ²

SEZIONE N.: 27
 QT. PROGETTO: 846,900
 DIST.PROG.: 520
 DIST.PREC.: 20
 DIST.SUCC.: 20

SCALA 1:200

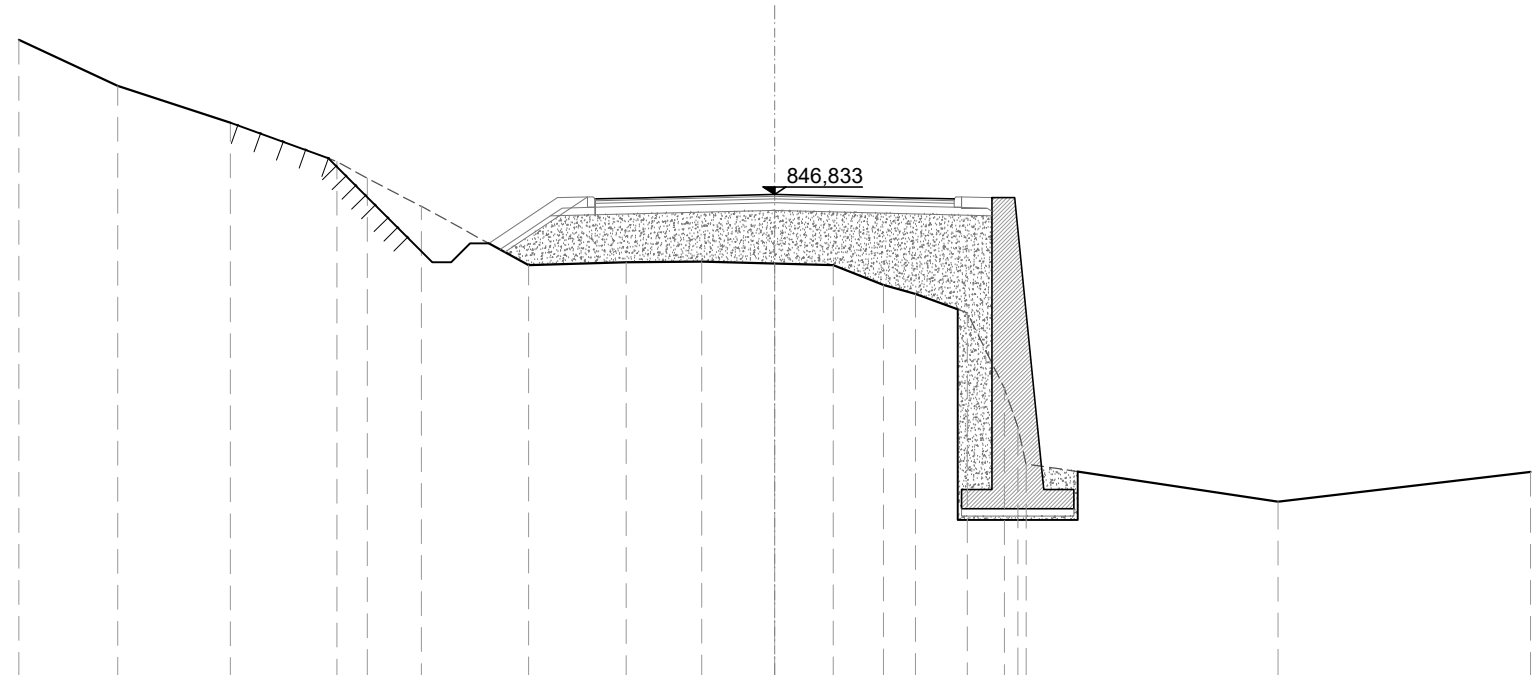


SCAVI E BONIFICHE	
FOSSO	2,840 m ²
SCAVO A SEZIONE OBBLIGATA	6,035 m ²
RILEVATI	
RILEVATO	21,201 m ²
TERRENO VEGETALE	3,777 m
SOVRASTRUTTURA STRADALE	
STRATO DI USURA	9,500 m
STRATO DI BINDER	9,500 m
STRATO DI BASE	9,500 m
STRATO DI FONDAZIONE	2,391 m ²

SEZIONE N.: 28
 QT. PROGETTO: 846,833
 DIST.PROG.: 540
 DIST.PREC.: 20
 DIST.SUCC.: 20

SCALA 1:200

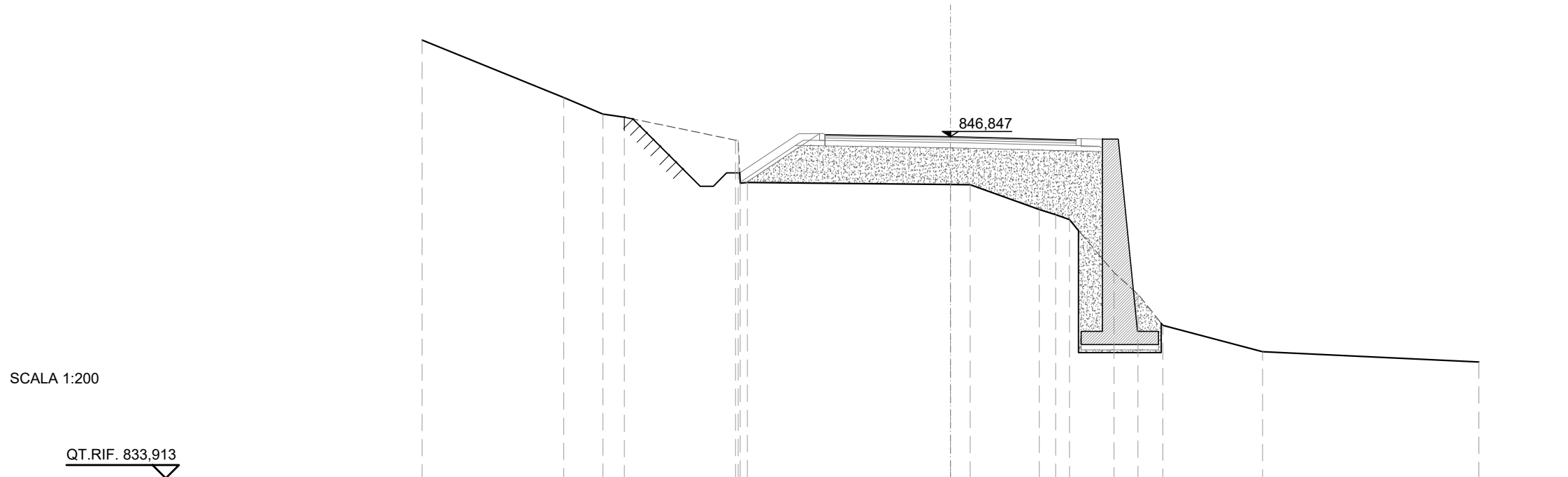
QT.RIF. 834,075



QUOTE TERRENO	850.926	848.706	848.734	847.706	847.266	846.517	844.985	845.042	845.059	845.008	844.996	844.440	844.198	843.706	841.706	840.682	838.706	838.452
DIST.PARZIALI TERRENO	2,620	2,977	2,821	0,809	1,430	2,832	2,588	1,995	1,927	1,551	1,330	0,848	1,369	0,981	0,381	6,667	6,677	
QUOTE PROGETTO							846.378 845.337	846.206	846.764 846.714	846.042	846.413			846.464 846.454	844.378 844.266			
DIST.PARZIALI PROGETTO							1,201	0,984	4,750		4,950			0,980	0,381			
QUOTE FINITO							846.541	846.748	846.764 846.714	846.746	846.833			846.746	846.714 846.764	846.746		
DIST. PARZIALI FINITO							1,811	0,800	1,250	3,500	3,500			1,250	0,800			

SCAVI E BONIFICHE	
FOSSO	4,963 m ²
SCAVO A SEZIONE OBBLIGATA	6,418 m ²
RILEVATI	
RILEVATO	23,498 m ²
TERRENO VEGETALE	4,271 m
SOVRASTRUTTURA STRADALE	
STRATO DI USURA	9,500 m
STRATO DI BINDER	9,500 m
STRATO DI BASE	9,500 m
STRATO DI FONDAZIONE	2,374 m ²

SEZIONE N.: 29
 QT. PROGETTO: 846,847
 DIST.PROG.: 560
 DIST.PREC.: 20
 DIST.SUCC.: 20



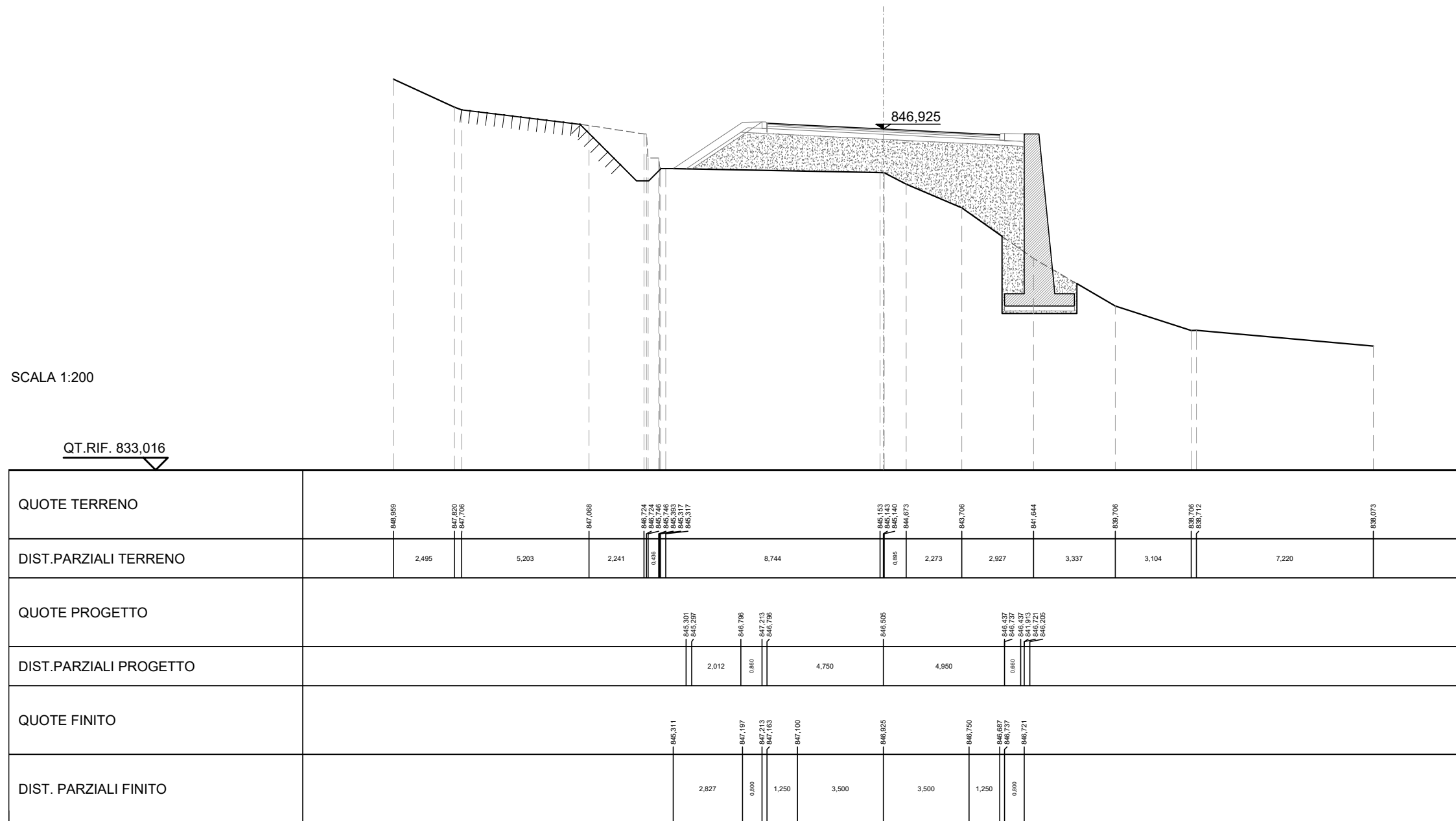
SCALA 1:200

QUOTE TERRENO	860,511	848,332	847,706	847,587	846,719	845,090	845,116	845,035	845,028	844,093	843,899	843,706	841,706	840,880	838,706	838,706	838,314
DIST.PARZIALI TERRENO	5,361	1,484	0,817	4,206	7,685	0,787	2,615	0,821	0,823	1,685	0,911	0,939	3,774	8,184			
QUOTE PROGETTO					845,126	845,110	846,521	846,973	846,521	846,427	846,478	846,478	844,230	845,278			
DIST.PARZIALI PROGETTO					1,880	0,913	4,750	4,950	0,860								
QUOTE FINITO					846,475	846,957	846,973	846,903	846,847	846,759	846,728	846,702					
DIST. PARZIALI FINITO					2,222	0,800	1,250	3,500	3,500	1,250	0,800						

SCAVI E BONIFICHE	
FOSSO	3,488 m ²
SCAVO A SEZIONE OBBLIGATA	5,003 m ²
RILEVATI	
RILEVATO	26,743 m ²
TERRENO VEGETALE	4,999 m
SOVRASTRUTTURA STRADALE	
STRATO DI USURA	9,500 m
STRATO DI BINDER	9,500 m
STRATO DI BASE	9,500 m
STRATO DI FONDAZIONE	2,363 m ²

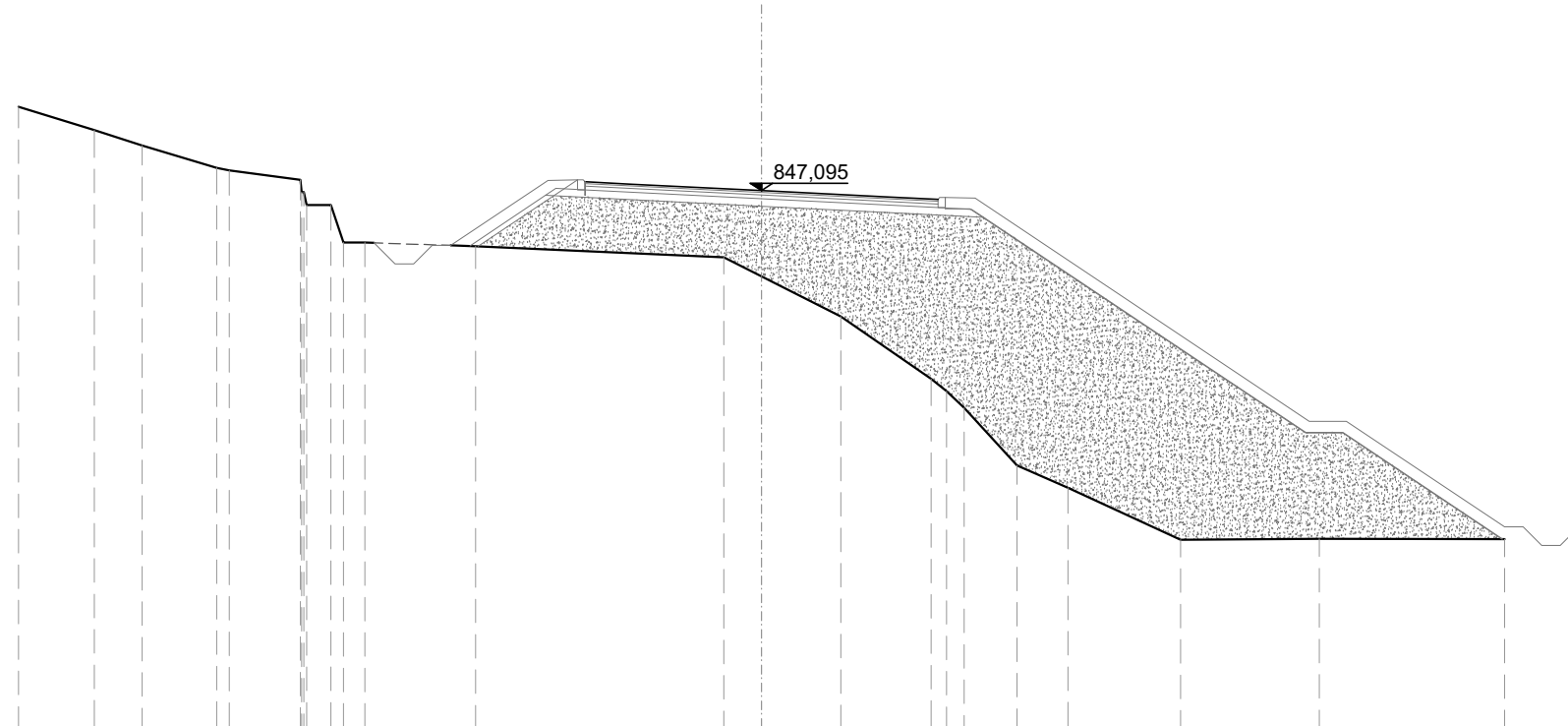
SEZIONE N.: 30
 QT. PROGETTO: 846,925
 DIST.PROG.: 580
 DIST.PREC.: 20
 DIST.SUCC.: 20

SCALA 1:200



SCAVI E BONIFICHE	
FOSSO	0,567 m ²
RILEVATI	
RILEVATO	83,770 m ²
TERRENO VEGETALE	21,670 m
SOVRASTRUTTURA STRADALE	
STRATO DI USURA	9,500 m
STRATO DI BINDER	9,500 m
STRATO DI BASE	9,500 m
STRATO DI FONDAZIONE	2,369 m ²

SEZIONE N.: 32
 QT. PROGETTO: 847,095
 DIST.PROG.: 620
 DIST.PREC.: 20
 DIST.SUCC.: 20

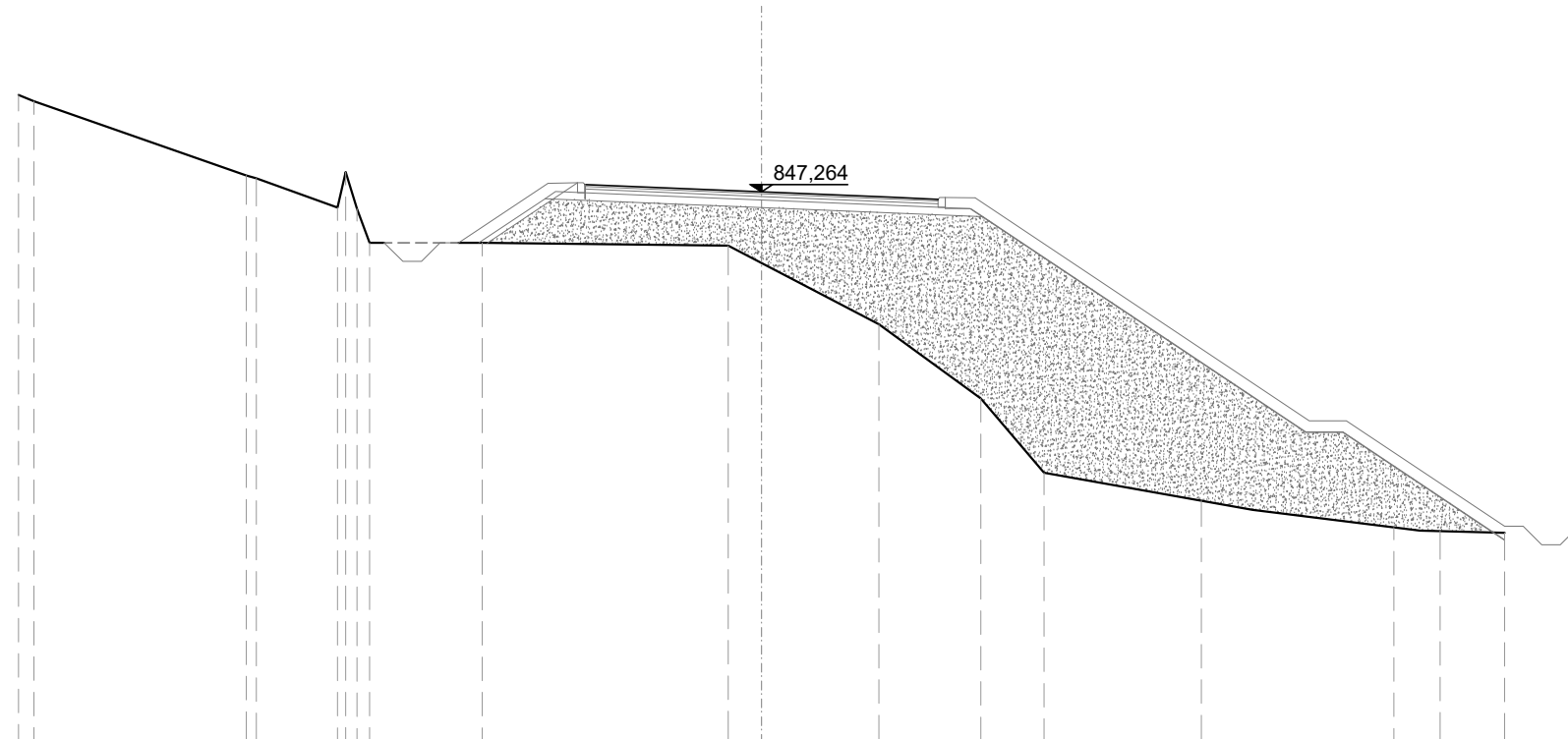


SCALA 1:200

	QT.RIF. 832,651
QUOTE TERRENO	846,350 848,722 848,307 847,706 847,842 847,383 847,052 847,110 846,710 846,597 845,898 845,601 845,300 844,788 843,706 842,036 841,706 841,250 839,706 839,102 837,706 837,729 837,722
DIST.PARZIALI TERRENO	2,042 1,292 2,003 0,332 1,914 0,846 0,332 0,332 0,332 2,984 6,680 1,012 2,139 2,427 0,444 0,481 1,420 1,367 3,037 3,735 4,982
QUOTE PROGETTO	846,623 847,387 847,383 847,333 847,270 847,095 846,919 846,857 846,907 846,891 846,577 846,591 846,577 846,591 837,722
DIST.PARZIALI PROGETTO	1,816 0,860 4,750 4,950 0,640 0,373 8,668 0,996 4,276
QUOTE FINITO	846,623 847,387 847,383 847,333 847,270 847,095 846,919 846,857 846,907 846,891 846,577 846,591 846,577 846,591 838,053
DIST. PARZIALI FINITO	2,615 0,800 1,250 3,500 3,500 1,250 0,800

SCAVI E BONIFICHE	
FOSSO	0,505 m ²
RILEVATI	
RILEVATO	84,637 m ²
TERRENO VEGETALE	21,412 m
SOVRASTRUTTURA STRADALE	
STRATO DI USURA	9,500 m
STRATO DI BINDER	9,500 m
STRATO DI BASE	9,500 m
STRATO DI FONDAZIONE	2,371 m ²

SEZIONE N.: 34
 QT. PROGETTO: 847,264
 DIST.PROG.: 660
 DIST.PREC.: 20
 DIST.SUCC.: 20



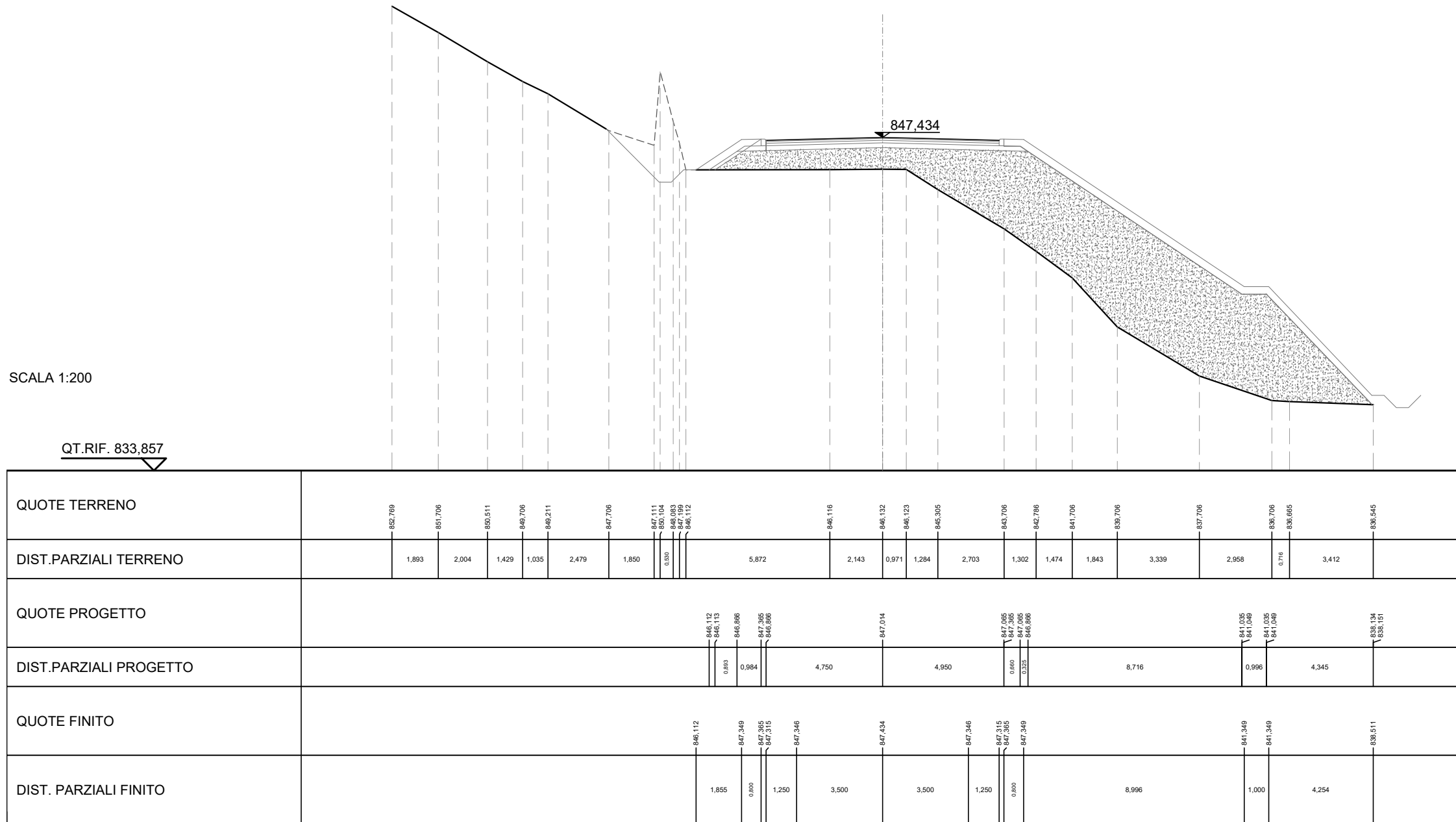
SCALA 1:200

	QT.RIF. 832,492													
QUOTE TERRENO	846,875 846,706	847,706 847,631	846,841 847,804 846,808 845,900	845,892	845,823 845,358	843,706	841,706	838,706	837,706	836,870 836,706	836,706			
DIST.PARZIALI TERRENO	0,420	5,710	2,179	0,333 0,335	3,034	6,624	0,891	3,164	2,740	1,704	4,235	5,178	1,246	1,733
QUOTE PROGETTO				844,852 845,890	841,084	847,510 847,260 847,084	846,844	846,819 847,119 845,819 846,588		840,788 840,803 840,788 840,803		837,857 837,504		
DIST.PARZIALI PROGETTO				1,554	0,874	4,750		4,950	0,660 2,333		8,685	0,996	4,345	
QUOTE FINITO				846,894	847,484	847,510 847,260 847,409	847,264	847,120	847,089 847,119 847,103		841,103 841,103		838,265	
DIST. PARZIALI FINITO				2,399	0,800	1,250	3,500	3,500	1,250	0,800	8,996	1,000	4,254	

SCAVI E BONIFICHE	
FOSSO	4,421 m ²
RILEVATI	
RILEVATO	72,874 m ²
TERRENO VEGETALE	20,757 m
SOVRASTRUTTURA STRADALE	
STRATO DI USURA	9,500 m
STRATO DI BINDER	9,500 m
STRATO DI BASE	9,500 m
STRATO DI FONDAZIONE	2,396 m ²

SEZIONE N.: 36
 QT. PROGETTO: 847,434
 DIST.PROG.: 700
 DIST.PREC.: 20
 DIST.SUCC.: 20

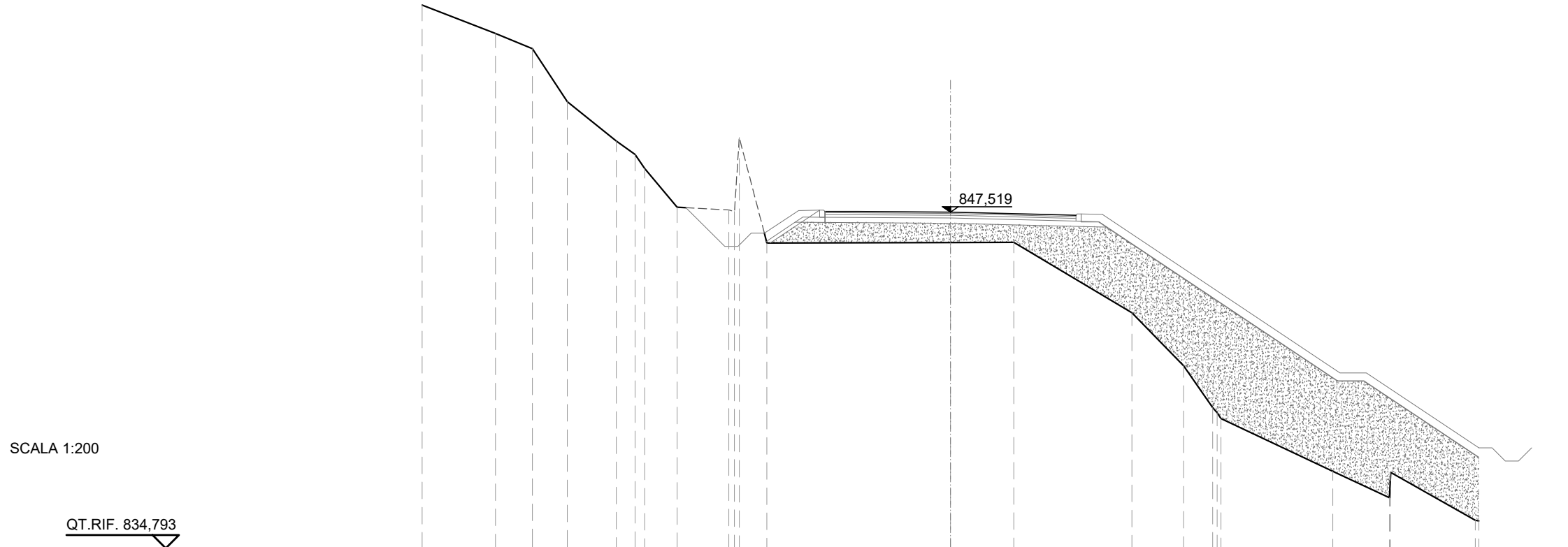
SCALA 1:200



SCAVI E BONIFICHE	
FOSSO	3,842 m ²
RILEVATI	
RILEVATO	60,338 m ²
TERRENO VEGETALE	20,081 m
SOVRASTRUTTURA STRADALE	
STRATO DI USURA	9,500 m
STRATO DI BINDER	9,500 m
STRATO DI BASE	9,500 m
STRATO DI FONDAZIONE	2,383 m ²

SEZIONE N.: 37
 QT. PROGETTO: 847,519
 DIST.PROG.: 720
 DIST.PREC.: 20
 DIST.SUCC.: 20

SCALA 1:200



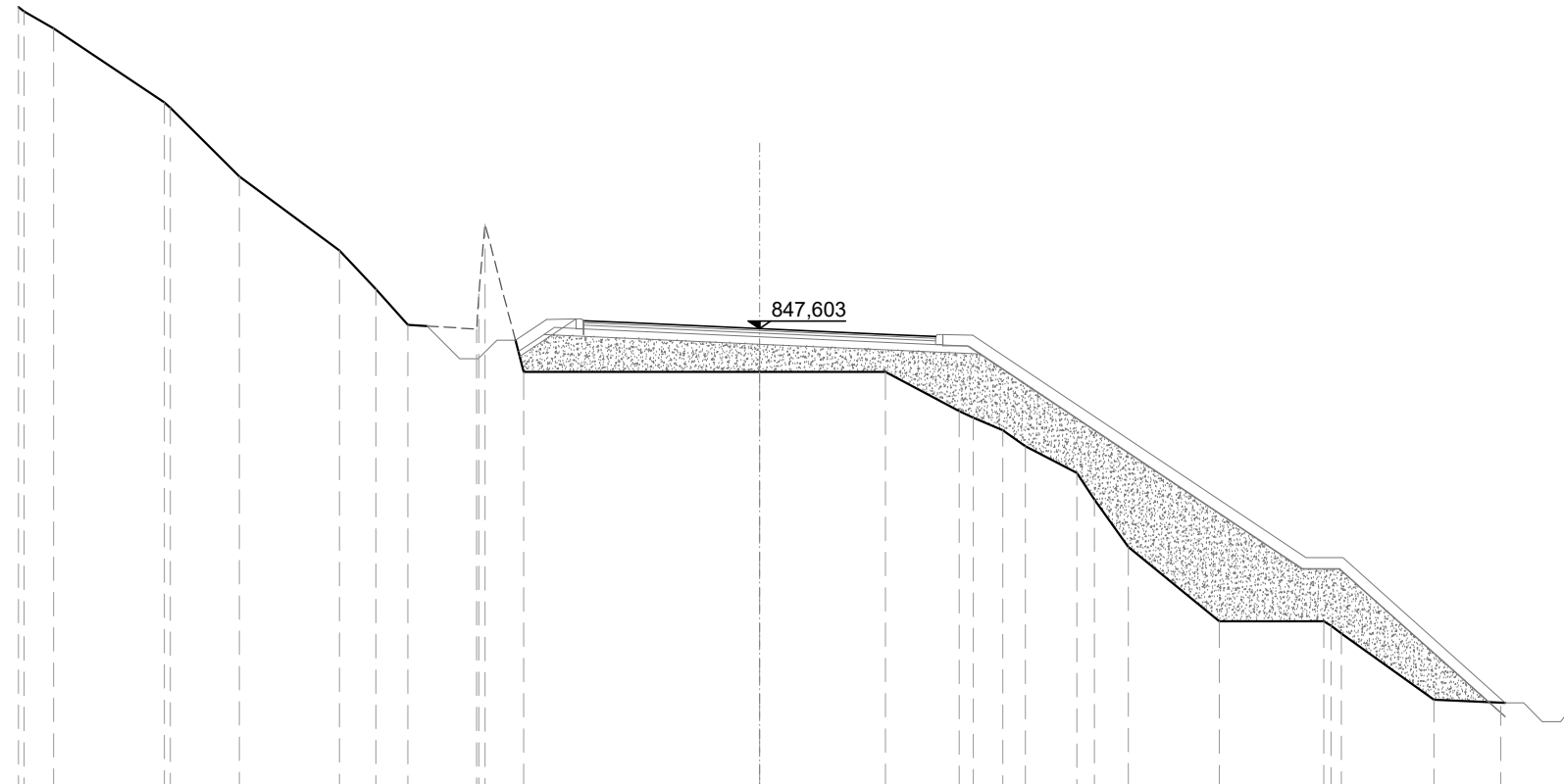
QUOTE TERRENO	855,359	854,281	853,706	851,706	850,212	849,706	849,174	847,706	847,603	847,546	850,345	846,352	846,369	846,373	843,706	841,706	840,116	839,706	837,706	837,686	836,851	836,027	
DIST.PARZIALI TERRENO	2,782	1,392	1,325	1,855	0,709	0,301	1,226	1,957	1,046	6,946	2,401	4,472	1,957	1,100	4,230	2,147	3,197						
QUOTE PROGETTO									846,414	846,353	847,136	847,599	847,541	847,099	847,431	847,400	847,450	847,434	841,120	841,134	841,134	838,219	838,236
DIST.PARZIALI PROGETTO									0,940	0,929	4,750	4,950	8,716	0,996	4,345								
QUOTE FINITO									846,721	847,583	847,599	847,541	847,519	847,431	847,400	847,450	847,434	841,434	841,434				
DIST. PARZIALI FINITO									1,293	0,800	1,250	3,500	3,500	1,250	0,800	8,996	1,000	4,254					

SCAVI E BONIFICHE	
FOSSO	2,573 m ²
RILEVATI	
RILEVATO	50,026 m ²
TERRENO VEGETALE	19,534 m
SOVRASTRUTTURA STRADALE	
STRATO DI USURA	9,500 m
STRATO DI BINDER	9,500 m
STRATO DI BASE	9,500 m
STRATO DI FONDAZIONE	2,370 m ²

SEZIONE N.: 38
 QT. PROGETTO: 847,603
 DIST.PROG.: 740
 DIST.PREC.: 20
 DIST.SUCC.: 20

SCALA 1:200

QT.RIF. 835,105

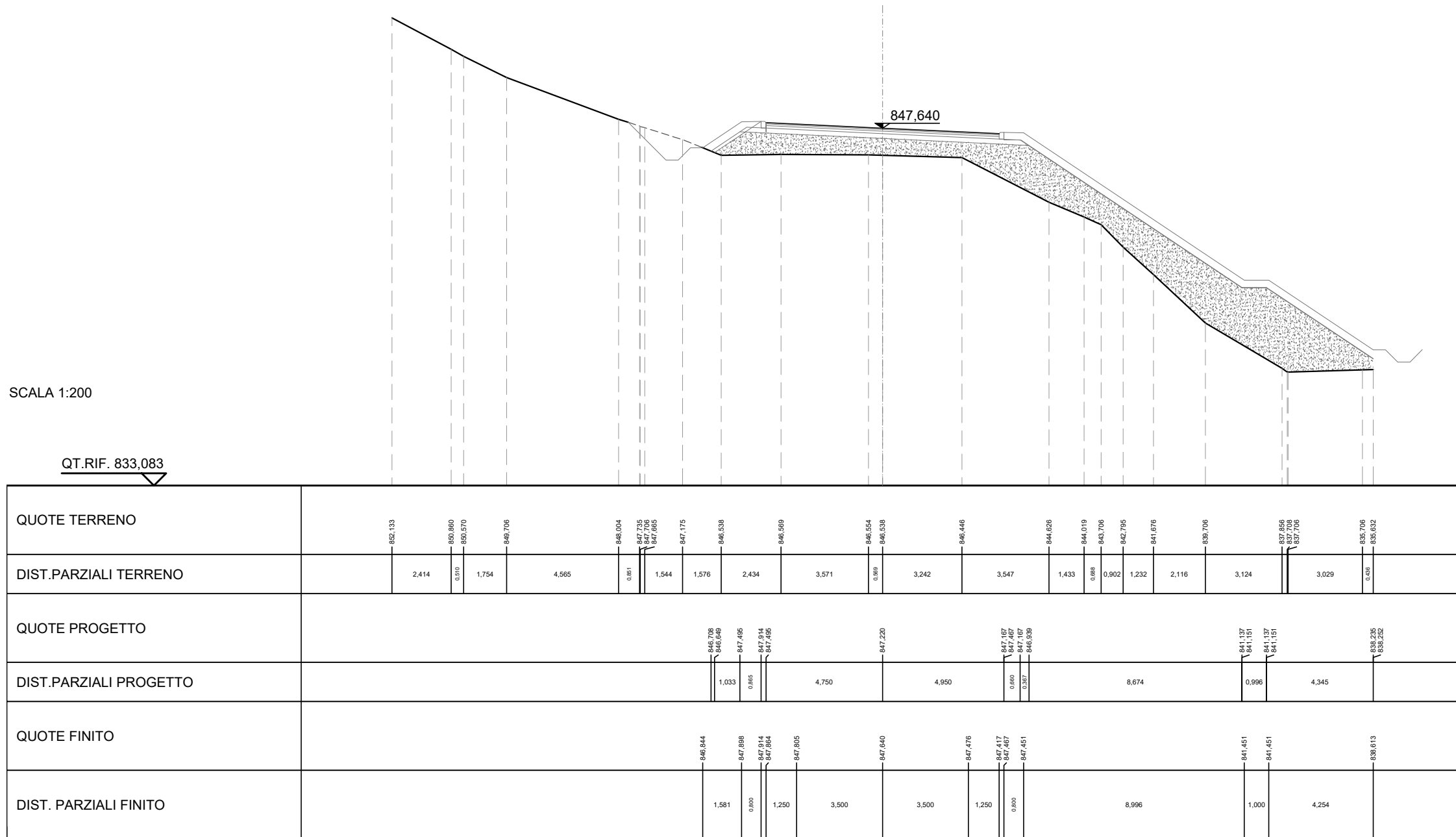


QUOTE TERRENO	845,281 845,187 845,706	843,706 843,565	841,706	840,712	840,068	847,706	847,589 847,545 845,425	846,432	846,434	846,435	845,375 845,195	844,859 844,426	843,706 842,986	841,706	839,706	837,825 837,705 837,490	835,706	835,528		
DIST.PARZIALI TERRENO	0,788	2,994	1,866	2,697	0,980	0,883	1,859	1,044	6,363	3,399	1,989	0,381 0,797	0,809	1,391	0,489	0,918	2,457	2,816	2,499	1,796
QUOTE PROGETTO							846,985 846,851 847,445	847,927 847,817 847,445	847,183			847,139 847,439	846,914			841,109 841,123	841,109 841,123		838,208 838,225	
DIST.PARZIALI PROGETTO							0,855 0,868		4,750	4,950	0,660 0,383			8,678		0,996	4,345			
QUOTE FINITO							847,292 847,851	847,927 847,817	847,781	847,603	847,446	847,389 847,439	847,423			841,423 841,423			838,586	
DIST. PARZIALI FINITO							0,838 0,800	1,250	3,500	3,500	1,250	0,800		8,996		1,000	4,254			

SCAVI E BONIFICHE	
FOSSO	1,612 m ²
RILEVATI	
RILEVATO	42,406 m ²
TERRENO VEGETALE	20,427 m
SOVRASTRUTTURA STRADALE	
STRATO DI USURA	9,500 m
STRATO DI BINDER	9,500 m
STRATO DI BASE	9,500 m
STRATO DI FONDAZIONE	2,369 m ²

SEZIONE N.: 39
 QT. PROGETTO: 847,640
 DIST.PROG.: 760
 DIST.PREC.: 20
 DIST.SUCC.: 20

SCALA 1:200

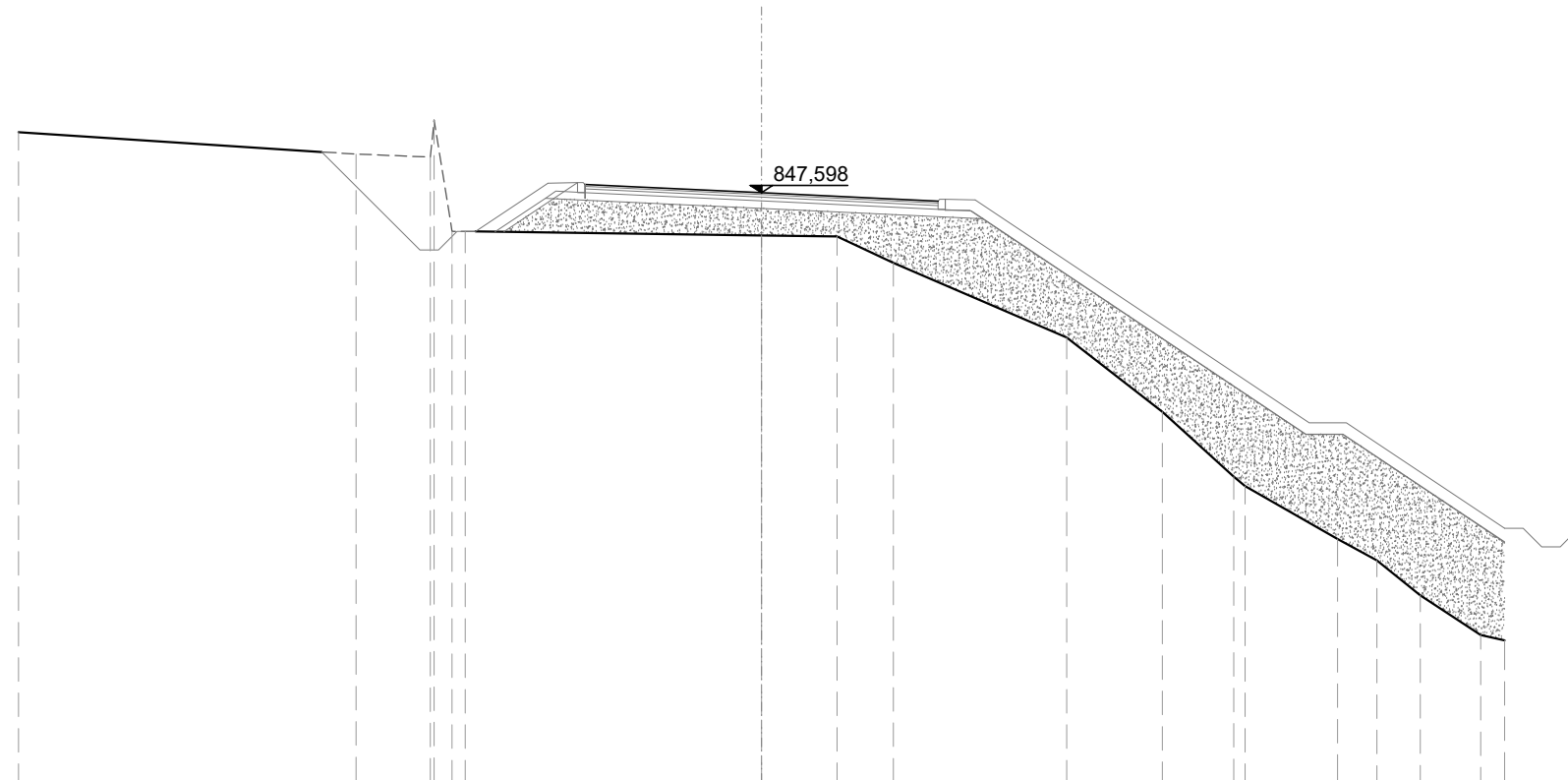


SCAVI E BONIFICHE	
FOSSO	5,211 m ²
RILEVATI	
RILEVATO	46,111 m ²
TERRENO VEGETALE	20,864 m
SOVRASTRUTTURA STRADALE	
STRATO DI USURA	9,500 m
STRATO DI BINDER	9,500 m
STRATO DI BASE	9,500 m
STRATO DI FONDAZIONE	2,369 m ²

SEZIONE N.: 40
 QT. PROGETTO: 847,598
 DIST.PROG.: 780
 DIST.PREC.: 20
 DIST.SUCC.: 20

SCALA 1:200

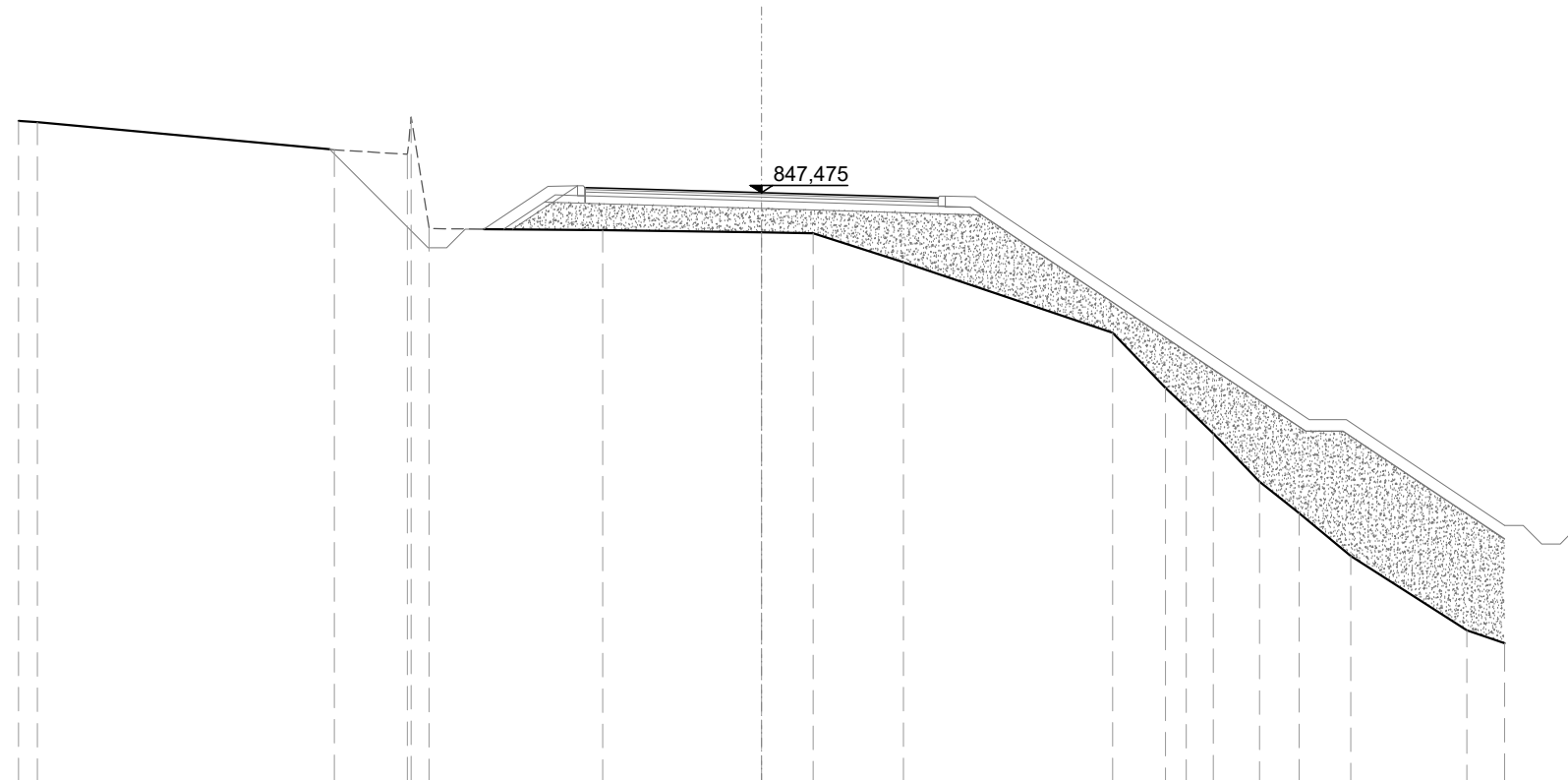
QT.RIF. 831,758



QUOTE TERRENO	846,224	846,637	846,559	846,559	846,553		846,449	846,420	846,713	843,706	841,706	838,096	838,706	838,286	837,706	836,769	835,705	835,557		
DIST.PARZIALI TERRENO	9,089	2,000	0,483	0,392		7,977		2,035	1,515		4,669	2,575	1,919	0,335	2,491	1,053	1,171	1,624	0,442	
QUOTE PROGETTO			844,551	846,598	841,452	841,972	841,452	847,178			847,124	847,124	847,424	847,124	841,094	841,108	841,094	841,108	838,193	838,210
DIST.PARZIALI PROGETTO			1,120	0,865		4,750		4,950			0,660	0,387	8,674		0,996		4,345			
QUOTE FINITO			846,559		847,856	847,972	847,822	847,783	847,598		847,433	847,374	847,424	847,408		841,408	841,408			838,570
DIST. PARZIALI FINITO			1,944	0,800		1,250		3,500		3,500	1,250	0,800	8,996		1,000		4,254			

SCAVI E BONIFICHE	
FOSSO	3,528 m ²
RILEVATI	
RILEVATO	41,715 m ²
TERRENO VEGETALE	20,599 m
SOVRASTRUTTURA STRADALE	
STRATO DI USURA	9,500 m
STRATO DI BINDER	9,500 m
STRATO DI BASE	9,500 m
STRATO DI FONDAZIONE	2,375 m ²

SEZIONE N.: 41
 QT. PROGETTO: 847,475
 DIST.PROG.: 800
 DIST.PREC.: 20
 DIST.SUCC.: 20



SCALA 1:200

QT.RIF. 831,635

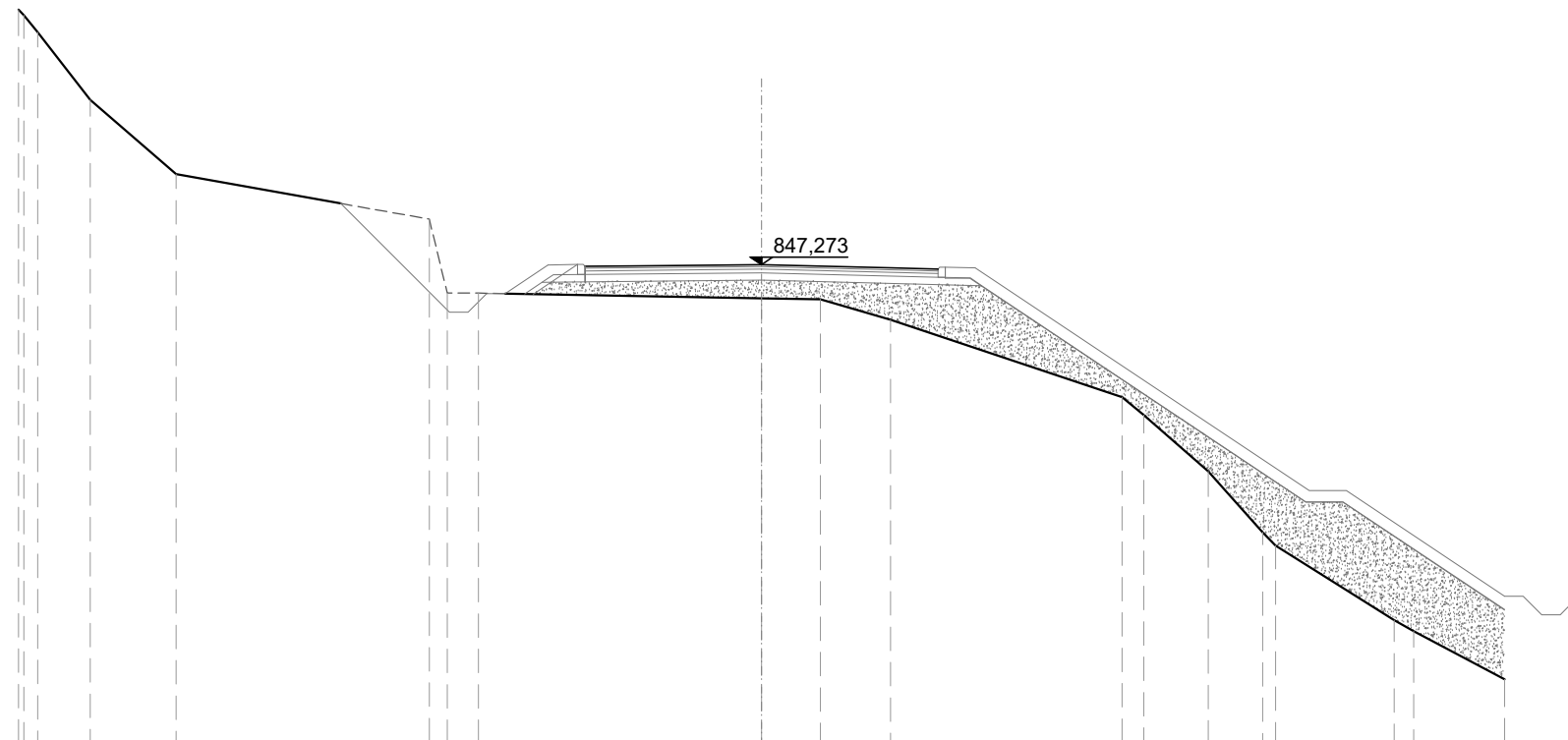
QUOTE TERRENO	846,405 846,378	846,633	846,508 846,512	846,474	846,410	846,387	845,603	843,706	842,224 841,706	841,002	838,706	838,862	837,706	835,706	835,363	
DIST.PARZIALI TERRENO	0,367	7,995	1,971	0,483	4,671	4,273	1,391	2,433	5,630	1,420	0,381 0,726	1,250	1,065	1,385	3,130	1,010
QUOTE PROGETTO					846,495 846,455	847,227	847,965 847,227	847,005	847,085 847,385 846,890	841,055 841,069	841,055 841,069	838,154 838,171				
DIST.PARZIALI PROGETTO					0,865	0,892	4,750	4,950	0,660 0,333	8,708	0,996	4,345				
QUOTE FINITO					846,500	847,849	847,985 847,815	847,578	847,475	847,372	847,335 847,385	847,369	841,369	841,369	838,532	
DIST. PARZIALI FINITO					1,723	0,800	1,250	3,500	3,500	1,250	0,800	8,996	1,000	4,254		

SCAVI E BONIFICHE	
FOSSO	3,348 m ²
RILEVATI	
RILEVATO	29,206 m ²
TERRENO VEGETALE	19,910 m
SOVRASTRUTTURA STRADALE	
STRATO DI USURA	9,500 m
STRATO DI BINDER	9,500 m
STRATO DI BASE	9,500 m
STRATO DI FONDAZIONE	2,390 m ²

SEZIONE N.: 42
 QT. PROGETTO: 847,273
 DIST.PROG.: 820
 DIST.PREC.: 20
 DIST.SUCC.: 20

SCALA 1:200

QT.RIF. 834,324



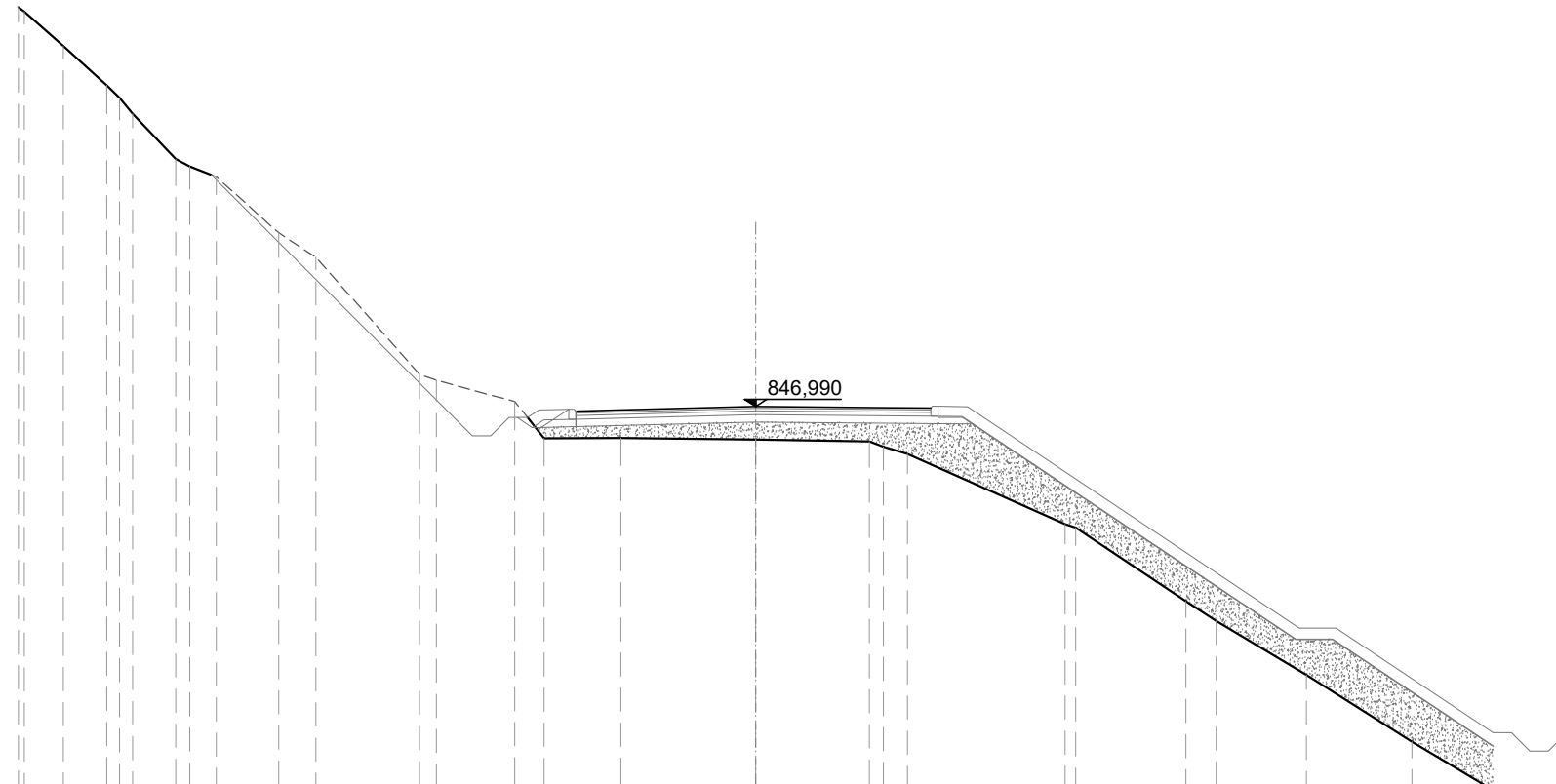
QUOTE TERRENO	847.135 853.084 853.527	851.706	846.706		846.487 846.506	846.506		846.365	846.336	845.793		843.706 843.226	841.706	840.085 838.706	837.706 837.405	836.111
DIST.PARZIALI TERRENO	0.374 1.411	2.308	6.816	0.487 0.834	7.621	1.589	1.883	6.237	0.984	1.729	1.467	0.346 3.197	0.926	2.440		
QUOTE PROGETTO				846.482 846.483 846.734 847.276 847.226 846.734		846.853		846.504 847.154 847.204 846.504 846.704				840.874 840.868 840.874 840.868			837.973 837.990	
DIST.PARZIALI PROGETTO				0.957	4.750	4.950	8.716	0.980 0.235				0.996	4.345			
QUOTE FINITO				846.492 847.260		847.273		847.165 847.154 847.204				841.188 841.188			838.350	
DIST. PARZIALI FINITO				1.150 0.800	1.250	3.500	3.500	1.250 0.800			8.996	1.000	4.254			

SCAVI E BONIFICHE	
STERRO	0,052 m ²
FOSSO	4,125 m ²
RILEVATI	
RILEVATO	23,584 m ²
TERRENO VEGETALE	18,903 m
SOVRASTRUTTURA STRADALE	
STRATO DI USURA	9,622 m
STRATO DI BINDER	9,622 m
STRATO DI BASE	9,622 m
STRATO DI FONDAZIONE	2,398 m ²

SEZIONE N.: 43
 QT. PROGETTO: 846,990
 DIST.PROG.: 840
 DIST.PREC.: 20
 DIST.SUCC.: 20

SCALA 1:200

QT.RIF. 836,705



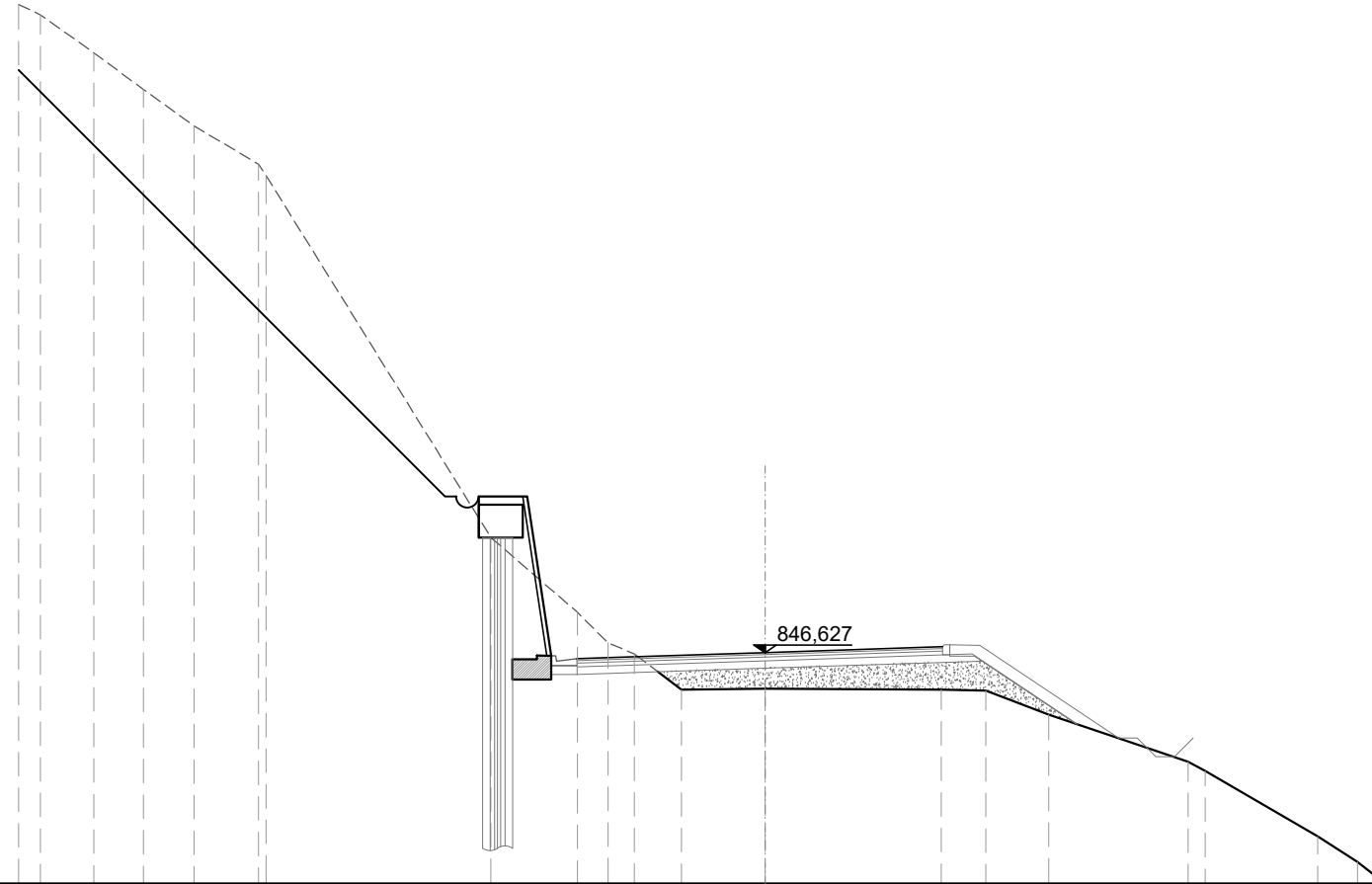
QUOTE TERRENO	847,823 857,706	856,775	855,706	855,386	854,335	853,706	853,505	853,221	851,706	851,043	847,864	847,706	847,124	846,133	846,140	846,094	846,047	845,953	845,706	843,801	843,706	841,706	841,179	839,706	837,895	836,586		
DIST.PARZIALI TERRENO	1,060	1,180	0,343	0,360	1,163	0,382	0,724	1,689	1,006	2,818	0,484	2,129	0,794	2,080	3,656	3,086	0,382	0,664	4,277	2,990	0,619	2,448	2,856	2,202				
QUOTE PROGETTO												847,395	846,419	846,355	845,918	846,419								840,669	840,663	840,669	840,663	837,767
DIST.PARZIALI PROGETTO												1,464	0,843		4,872	4,950				0,660	0,723	8,745		0,996	4,345			
QUOTE FINITO													846,694	846,302	846,016	846,888	846,899							840,983	840,983		838,145	
DIST. PARZIALI FINITO													0,173	0,800	1,250	3,622	3,500							1,000	4,254			

SCAVI E BONIFICHE	
STERRO	3,681 m ²
FOSSO	0,123 m ²
RILEVATI	
RILEVATO	6,309 m ²
TERRENO VEGETALE	5,274 m
SOVRASTRUTTURA STRADALE	
STRATO DI USURA	9,781 m
STRATO DI BINDER	9,781 m
STRATO DI BASE	9,781 m
STRATO DI FONDAZIONE	2,179 m ²

SEZIONE N.: 44
 QT. PROGETTO: 846,627
 DIST.PROG.: 860
 DIST.PREC.: 20
 DIST.SUCC.: 20

SCALA 1:200

QT.RIF. 840,435



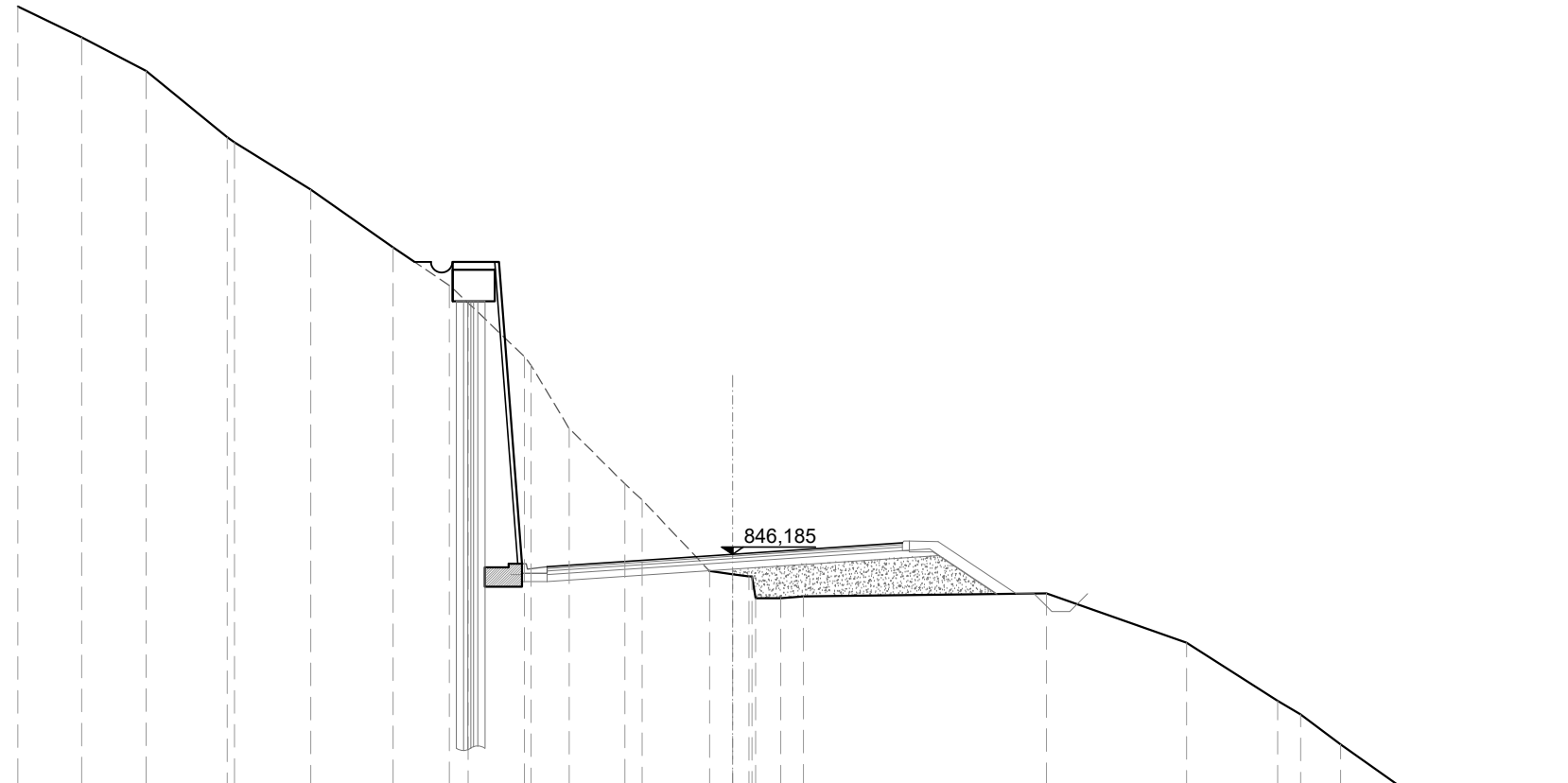
QUOTE TERRENO	840,985	840,706	842,691	841,706	840,732	849,706	846,706	847,706	846,884	846,593	845,633	845,699	845,631	845,610	844,965	843,706	843,456	841,706	841,022	839,706	838,164
DIST.PARZIALI TERRENO	0,97	1,434	1,327	1,354	1,729	6,028	2,313	0,923	0,706	1,260	2,241	4,721	1,196	1,684	3,731	0,446	3,013	1,064	1,677	2,455	
QUOTE PROGETTO							846,243	846,243	846,043			846,207		846,332	846,332	844,721	844,703				
DIST.PARZIALI PROGETTO							0,300	0,700		5,031		4,950		0,660		2,489					
QUOTE FINITO							846,543	846,543	846,463			846,627		846,742	846,782	844,816	844,334				
DIST. PARZIALI FINITO							0,650	1,250		3,781		3,500		1,250	0,800	3,722					

SCAVI E BONIFICHE	
STERRO	17,423 m ²
FOSSO	0,340 m ²
RILEVATI	
RILEVATO	6,161 m ²
TERRENO VEGETALE	3,427 m
SOVRASTRUTTURA STRADALE	
STRATO DI USURA	9,941 m
STRATO DI BINDER	9,941 m
STRATO DI BASE	9,941 m
STRATO DI FONDAZIONE	2,211 m ²

SEZIONE N.: 45
 QT. PROGETTO: 846,185
 DIST.PROG.: 880
 DIST.PREC.: 20
 DIST.SUCC.: 20

SCALA 1:200

QT.RIF. 839,739

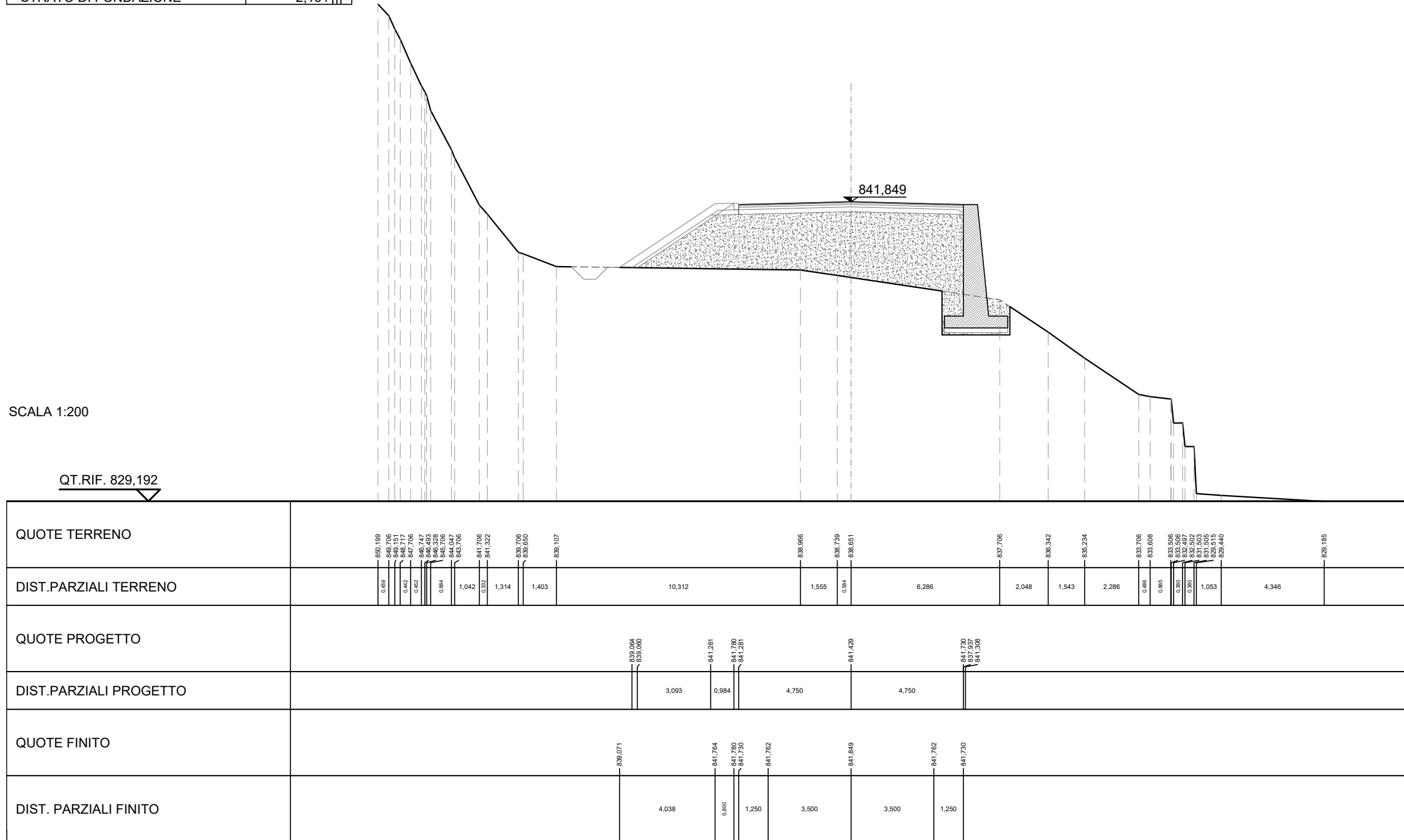


QUOTE TERRENO	861,512	860,645	858,706	857,853	857,708	856,383	854,771	853,706	853,215	851,706	851,469	849,706	848,153	847,706	845,713	845,621	845,561	844,955	844,958	845,008	845,090	843,706	842,087	841,706	840,864	839,706	838,966
DIST.PARZIALI TERRENO	1,789	1,803	2,274	2,129	2,305	1,578	0,827	1,577	1,061	1,560	0,483	1,888	0,041	0,483	0,303	0,083	6,801	3,919	2,550	0,844	1,120	1,642	1,342				
QUOTE PROGETTO										845,616	845,916	845,786	845,416		845,706		846,223	846,553	846,537	845,073	845,074						
DIST.PARZIALI PROGETTO										0,350	0,300	5,191		4,950		0,660			1,593								
QUOTE FINITO										845,916	845,786	845,836	845,920		846,185		846,420	846,503	846,553	846,537	845,073	845,074					
DIST. PARZIALI FINITO										0,550	1,250	3,941		3,500		1,250			2,185								

SCAVI E BONIFICHE	
FOSSO	0,528 m ²
SCAVO A SEZIONE OBBLIGATA	3,971 m ²
RILEVATI	
RILEVATO	33,273 m ²
TERRENO VEGETALE	5,654 m
SOVRASTRUTTURA STRADALE	
STRATO DI USURA	9,500 m
STRATO DI BINDER	9,500 m
STRATO DI BASE	9,281 m
STRATO DI FONDAZIONE	2,161 m ²

SEZIONE N.: 51
 QT. PROGETTO: 841,849
 DIST.PROG.: 1000
 DIST.PREC.: 20
 DIST.SUCC.: 20

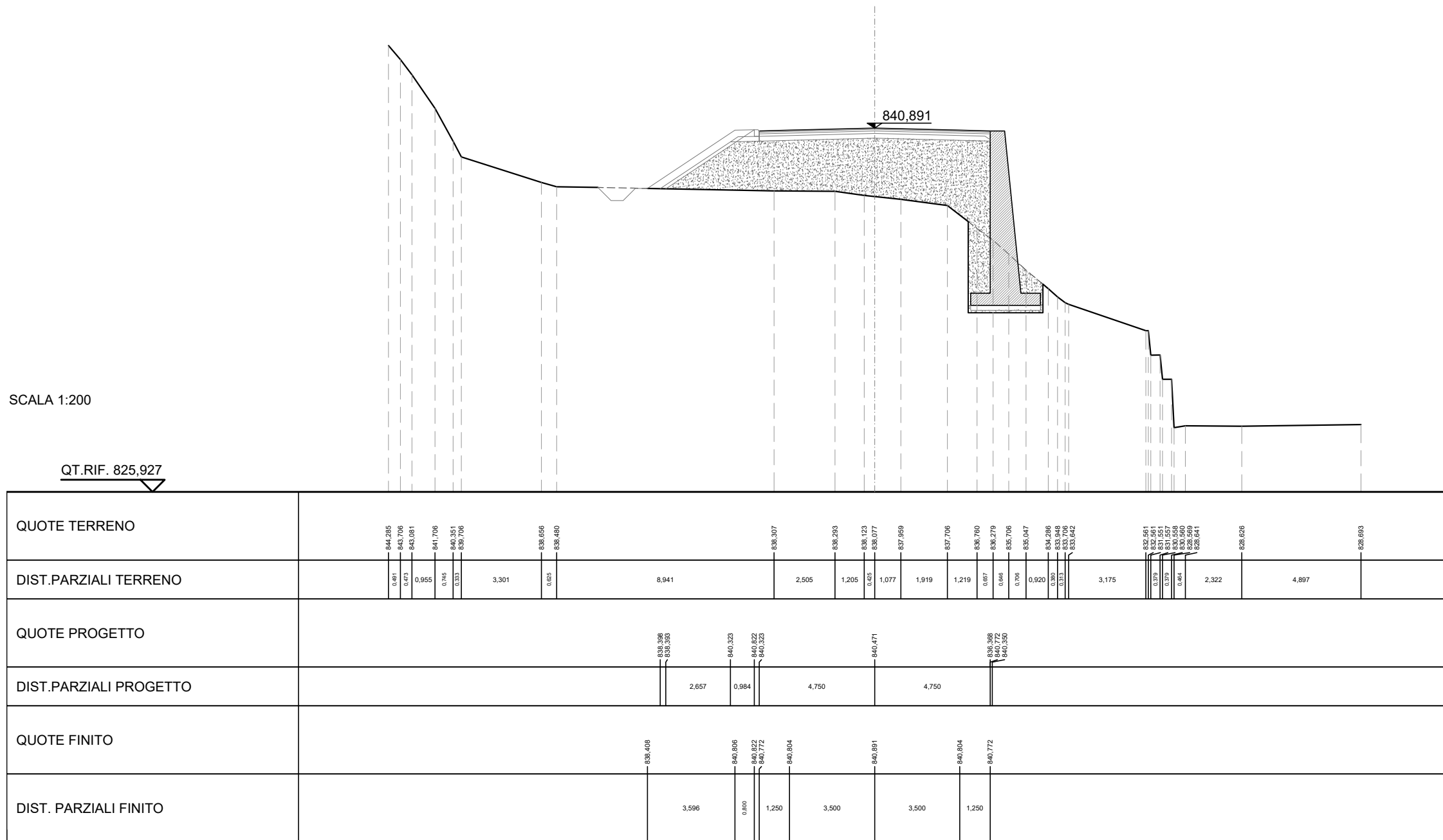
SCALA 1:200



SCAVI E BONIFICHE	
FOSSO	0,539 m ²
SCAVO A SEZIONE OBBLIGATA	5,571 m ²
RILEVATI	
RILEVATO	29,461 m ²
TERRENO VEGETALE	5,122 m
SOVRASTRUTTURA STRADALE	
STRATO DI USURA	9,500 m
STRATO DI BINDER	9,500 m
STRATO DI BASE	9,281 m
STRATO DI FONDAZIONE	2,161 m ²

SEZIONE N.: 52
 QT. PROGETTO: 840,891
 DIST.PROG.: 1020
 DIST.PREC.: 20
 DIST.SUCC.: 20

SCALA 1:200

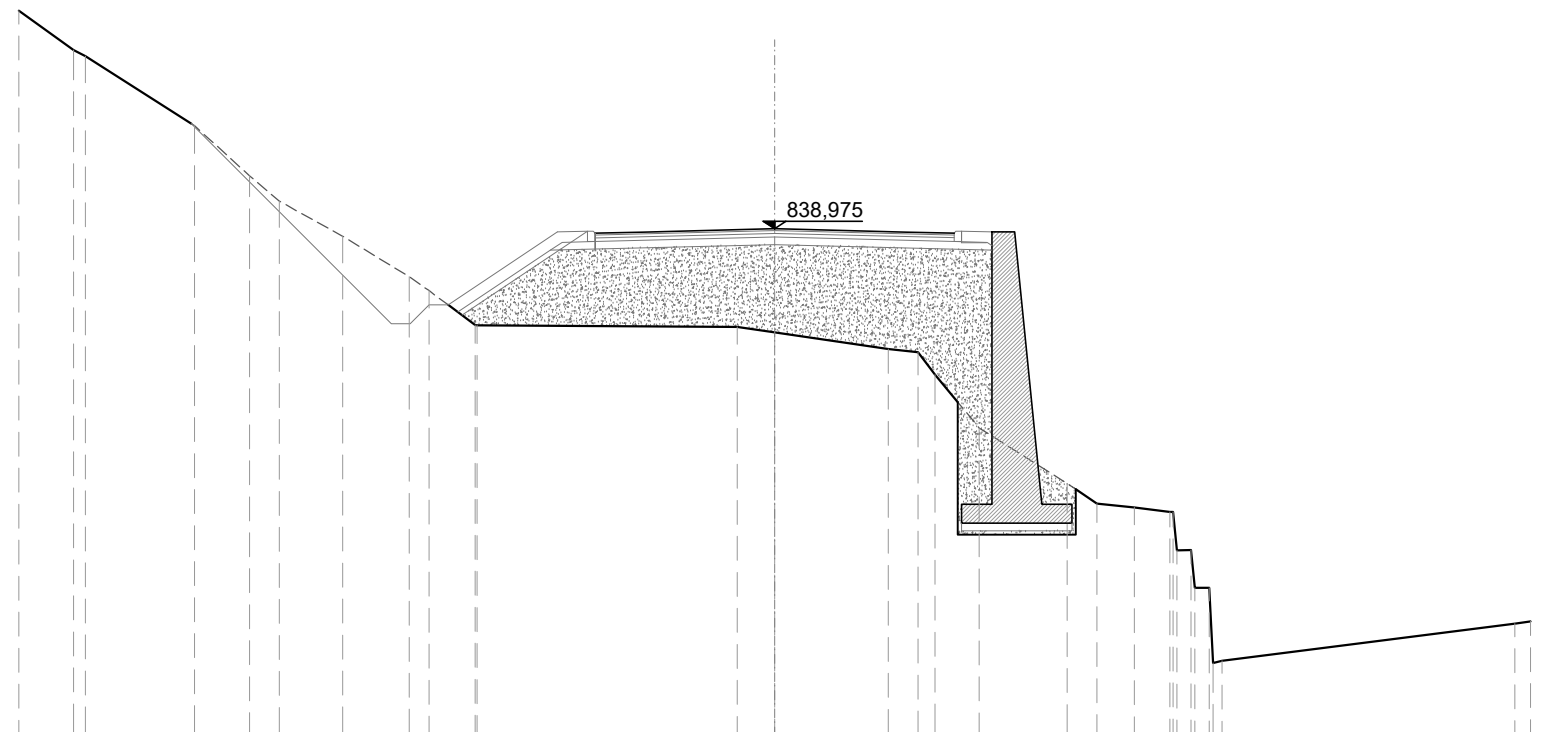


SCAVI E BONIFICHE	
FOSSO	4,223 m ²
SCAVO A SEZIONE OBBLIGATA	5,264 m ²
RILEVATI	
RILEVATO	33,828 m ²
TERRENO VEGETALE	5,071 m
SOVRASTRUTTURA STRADALE	
STRATO DI USURA	9,500 m
STRATO DI BINDER	9,500 m
STRATO DI BASE	9,500 m
STRATO DI FONDAZIONE	2,391 m ²

SEZIONE N.: 54
 QT. PROGETTO: 838,975
 DIST.PROG.: 1060
 DIST.PREC.: 20
 DIST.SUCC.: 20

SCALA 1:200

QT.RIF. 825,617

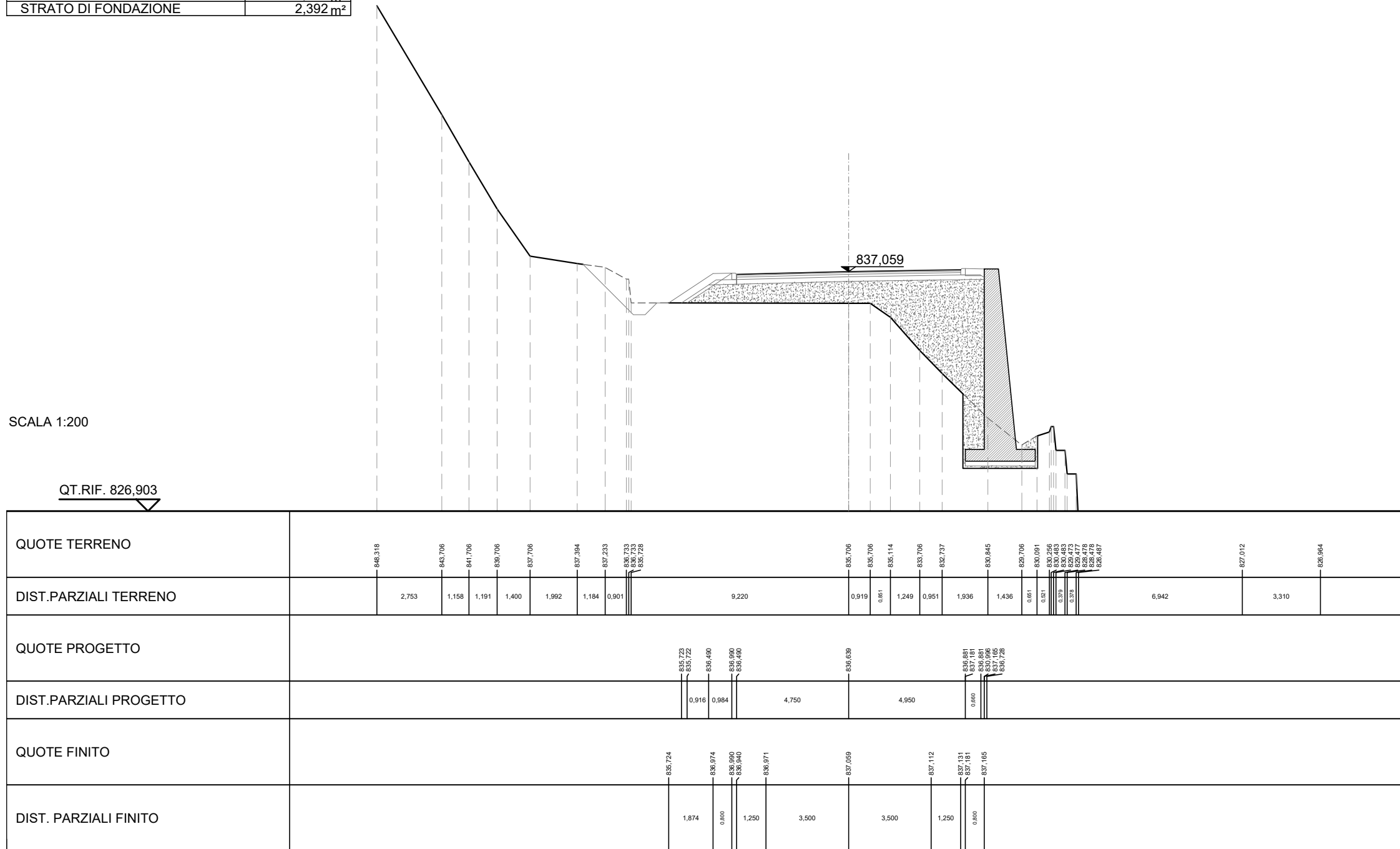


QUOTE TERRENO	844,749	843,706	840,378	838,777	837,706	837,340	836,433	836,422	836,376	836,233	835,797	835,706	835,120	833,706	832,240	831,706	831,601	831,480	831,460	830,473	828,475	827,485	827,548	826,529	826,586							
DIST.PARZIALI TERRENO	1,450	0,315	2,886	1,458	0,787	1,679	1,758	0,933	1,224	6,886	0,988	3,012	0,781	0,641	1,170	2,322	0,794	0,984	0,942	0,378	0,378	0,378	0,378	0,378	0,378	0,378	0,378	7,755	0,487	0,487		
QUOTE PROGETTO							836,775	836,652	836,407	836,906	836,407	836,555	836,887	836,975	836,888	836,857	836,907	836,857	836,857	836,857	836,857	836,857	836,857	836,857	836,857	836,857						
DIST.PARZIALI PROGETTO							2,335	0,984	4,750	4,950	0,660	0,660	0,660	0,660	0,660	0,660	0,660	0,660	0,660	0,660	0,660	0,660	0,660	0,660	0,660	0,660						
QUOTE FINITO							836,964	836,890	836,906	836,906	836,906	836,887	836,975	836,888	836,857	836,907	836,857	836,857	836,857	836,857	836,857	836,857	836,857	836,857	836,857	836,857	836,857					
DIST. PARZIALI FINITO							2,887	0,800	1,250	3,500	3,500	1,250	0,800	0,800	0,800	0,800	0,800	0,800	0,800	0,800	0,800	0,800	0,800	0,800	0,800	0,800						

SCAVI E BONIFICHE	
FOSSO	1,925 m ²
SCAVO A SEZIONE OBBLIGATA	4,794 m ²
RILEVATI	
RILEVATO	23,125 m ²
TERRENO VEGETALE	3,853 m
SOVRASTRUTTURA STRADALE	
STRATO DI USURA	9,500 m
STRATO DI BINDER	9,500 m
STRATO DI BASE	9,500 m
STRATO DI FONDAZIONE	2,392 m ²

SEZIONE N.: 56
 QT. PROGETTO: 837,059
 DIST.PROG.: 1100
 DIST.PREC.: 20
 DIST.SUCC.: 20

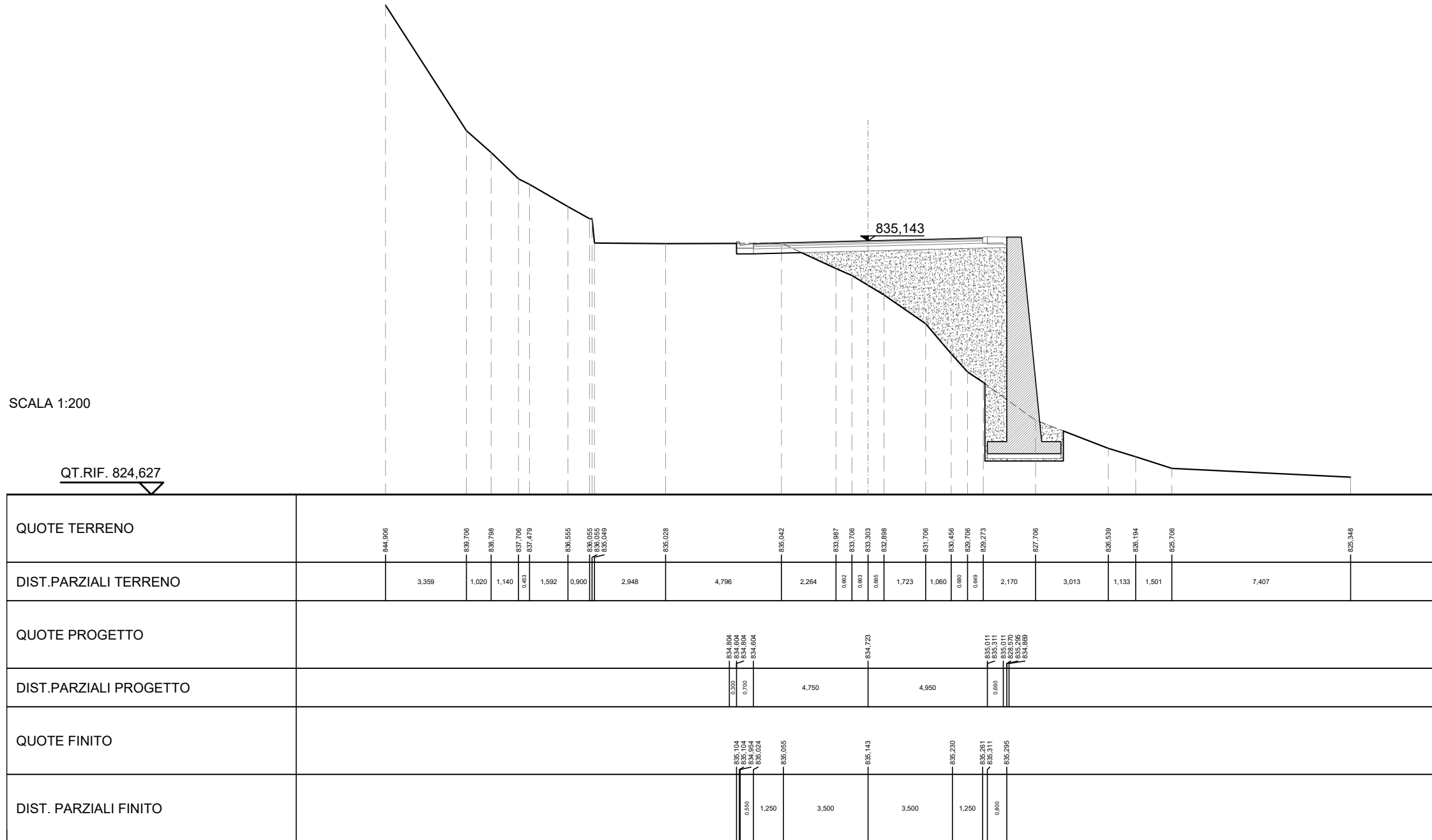
SCALA 1:200



SCAVI E BONIFICHE	
STERRO	1,033 m ²
SCAVO A SEZIONE OBBLIGATA	5,351 m ²
RILEVATI	
RILEVATO	24,319 m ²
TERRENO VEGETALE	0,800 m
SOVRASTRUTTURA STRADALE	
STRATO DI USURA	9,500 m
STRATO DI BINDER	9,500 m
STRATO DI BASE	9,500 m
STRATO DI FONDAZIONE	2,119 m ²

SEZIONE N.: 58
 QT. PROGETTO: 835,143
 DIST.PROG.: 1140
 DIST.PREC.: 20
 DIST.SUCC.: 20

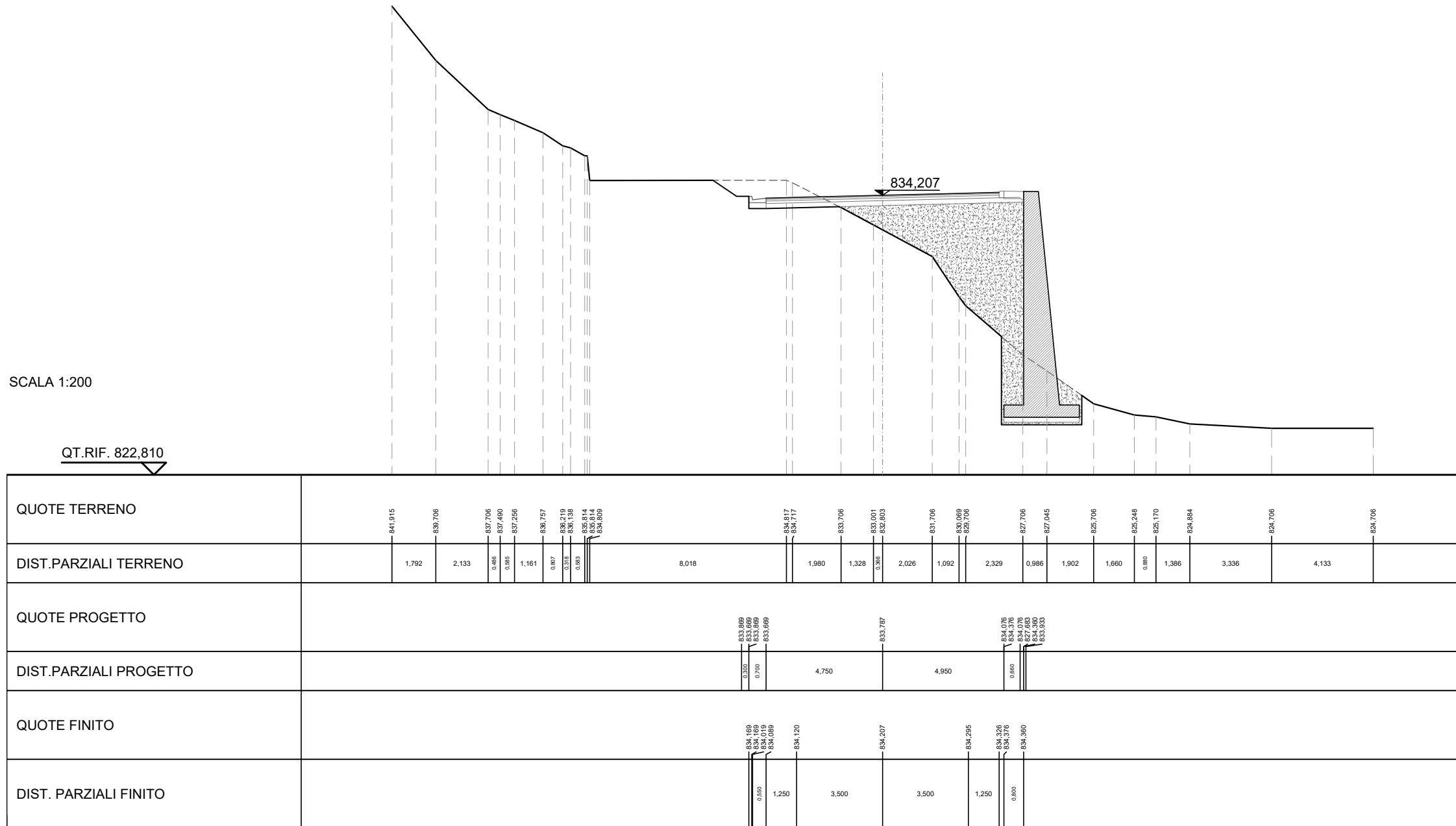
SCALA 1:200



SCAVI E BONIFICHE	
STERRO	3,270 m ²
SCAVO A SEZIONE OBBLIGATA	5,834 m ²
RILEVATI	
RILEVATO	21,366 m ²
TERRENO VEGETALE	0,800 m
SOVRASTRUTTURA STRADALE	
STRATO DI USURA	9,500 m
STRATO DI BINDER	9,500 m
STRATO DI BASE	9,500 m
STRATO DI FONDAZIONE	2,119 m ²

SEZIONE N.: 59
 QT. PROGETTO: 834,207
 DIST.PROG.: 1160
 DIST.PREC.: 20
 DIST.SUCC.: 20

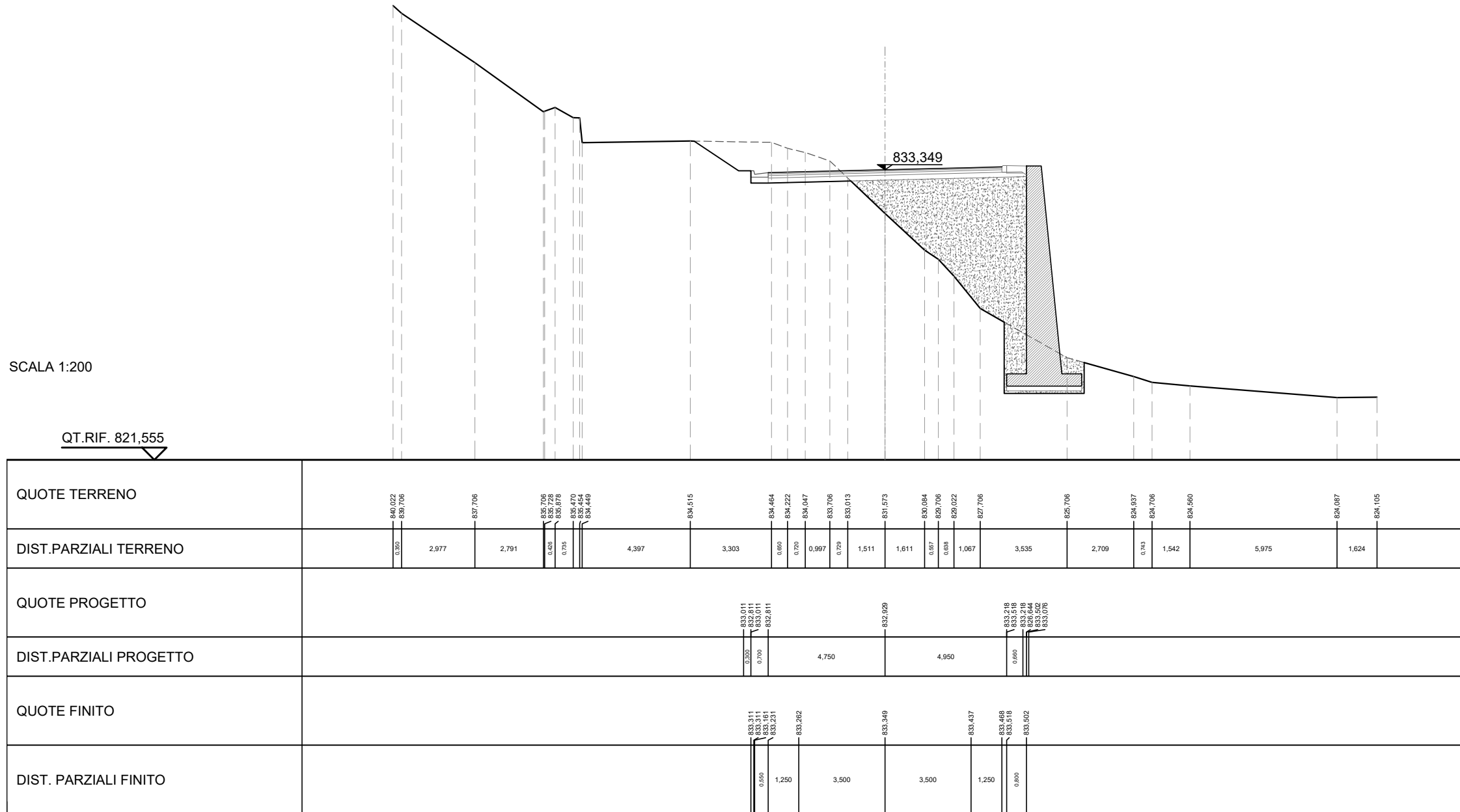
SCALA 1:200



SCAVI E BONIFICHE	
STERRO	5,128 m ²
SCAVO A SEZIONE OBBLIGATA	5,273 m ²
RILEVATI	
RILEVATO	25,119 m ²
TERRENO VEGETALE	0,800 m
SOVRASTRUTTURA STRADALE	
STRATO DI USURA	9,500 m
STRATO DI BINDER	9,500 m
STRATO DI BASE	9,500 m
STRATO DI FONDAZIONE	2,119 m ²

SEZIONE N.: 60
 QT. PROGETTO: 833,349
 DIST.PROG.: 1180
 DIST.PREC.: 20
 DIST.SUCC.: 20

SCALA 1:200

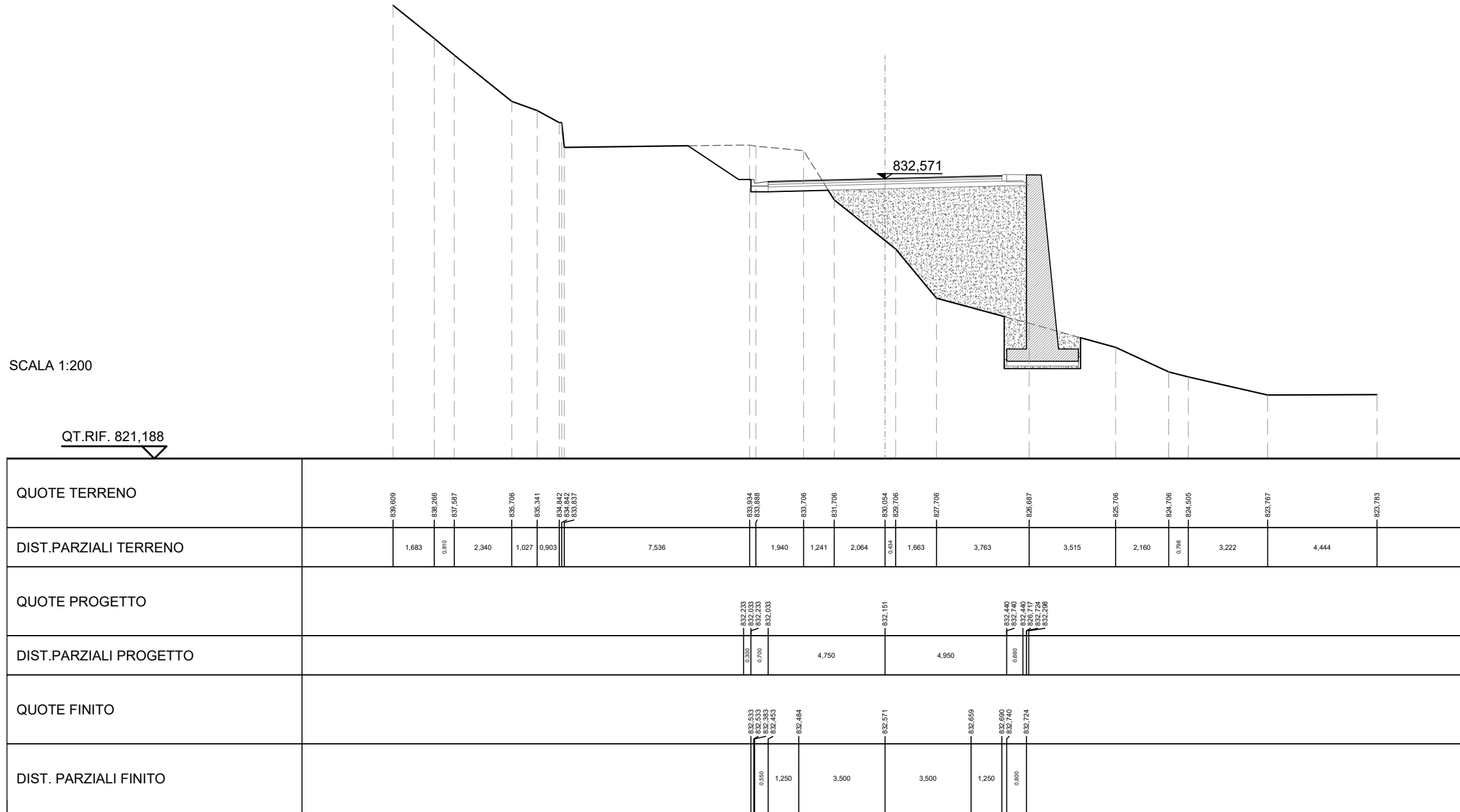


QT.RIF. 821,555

SCAVI E BONIFICHE	
STERRO	5,109 m ²
SCAVO A SEZIONE OBBLIGATA	4,564 m ²
RILEVATI	
RILEVATO	28,446 m ²
TERRENO VEGETALE	0,800 m
SOVRASTRUTTURA STRADALE	
STRATO DI USURA	9,500 m
STRATO DI BINDER	9,500 m
STRATO DI BASE	9,500 m
STRATO DI FONDAZIONE	2,119 m ²

SEZIONE N.: 61
 QT. PROGETTO: 832,571
 DIST.PROG.: 1200
 DIST.PREC.: 20
 DIST.SUCC.: 20

SCALA 1:200

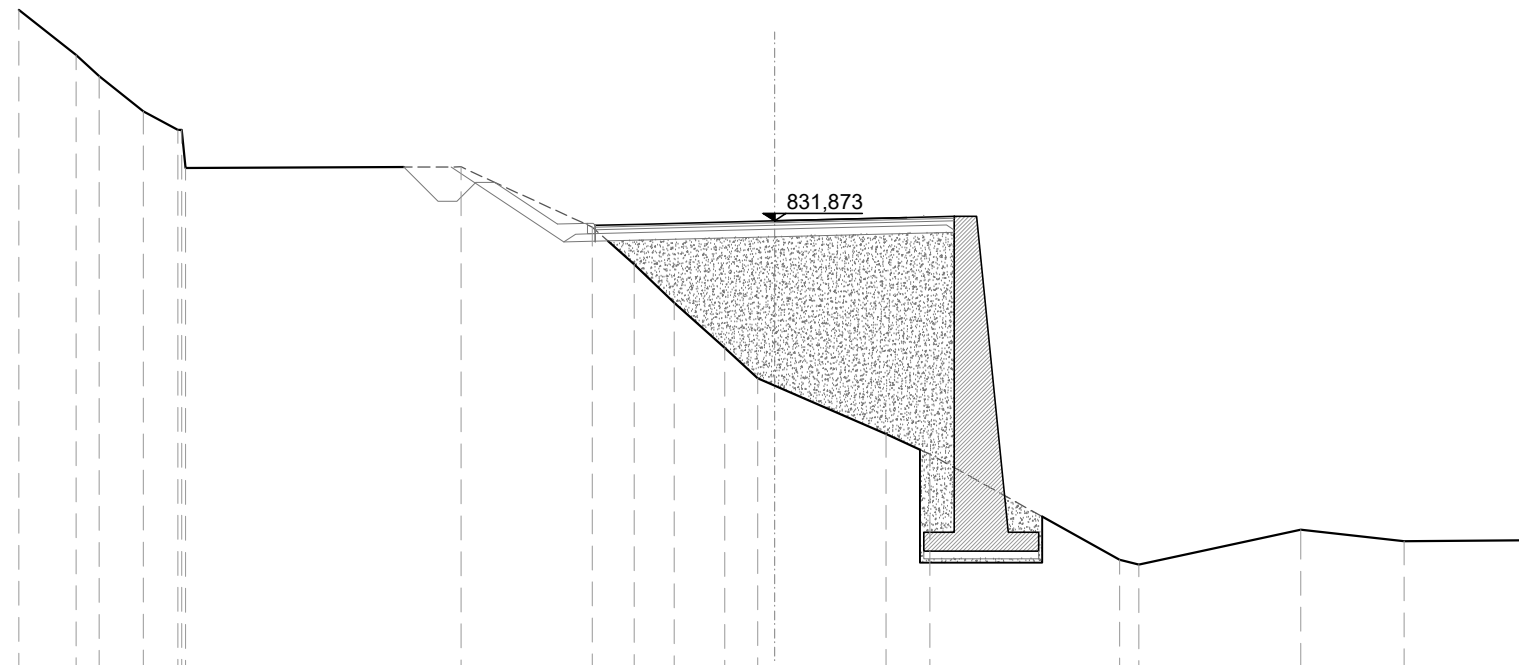


SCAVI E BONIFICHE	
STERRO	1,600 m ²
FOSSO	1,315 m ²
SCAVO A SEZIONE OBBLIGATA	5,408 m ²
RILEVATI	
RILEVATO	33,942 m ²
TERRENO VEGETALE	2,787 m
SOVRASTRUTTURA STRADALE	
STRATO DI USURA	9,500 m
STRATO DI BINDER	9,500 m
STRATO DI BASE	9,297 m
STRATO DI FONDAZIONE	2,023 m ²

SEZIONE N.: 62
 QT. PROGETTO: 831,873
 DIST.PROG.: 1220
 DIST.PREC.: 20
 DIST.SUCC.: 20

SCALA 1:200

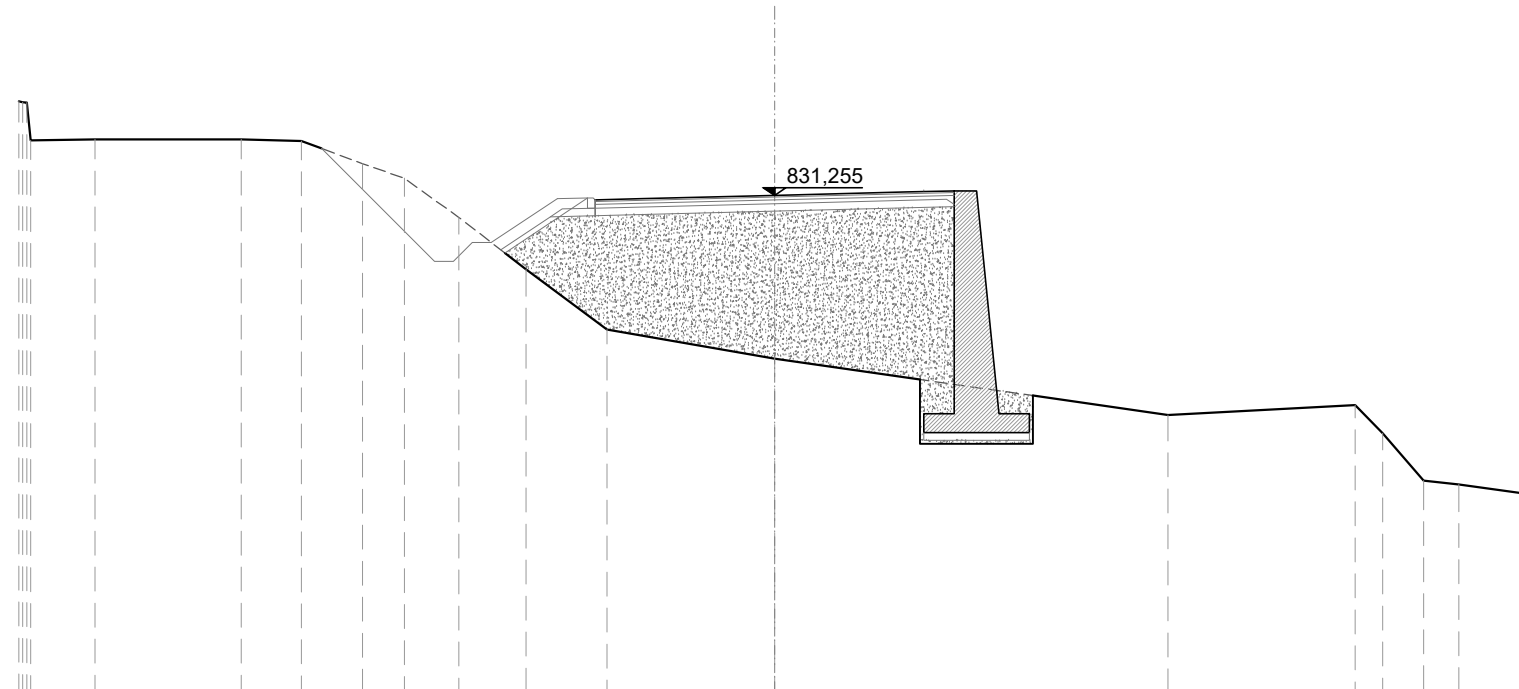
QT.RIF. 819,919



QUOTE TERRENO	837,457	836,265	835,706	834,773	834,280	833,275	833,302	831,706	830,726	828,706	828,514	827,706	827,515	826,233	825,706	822,912	822,782	825,706	823,402	823,427
DIST.PARZIALI TERRENO	1,515	0,811	1,174	0,915	7,285	3,477	1,106	1,059	1,339	0,876	0,441	2,954	1,154	5,026	0,397	4,283	2,736	3,340		
QUOTE PROGETTO							833,301	831,314	831,781	831,781	831,314		831,483		825,348	831,962				
DIST.PARZIALI PROGETTO							2,979	0,564		4,750			4,750							
QUOTE FINITO							832,891	831,789	831,805	831,786		831,873		831,961	831,992					
DIST. PARZIALI FINITO							1,653	0,800	1,250	3,500		3,500		1,250						

SCAVI E BONIFICHE	
FOSSO	3,967 m ²
SCAVO A SEZIONE OBBLIGATA	4,120 m ²
RILEVATI	
RILEVATO	41,248 m ²
TERRENO VEGETALE	2,900 m
SOVRASTRUTTURA STRADALE	
STRATO DI USURA	9,500 m
STRATO DI BINDER	9,500 m
STRATO DI BASE	9,297 m
STRATO DI FONDAZIONE	2,162 m ²

SEZIONE N.: 63
 QT. PROGETTO: 831,255
 DIST.PROG.: 1240
 DIST.PREC.: 20
 DIST.SUCC.: 20



SCALA 1:200

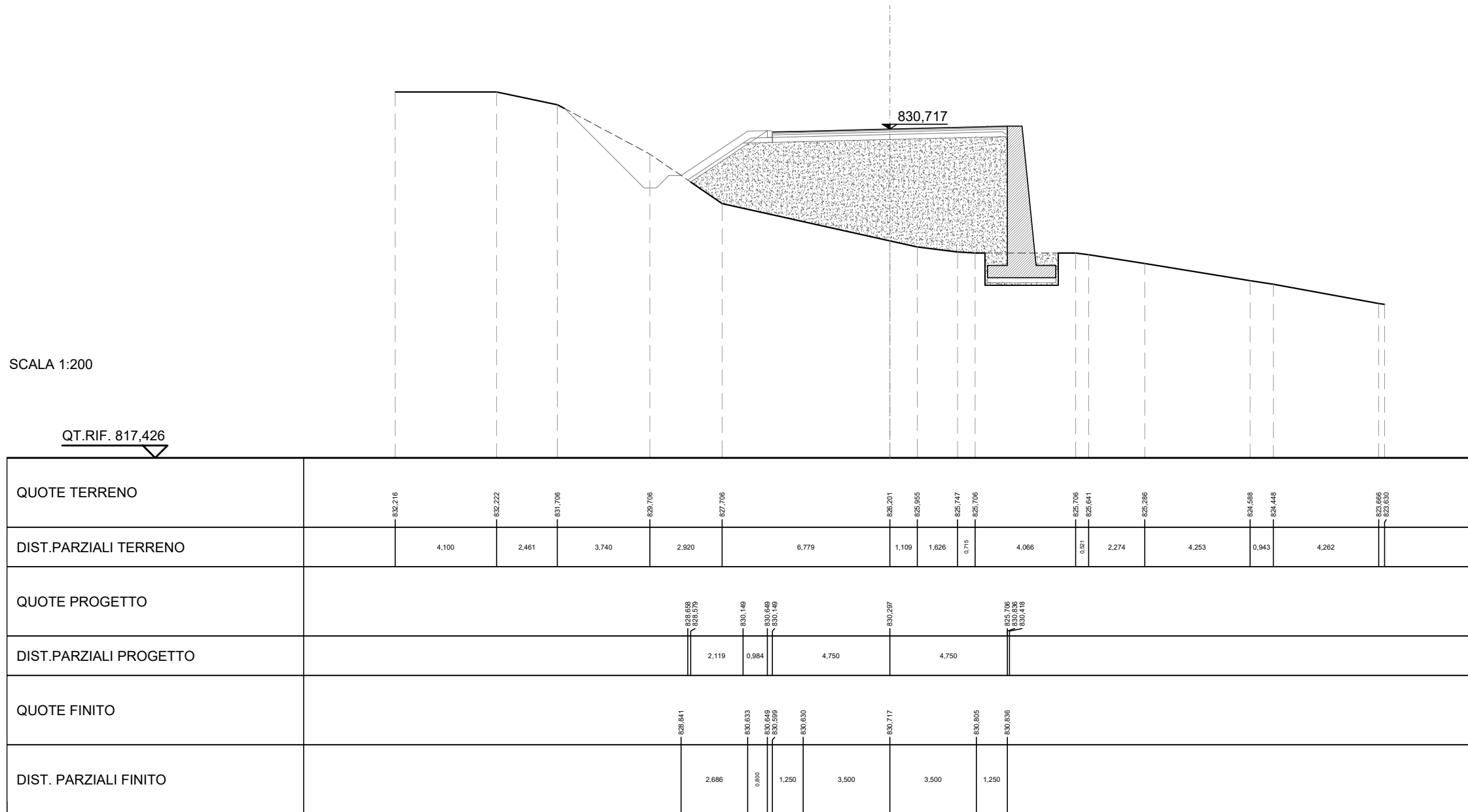
QT.RIF. 818,042

QUOTE TERRENO	833.745 833.713 833.710 832.705	832.732	832.730	832.693	832.090	831.706	830.671	829.291	827.706	826.935	825.444	825.706 824.956	823.706	823.602	823.345
DIST.PARZIALI TERRENO	1,699	3,871	1,590	1,619	1,107	1,441	1,776	2,146	4,431	10,407	4,956	0,728	1,085	0,930	1,894
QUOTE PROGETTO															
DIST.PARZIALI PROGETTO								1,204	0,984	4,750	4,750				
QUOTE FINITO								830.005	831.171	831.187 831.131	831.168	831.255	831.343	831.374	
DIST. PARZIALI FINITO								1,747	0,800	1,250	3,500	3,500	1,250		

SCAVI E BONIFICHE	
FOSSO	3,533 m ²
SCAVO A SEZIONE OBBLIGATA	3,851 m ²
RILEVATI	
RILEVATO	45,181 m ²
TERRENO VEGETALE	4,029 m
SOVRASTRUTTURA STRADALE	
STRATO DI USURA	9,500 m
STRATO DI BINDER	9,500 m
STRATO DI BASE	9,297 m
STRATO DI FONDAZIONE	2,162 m ²

SEZIONE N.: 64
 QT. PROGETTO: 830,717
 DIST.PROG.: 1260
 DIST.PREC.: 20
 DIST.SUCC.: 20

SCALA 1:200

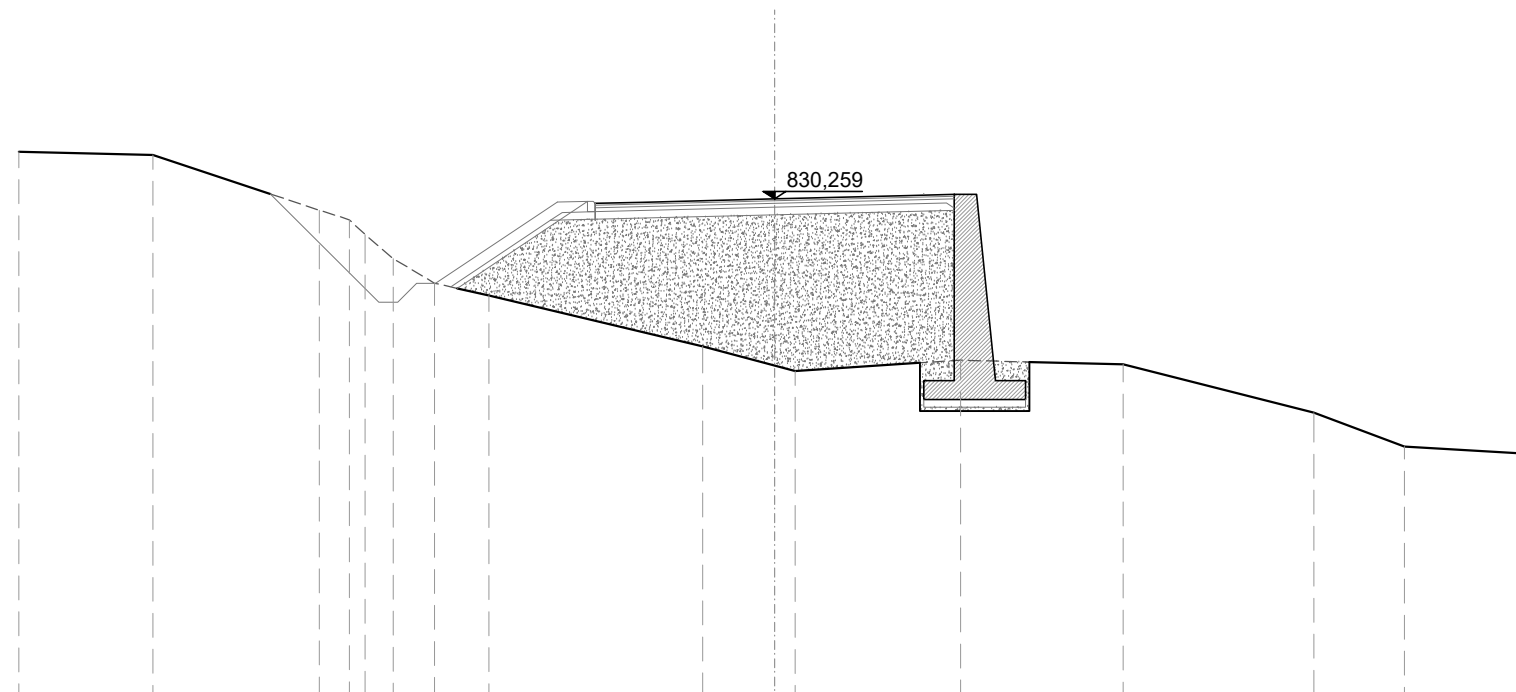


SCAVI E BONIFICHE	
FOSSO	3,621 m ²
SCAVO A SEZIONE OBBLIGATA	3,794 m ²
RILEVATI	
RILEVATO	41,679 m ²
TERRENO VEGETALE	4,674 m
SOVRASTRUTTURA STRADALE	
STRATO DI USURA	9,500 m
STRATO DI BINDER	9,500 m
STRATO DI BASE	9,297 m
STRATO DI FONDAZIONE	2,162 m ²

SEZIONE N.: 65
 QT. PROGETTO: 830,259
 DIST.PROG.: 1280
 DIST.PREC.: 20
 DIST.SUCC.: 20

SCALA 1:200

QT.RIF. 817,010



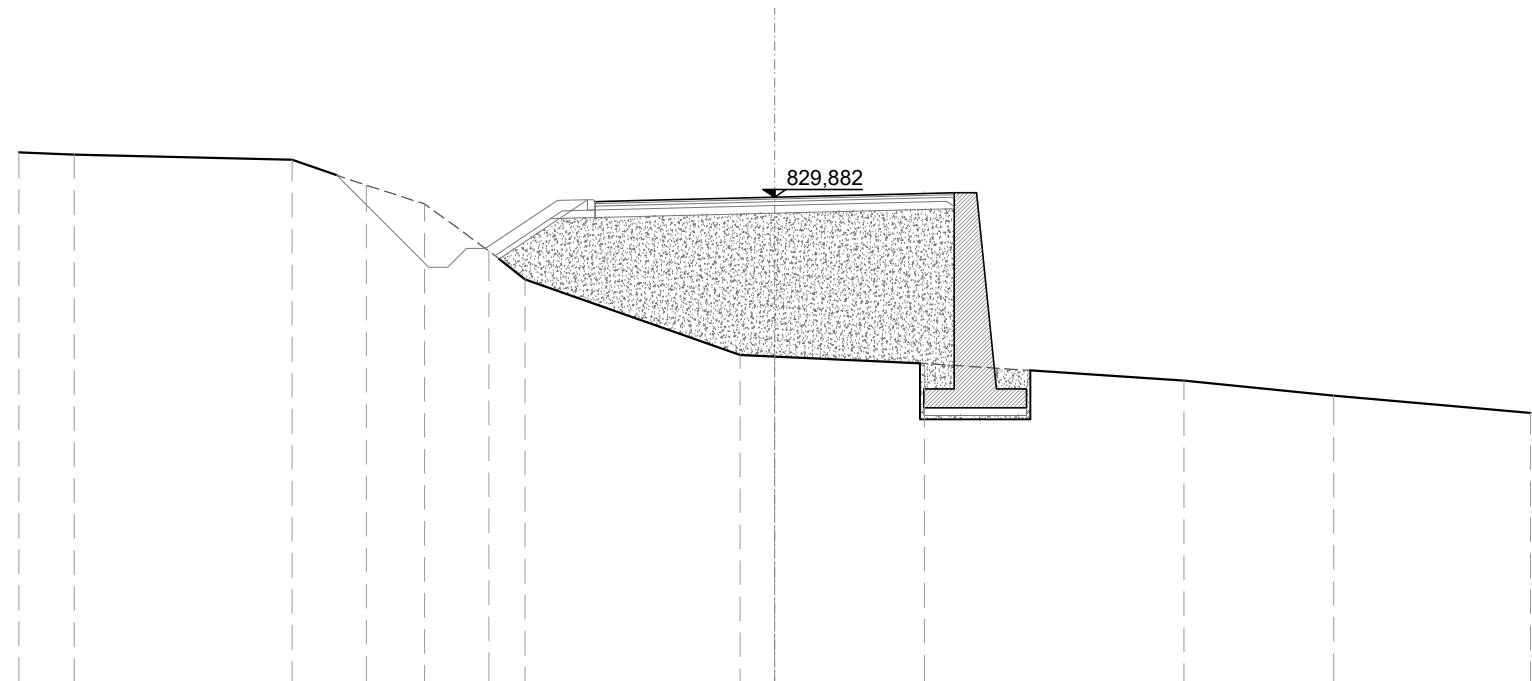
QUOTE TERRENO	811,603	811,424	829,960	828,706	829,315	828,677	828,030	827,706	826,361	825,853	825,706	825,993	825,881	824,606	823,706	823,517
DIST.PARZIALI TERRENO	3,555	4,399	0,800	0,444	0,798	1,100	1,431	5,665	1,897	0,948	4,375	4,302	5,048	2,392	3,335	
QUOTE PROGETTO							827,934	827,894	829,691	830,191	830,141	829,691	829,839	825,981	830,378	829,960
DIST.PARZIALI PROGETTO							2,459	0,984	4,750		4,750					
QUOTE FINITO							828,025	830,175	830,191	830,141	830,172	830,259	830,347	830,378		
DIST. PARZIALI FINITO							3,223	0,800	1,250	3,500	3,500	1,250				

SCAVI E BONIFICHE	
FOSSO	3,178 m ²
SCAVO A SEZIONE OBBLIGATA	3,893 m ²
RILEVATI	
RILEVATO	38,243 m ²
TERRENO VEGETALE	3,085 m
SOVRASTRUTTURA STRADALE	
STRATO DI USURA	9,500 m
STRATO DI BINDER	9,500 m
STRATO DI BASE	9,297 m
STRATO DI FONDAZIONE	2,162 m ²

SEZIONE N.: 66
 QT. PROGETTO: 829,882
 DIST.PROG.: 1300
 DIST.PREC.: 20
 DIST.SUCC.: 20

SCALA 1:200

QT.RIF. 817,038



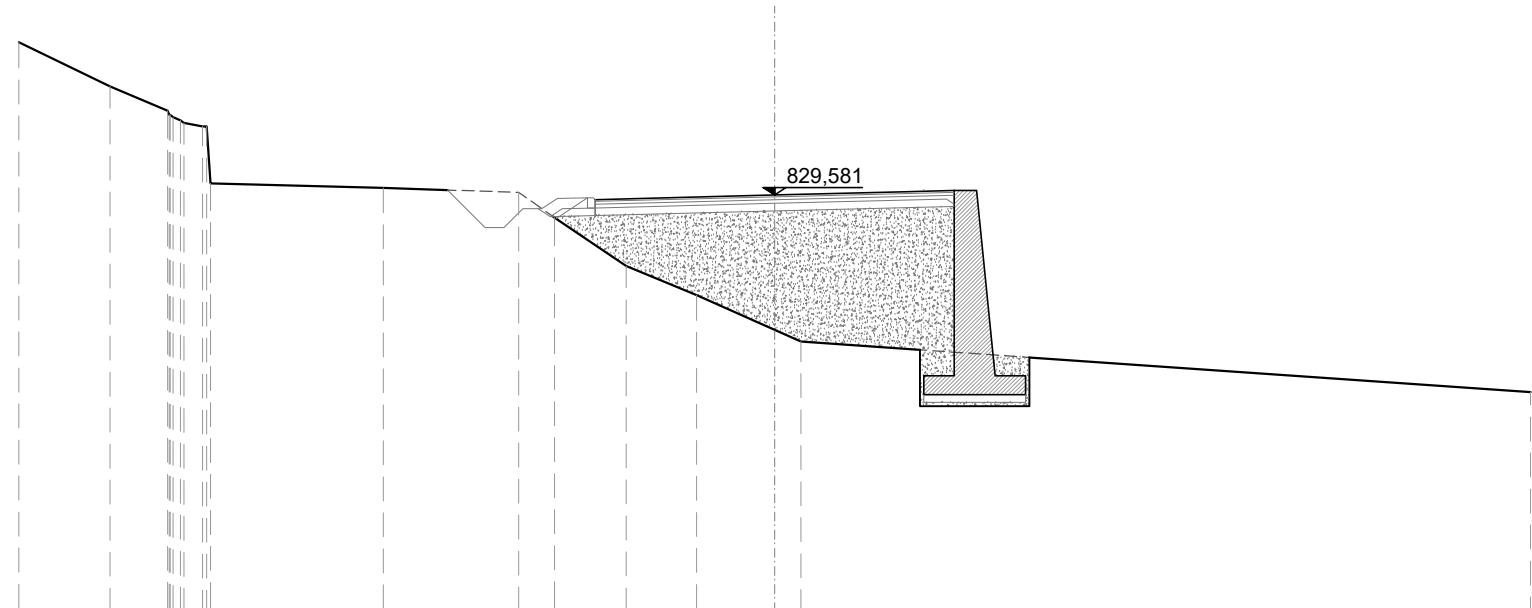
QUOTE TERRENO	831,066	831,013	830,870	830,196	829,706	828,465	827,706	825,710	825,665	825,485	825,030	824,630	824,177
DIST.PARZIALI TERRENO	1,472	5,762	1,967	1,536	1,701	0,965	5,688	0,910	3,964	6,869	3,961	5,206	
QUOTE PROGETTO						829,336	829,251	829,313	829,913	829,513	829,402	829,433	830,000
DIST.PARZIALI PROGETTO						1,357	0,984	4,750	4,750			1,250	
QUOTE FINITO						829,529	829,797	829,913	829,763	829,794	829,982	829,969	830,000
DIST. PARZIALI FINITO						1,901	0,800	1,250	3,500	3,500		1,250	

SCAVI E BONIFICHE	
STERRO	0,017 m ²
FOSSO	1,383 m ²
SCAVO A SEZIONE OBBLIGATA	3,857 m ²
RILEVATI	
RILEVATO	27,920 m ²
TERRENO VEGETALE	1,292 m
SOVRASTRUTTURA STRADALE	
STRATO DI USURA	9,500 m
STRATO DI BINDER	9,500 m
STRATO DI BASE	9,297 m
STRATO DI FONDAZIONE	2,138 m ²

SEZIONE N.: 67
 QT. PROGETTO: 829,581
 DIST.PROG.: 1320
 DIST.PREC.: 20
 DIST.SUCC.: 20

SCALA 1:200

QT.RIF. 818,611

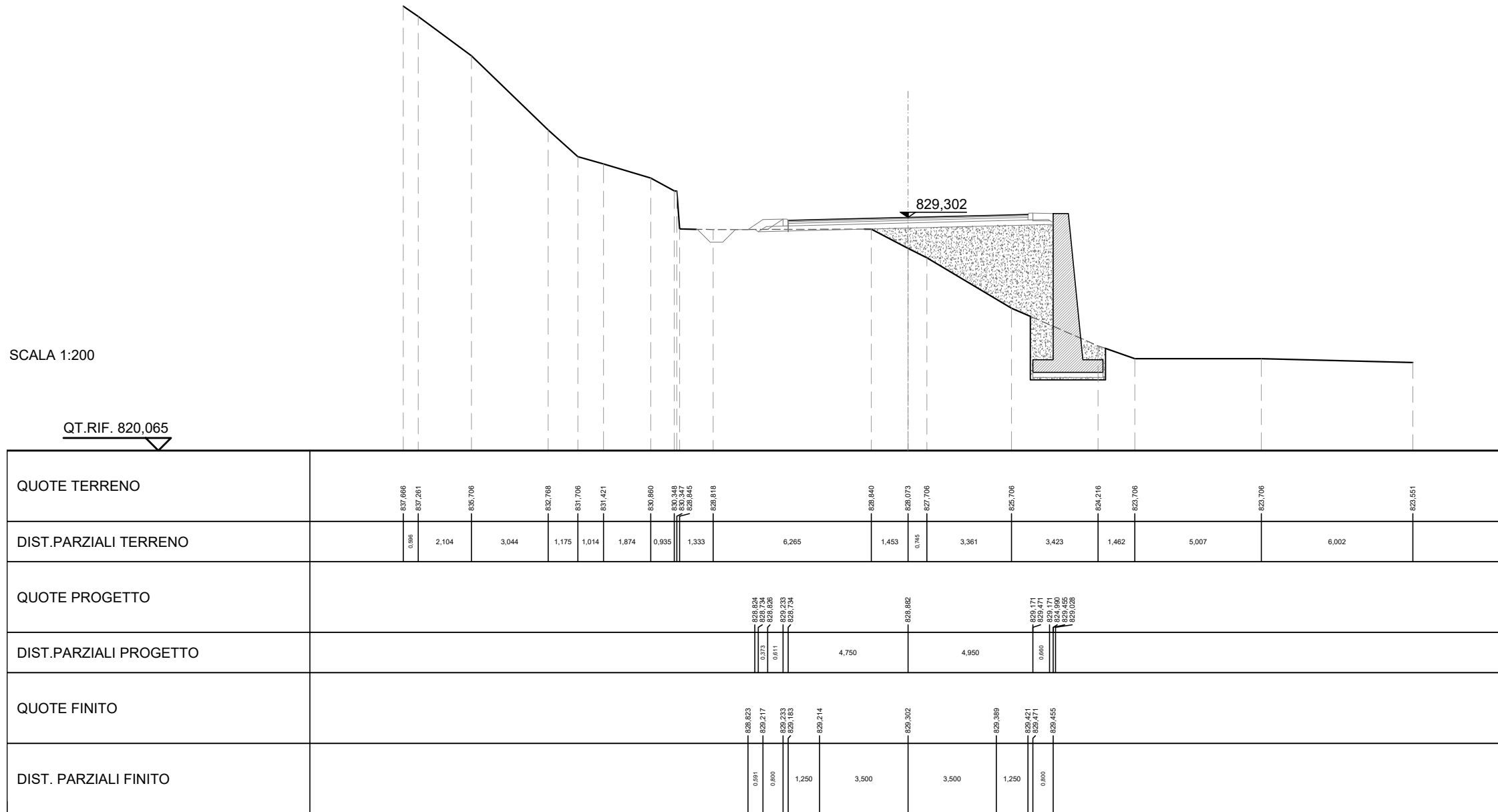


QUOTE TERRENO	830,625	832,452	831,814	831,706	831,646	831,555	831,397	831,395	829,893	828,770	829,654	828,984	827,706	826,936	826,018	825,706	824,367
DIST.PARZIALI TERRENO	2,419	1,524	0,492			4,574				3,585	0,944	1,895	1,866	2,062	0,701		19,299
QUOTE PROGETTO											829,659	829,512	829,512	829,512	829,161		825,425
DIST.PARZIALI PROGETTO											0,969	0,833		4,750		4,750	
QUOTE FINITO											829,223	829,496	829,512	829,462	829,493	829,581	829,668
DIST. PARZIALI FINITO											0,410	0,800		1,250		3,500	

SCAVI E BONIFICHE	
STERRO	0,197 m ²
FOSSO	0,499 m ²
SCAVO A SEZIONE OBBLIGATA	4,586 m ²
RILEVATI	
RILEVATO	15,543 m ²
TERRENO VEGETALE	2,311 m
SOVRASTRUTTURA STRADALE	
STRATO DI USURA	9,500 m
STRATO DI BINDER	9,500 m
STRATO DI BASE	9,500 m
STRATO DI FONDAZIONE	2,335 m ²

SEZIONE N.: 68
 QT. PROGETTO: 829,302
 DIST.PROG.: 1340
 DIST.PREC.: 20
 DIST.SUCC.: 20

SCALA 1:200

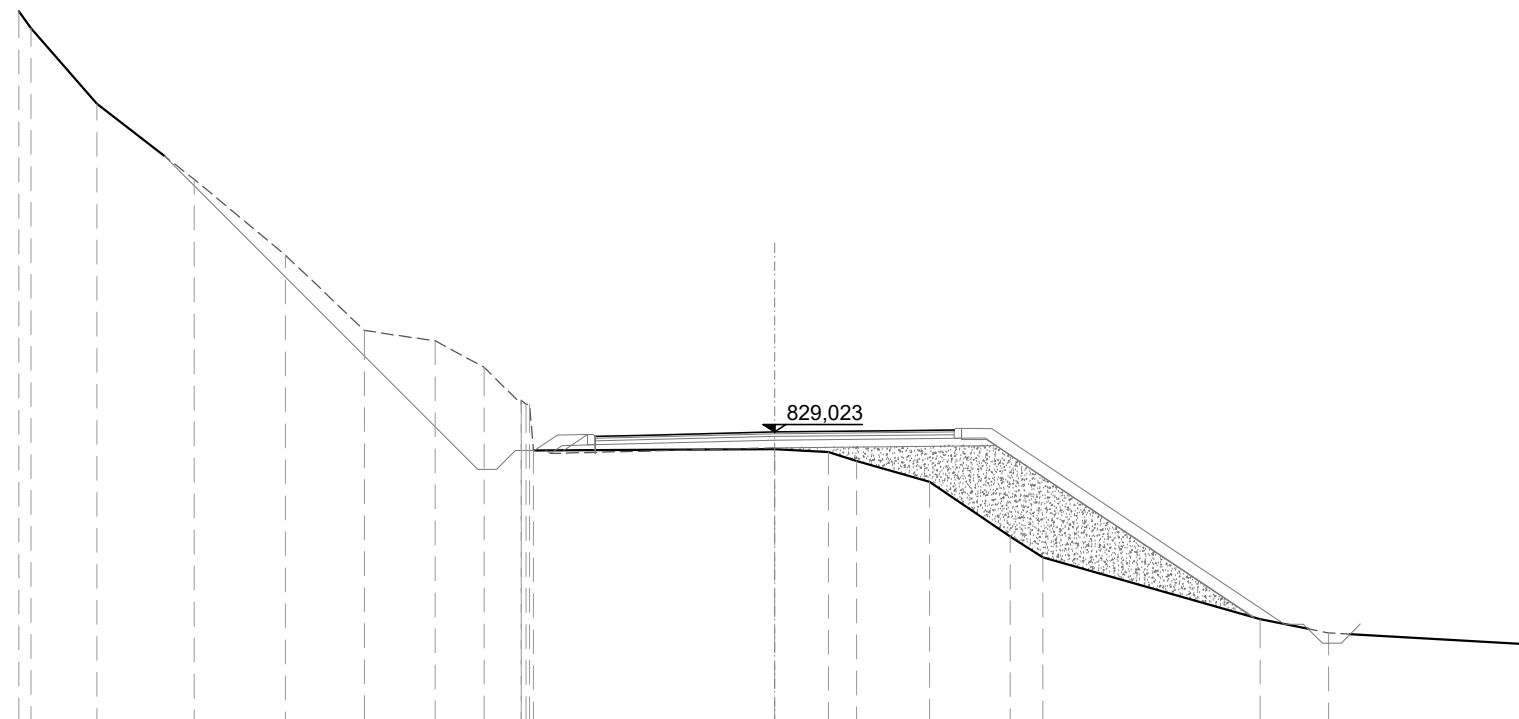


SCAVI E BONIFICHE	
STERRO	0,170 m ²
FOSSO	10,969 m ²
RILEVATI	
RILEVATO	13,263 m ²
TERRENO VEGETALE	11,643 m
SOVRASTRUTTURA STRADALE	
STRATO DI USURA	9,500 m
STRATO DI BINDER	9,500 m
STRATO DI BASE	9,500 m
STRATO DI FONDAZIONE	2,341 m ²

SEZIONE N.: 69
 QT. PROGETTO: 829,023
 DIST.PROG.: 1360
 DIST.PREC.: 20
 DIST.SUCC.: 20

SCALA 1:200

QT.RIF. 821,278



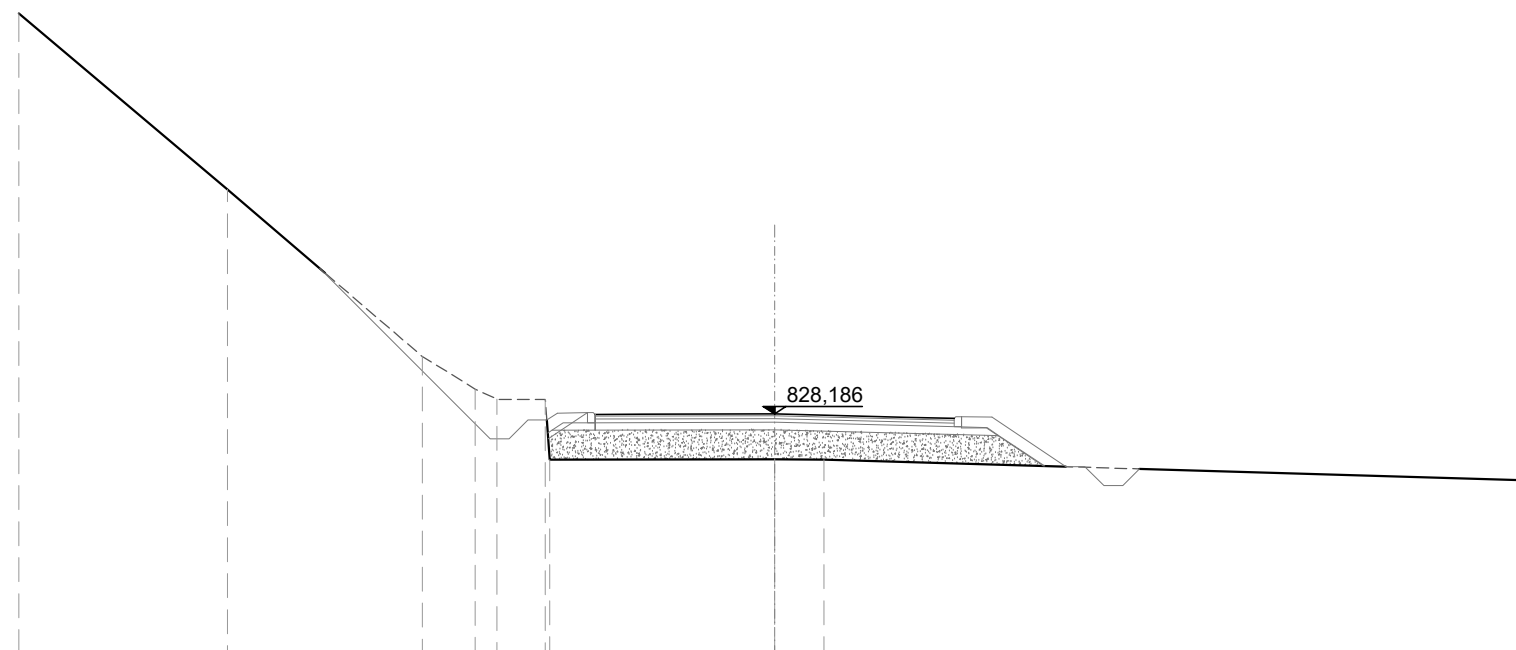
QUOTE TERRENO	826.154 826.706	827.706	825.706	823.706	821.706	821.435	820.734	829.762 829.755 829.755 826.532	826.967	828.484 826.255	827.706	826.257 825.706	824.069	823.706	823.402		
DIST.PARZIALI TERRENO	0.33	1,742	2,582	2,407	2,091	1,873	1,296	0,986	6,377	1,429	0,741	1,936	2,131	0,863	5,751	1,812	5,338
QUOTE PROGETTO								828.534 828.455 828.537 828.954 828.426	828.003			828.922 828.122 828.822 828.064	824.125 824.113				
DIST.PARZIALI PROGETTO								0,358 0,678	4,750		4,950	0,660	6,778				
QUOTE FINITO								826.532 826.938 826.954 826.954 826.935	826.023		826.059	826.072 826.122 826.106	823.939				
DIST. PARZIALI FINITO								0,668 0,800	1,250	3,500	3,500	1,250	0,800	7,746			

SCAVI E BONIFICHE	
FOSSO	3,503 m ²
RILEVATI	
RILEVATO	9,956 m ²
TERRENO VEGETALE	4,293 m
SOVRASTRUTTURA STRADALE	
STRATO DI USURA	9,500 m
STRATO DI BINDER	9,500 m
STRATO DI BASE	9,500 m
STRATO DI FONDAZIONE	2,387 m ²

SEZIONE N.: 72
 QT. PROGETTO: 828,186
 DIST.PROG.: 1420
 DIST.PREC.: 20
 DIST.SUCC.: 20

SCALA 1:200

QT.RIF. 821,738



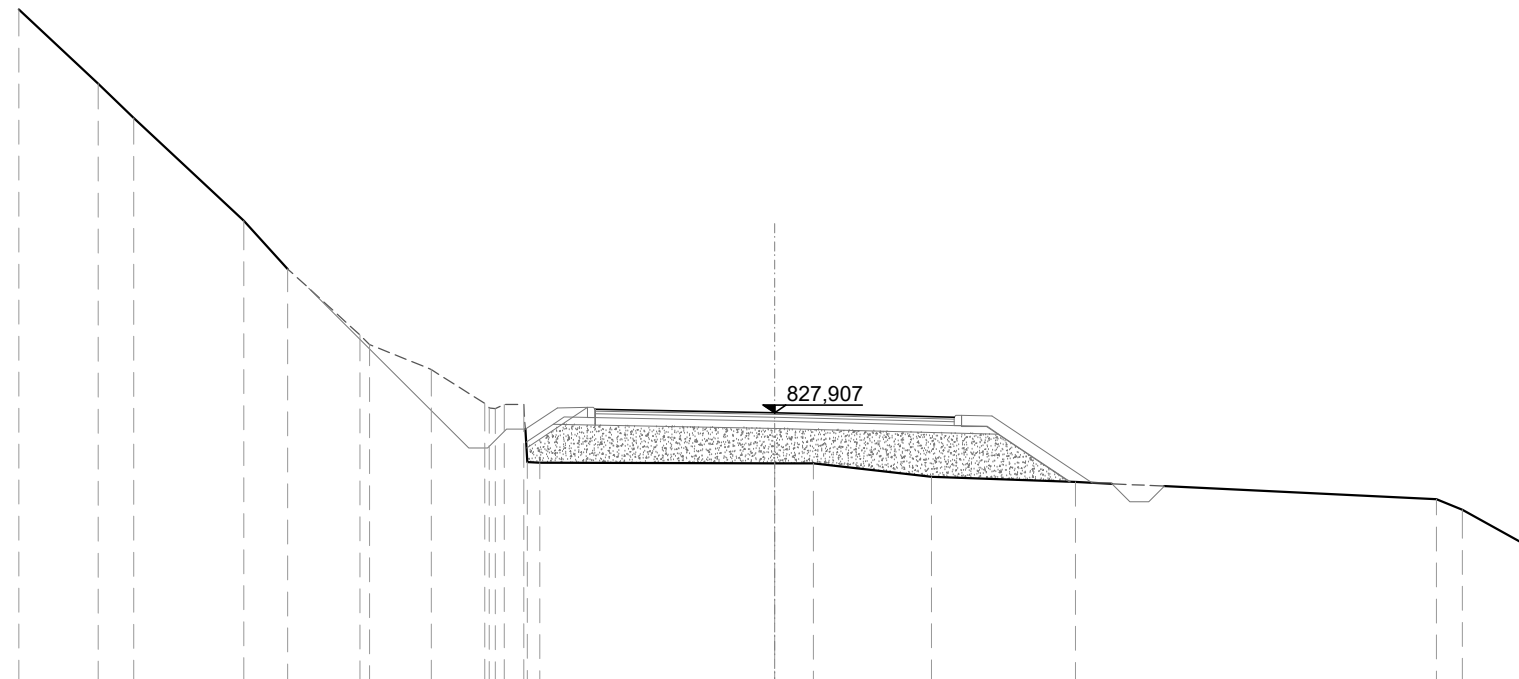
QUOTE TERRENO	828,784	834,122	829,706	828,845	828,575	828,570	828,982	828,984	828,982	828,429						
DIST.PARZIALI TERRENO	5,526	5,157	1,397	0,576	1,276	5,952	1,306	18,694								
QUOTE PROGETTO						827,681	827,552	827,754	827,917	828,117	827,817	827,618	828,810	828,809		
DIST.PARZIALI PROGETTO						0,943	4,750	4,950	0,660	0,235	1,186					
QUOTE FINITO						828,036	828,210	828,226	828,176	828,179	828,186	828,099	828,087	828,117	828,101	828,792
DIST. PARZIALI FINITO						0,800	1,250	3,500	3,500	1,250	0,800	1,962				

SCAVI E BONIFICHE	
FOSSO	4,154 m ²
RILEVATI	
RILEVATO	13,932 m ²
TERRENO VEGETALE	5,807 m
SOVRASTRUTTURA STRADALE	
STRATO DI USURA	9,500 m
STRATO DI BINDER	9,500 m
STRATO DI BASE	9,500 m
STRATO DI FONDAZIONE	2,378 m ²

SEZIONE N.: 73
 QT. PROGETTO: 827,907
 DIST.PROG.: 1440
 DIST.PREC.: 20
 DIST.SUCC.: 20

SCALA 1:200

QT.RIF. 820,656

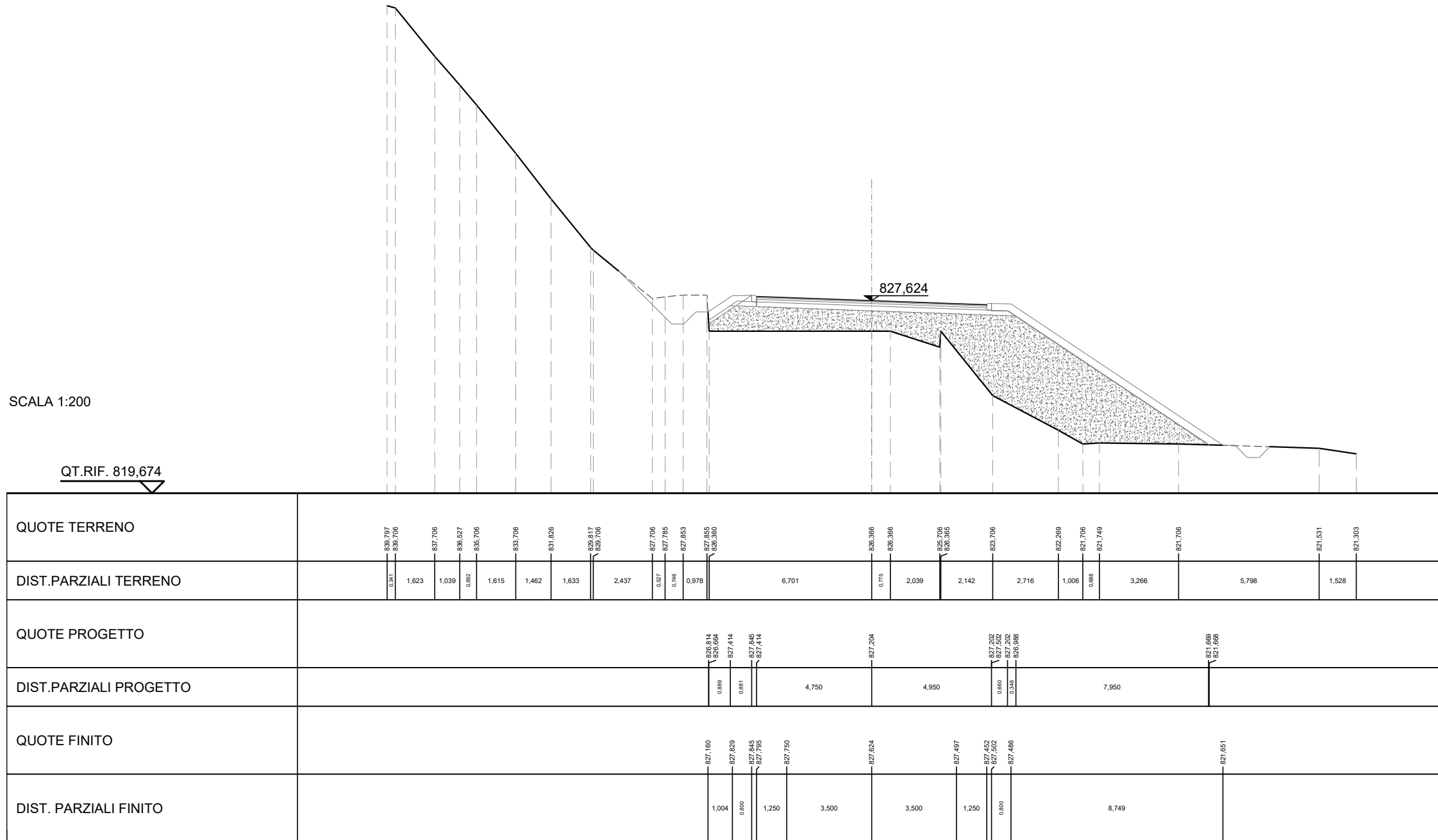


QUOTE TERRENO	826,572	826,612	826,706	826,985	827,706	828,080	828,706	829,048	828,146	828,016	828,122	828,603	828,585	826,567	826,564	826,207	826,073	825,617	825,335	824,340		
DIST.PARZIALI TERRENO	2,099	0,943	2,911	1,166	1,914	1,631	1,419	0,914	0,330	6,208	1,029	3,128	3,809	9,550	0,986	1,799						
QUOTE PROGETTO									827,123	826,973	827,599	828,048	827,596	827,487			827,538	827,538	827,538	827,339	826,078	826,077
DIST.PARZIALI PROGETTO									0,704	0,908	4,750	4,950	1,864									
QUOTE FINITO									827,469	828,032	828,048	827,996	827,974	827,907			827,820	827,788	827,838	827,822	828,032	
DIST. PARZIALI FINITO									0,845	0,800	1,250	3,500	3,500	1,250			0,800	2,655				

SCAVI E BONIFICHE	
FOSSO	2,573 m ²
RILEVATI	
RILEVATO	35,936 m ²
TERRENO VEGETALE	13,323 m
SOVRASTRUTTURA STRADALE	
STRATO DI USURA	9,500 m
STRATO DI BINDER	9,500 m
STRATO DI BASE	9,500 m
STRATO DI FONDAZIONE	2,372 m ²

SEZIONE N.: 74
 QT. PROGETTO: 827,624
 DIST.PROG.: 1460
 DIST.PREC.: 20
 DIST.SUCC.: 20

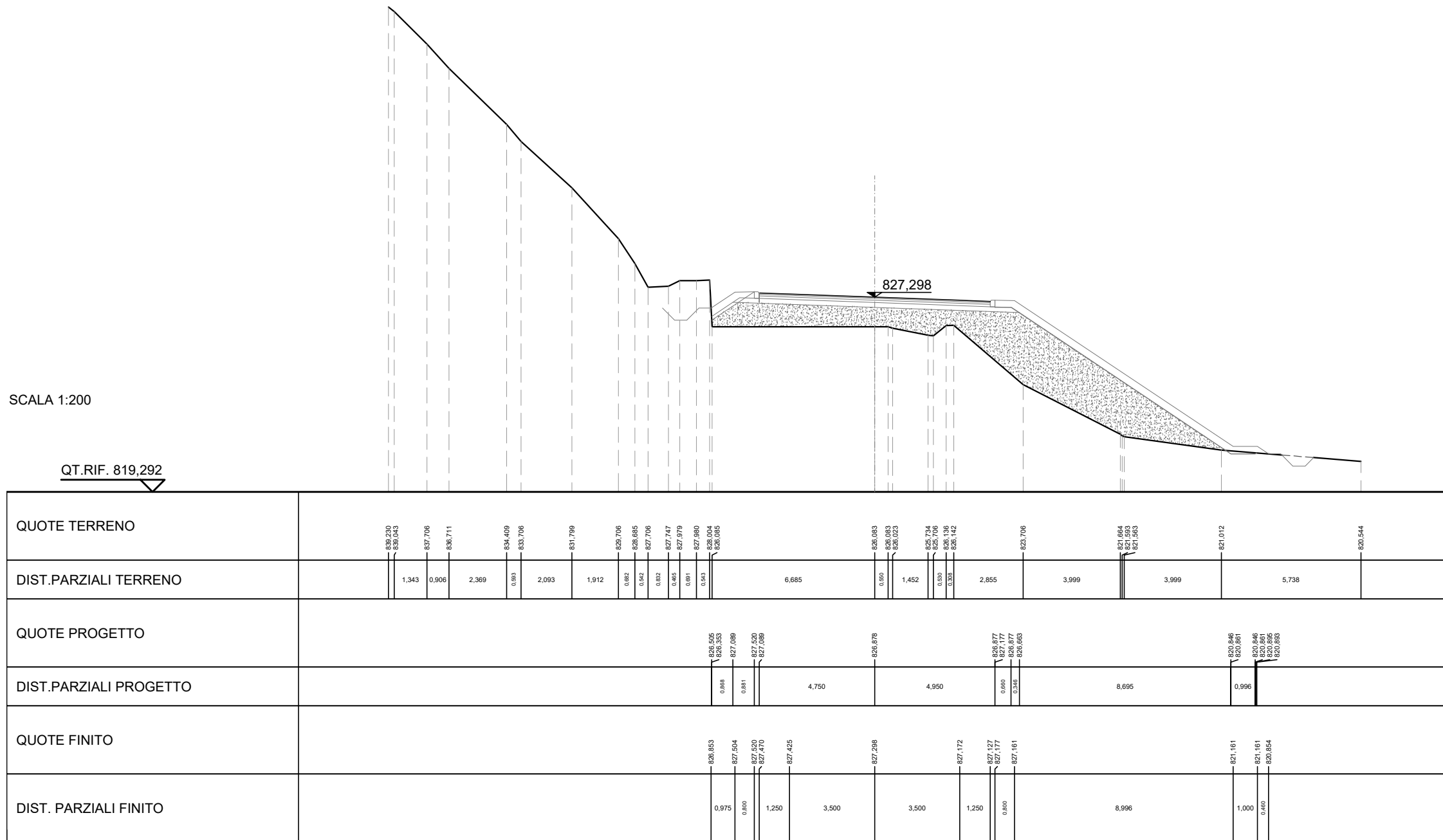
SCALA 1:200



SCAVI E BONIFICHE	
STERRO	0,111 m ²
FOSSO	2,986 m ²
RILEVATI	
RILEVATO	29,334 m ²
TERRENO VEGETALE	15,138 m
SOVRASTRUTTURA STRADALE	
STRATO DI USURA	9,500 m
STRATO DI BINDER	9,500 m
STRATO DI BASE	9,500 m
STRATO DI FONDAZIONE	2,372 m ²

SEZIONE N.: 75
 QT. PROGETTO: 827,298
 DIST.PROG.: 1480
 DIST.PREC.: 20
 DIST.SUCC.: 20

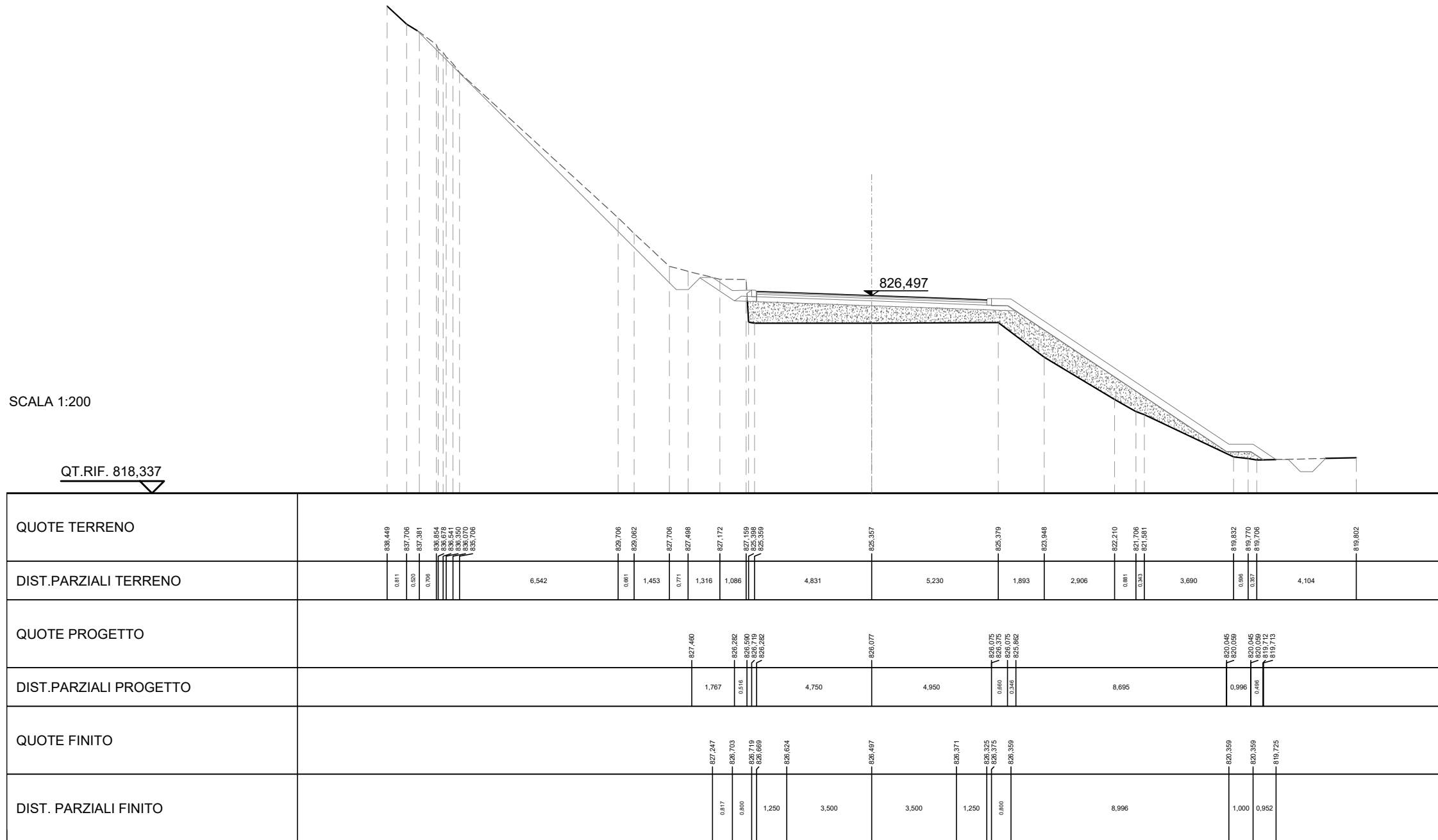
SCALA 1:200



SCAVI E BONIFICHE	
STERRO	1,092 m ²
FOSSO	4,913 m ²
RILEVATI	
RILEVATO	15,323 m ²
TERRENO VEGETALE	15,539 m
SOVRASTRUTTURA STRADALE	
STRATO DI USURA	9,500 m
STRATO DI BINDER	9,500 m
STRATO DI BASE	9,500 m
STRATO DI FONDAZIONE	2,276 m ²

SEZIONE N.: 77
 QT. PROGETTO: 826,497
 DIST.PROG.: 1520
 DIST.PREC.: 20
 DIST.SUCC.: 20

SCALA 1:200

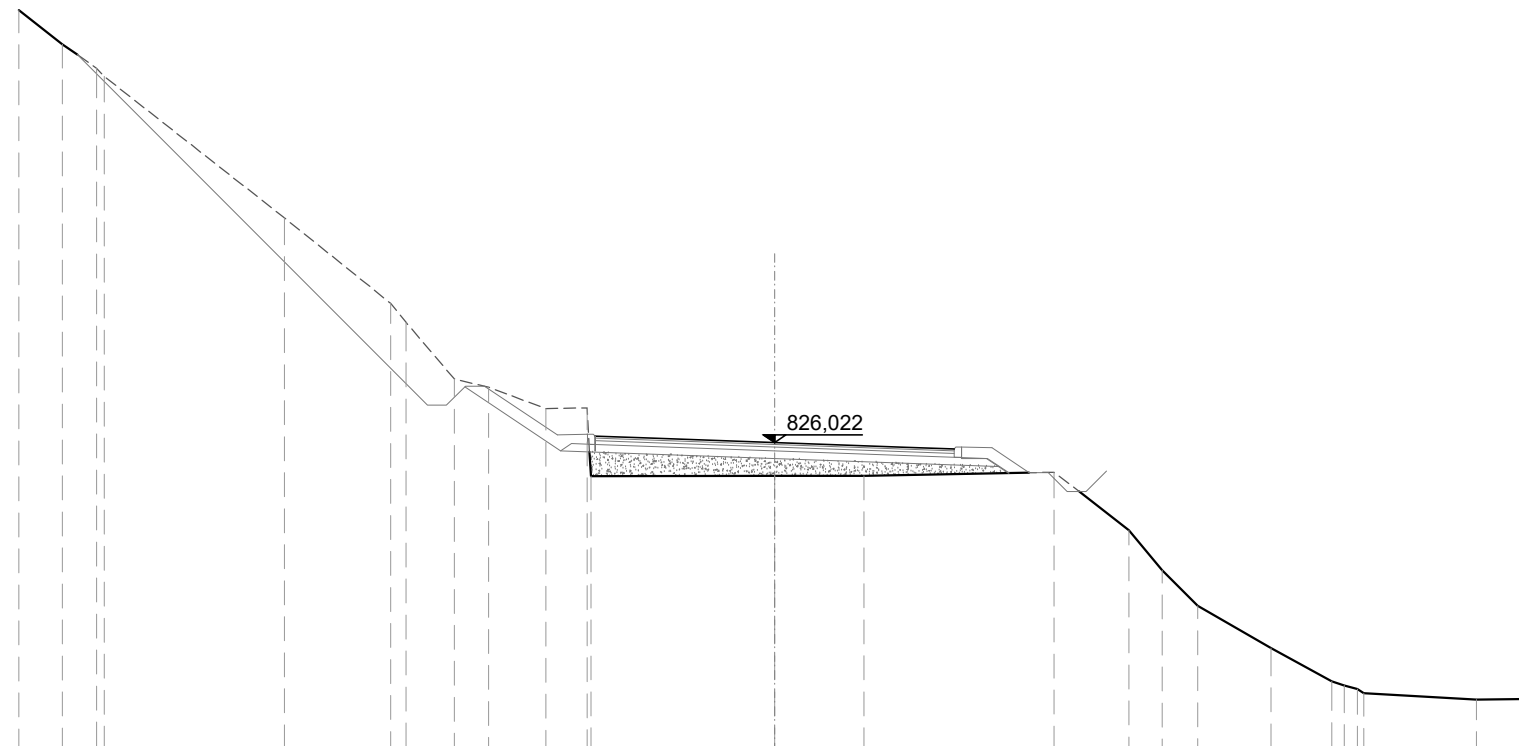


SCAVI E BONIFICHE	
STERRO	11,121 m ²
FOSSO	15,574 m ²
RILEVATI	
RILEVATO	8,268 m ²
TERRENO VEGETALE	5,110 m
SOVRASTRUTTURA STRADALE	
STRATO DI USURA	9,500 m
STRATO DI BINDER	9,500 m
STRATO DI BASE	9,500 m
STRATO DI FONDAZIONE	2,276 m ²

SEZIONE N.: 78
 QT. PROGETTO: 826,022
 DIST.PROG.: 1540
 DIST.PREC.: 20
 DIST.SUCC.: 20

SCALA 1:200

QT.RIF. 817,843



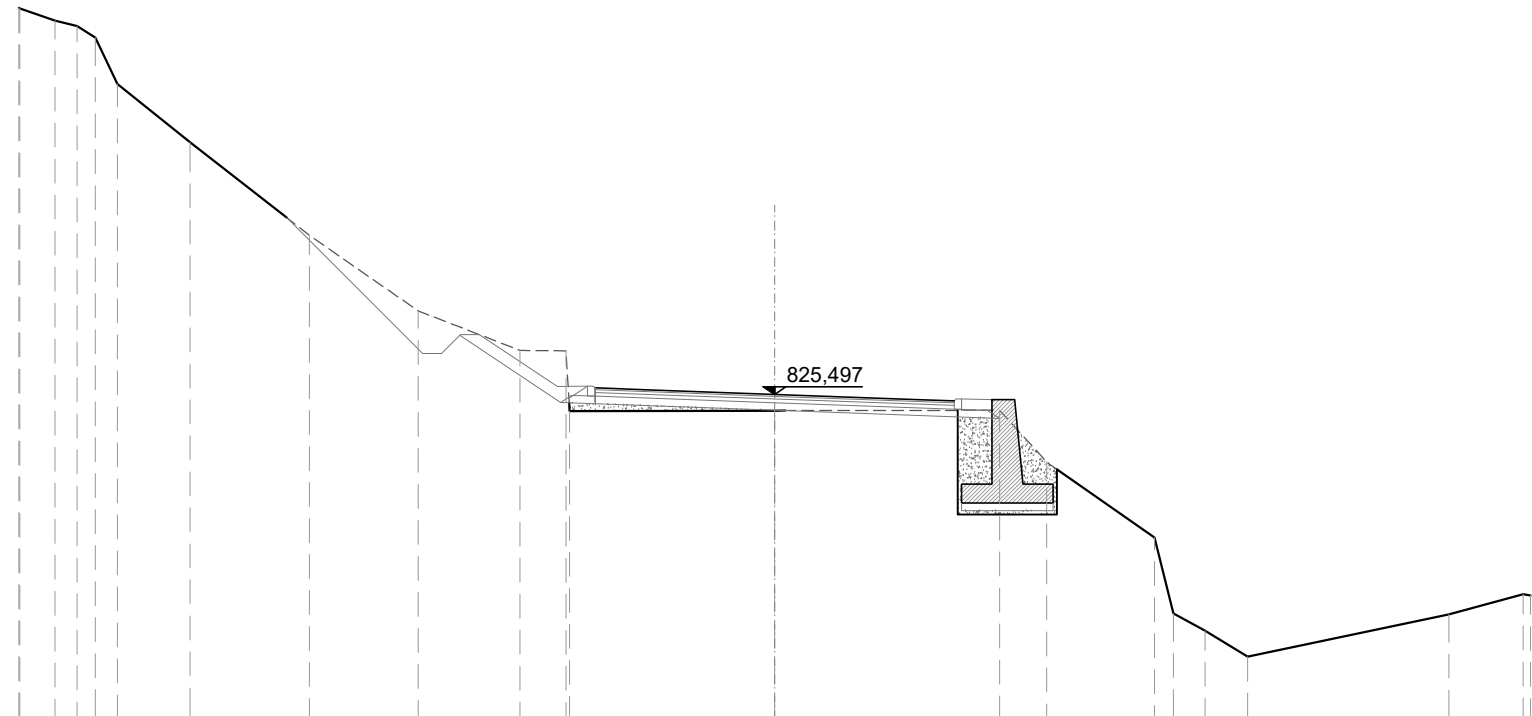
QUOTE TERRENO	837,464	836,559	835,924	835,706	831,970	829,706	829,205	827,706	827,487	826,919	826,941	825,138	825,138	825,237	825,706	822,641	821,706	820,587	819,702	819,594	819,506	819,396	819,222	819,239	
DIST.PARZIALI TERRENO	1,159	0,903		4,765		2,812	0,497	1,278	0,910	1,514	1,091	4,861	2,364	5,032	1,984	0,977	0,936	1,941	1,615	0,342	0,341	2,983	1,426		
QUOTE PROGETTO	835,371									826,921	825,806	825,602		825,600	825,900	825,600	825,386	825,214							
DIST.PARZIALI PROGETTO					14,034					0,357	0,799	4,750	4,950		0,660	0,343									
QUOTE FINITO										827,515	826,243	826,185	826,148	826,022	825,895	825,850	825,900	825,884	825,224						
DIST. PARZIALI FINITO										2,730	1,250	3,500	3,500		1,250	0,800	0,989								

SCAVI E BONIFICHE	
STERRO	2,599 m ²
FOSSO	2,708 m ²
SCAVO A SEZIONE OBBLIGATA	4,441 m ²
RILEVATI	
RILEVATO	1,342 m ²
TERRENO VEGETALE	4,079 m
SOVRASTRUTTURA STRADALE	
STRATO DI USURA	9,500 m
STRATO DI BINDER	9,500 m
STRATO DI BASE	9,500 m
STRATO DI FONDAZIONE	2,273 m ²

SEZIONE N.: 79
 QT. PROGETTO: 825,497
 DIST.PROG.: 1560
 DIST.PREC.: 20
 DIST.SUCC.: 20

SCALA 1:200

QT.RIF. 816,943

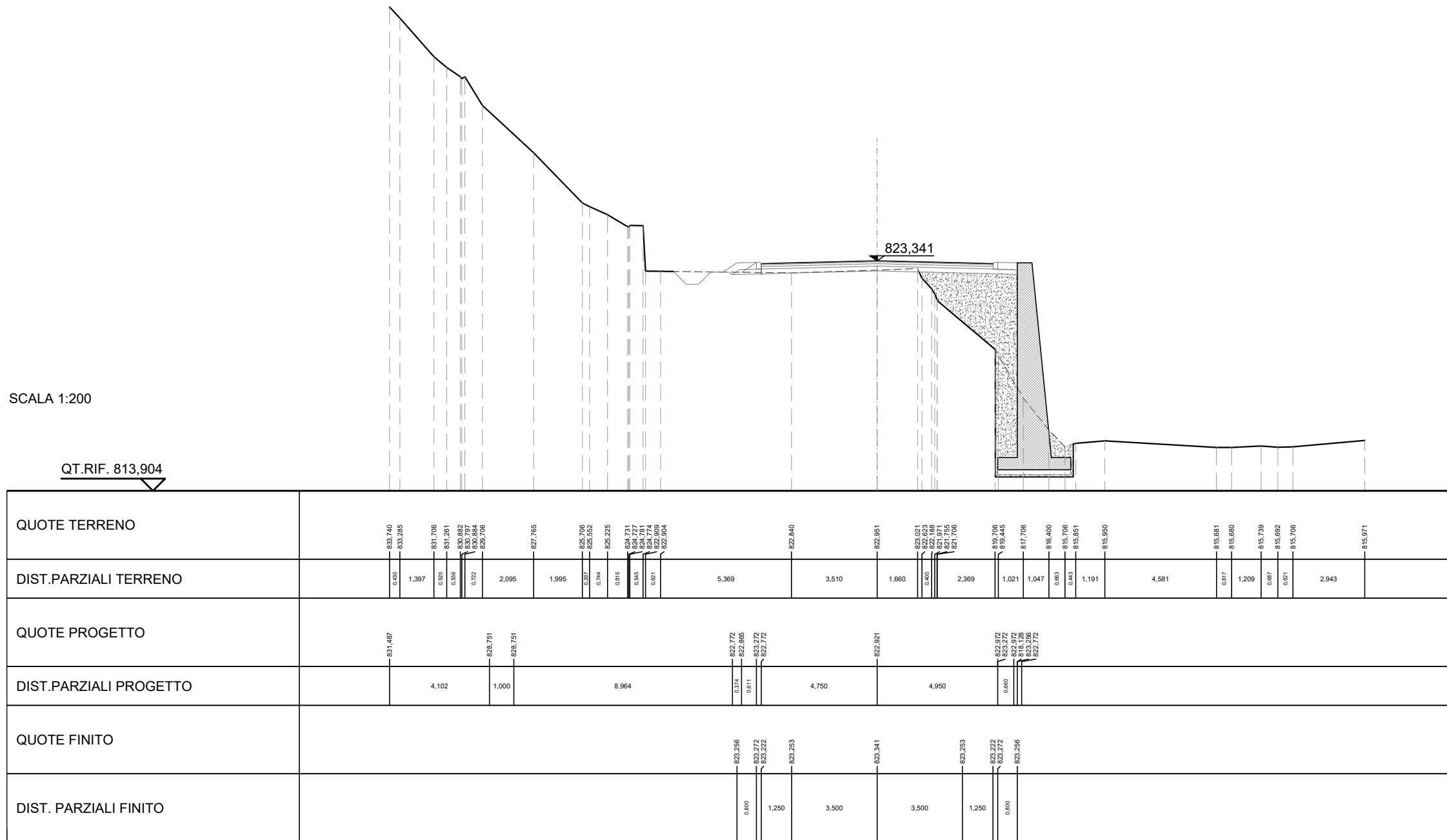


QUOTE TERRENO	825.727 825.706 825.387 825.239 824.835 823.706 822.171 822.706 827.706 828.660 825.719 825.391 825.058 825.067 825.077 823.706 821.706 819.706 819.250 818.559 819.675 820.212 820.181
DIST.PARZIALI TERRENO	0,934 0,966 0,482 0,881 1,922 3,152 2,881 2,698 1,213 5,420 5,954 1,248 2,850 0,488 0,941 1,130 5,318 1,967
QUOTE PROGETTO	827.579 825.282 825.391 825.719 825.262 825.077 825.076 825.376 825.076 825.077 825.862
DIST.PARZIALI PROGETTO	3,444 0,491 4,750 4,950 0,960
QUOTE FINITO	827.078 825.703 825.719 825.069 825.624 825.497 825.371 825.326 825.376 825.380
DIST. PARZIALI FINITO	2,062 0,800 1,250 3,500 3,500 1,250 0,800

SCAVI E BONIFICHE	
STERRO	6,736 m ²
FOSSO	0,524 m ²
SCAVO A SEZIONE OBBLIGATA	6,552 m ²
RILEVATI	
RILEVATO	18,857 m ²
TERRENO VEGETALE	2,289 m
SOVRASTRUTTURA STRADALE	
STRATO DI USURA	9,500 m
STRATO DI BINDER	9,500 m
STRATO DI BASE	9,500 m
STRATO DI FONDAZIONE	2,333 m ²

SEZIONE N.: 83
 QT. PROGETTO: 823,341
 DIST.PROG.: 1640
 DIST.PREC.: 20
 DIST.SUCC.: 20

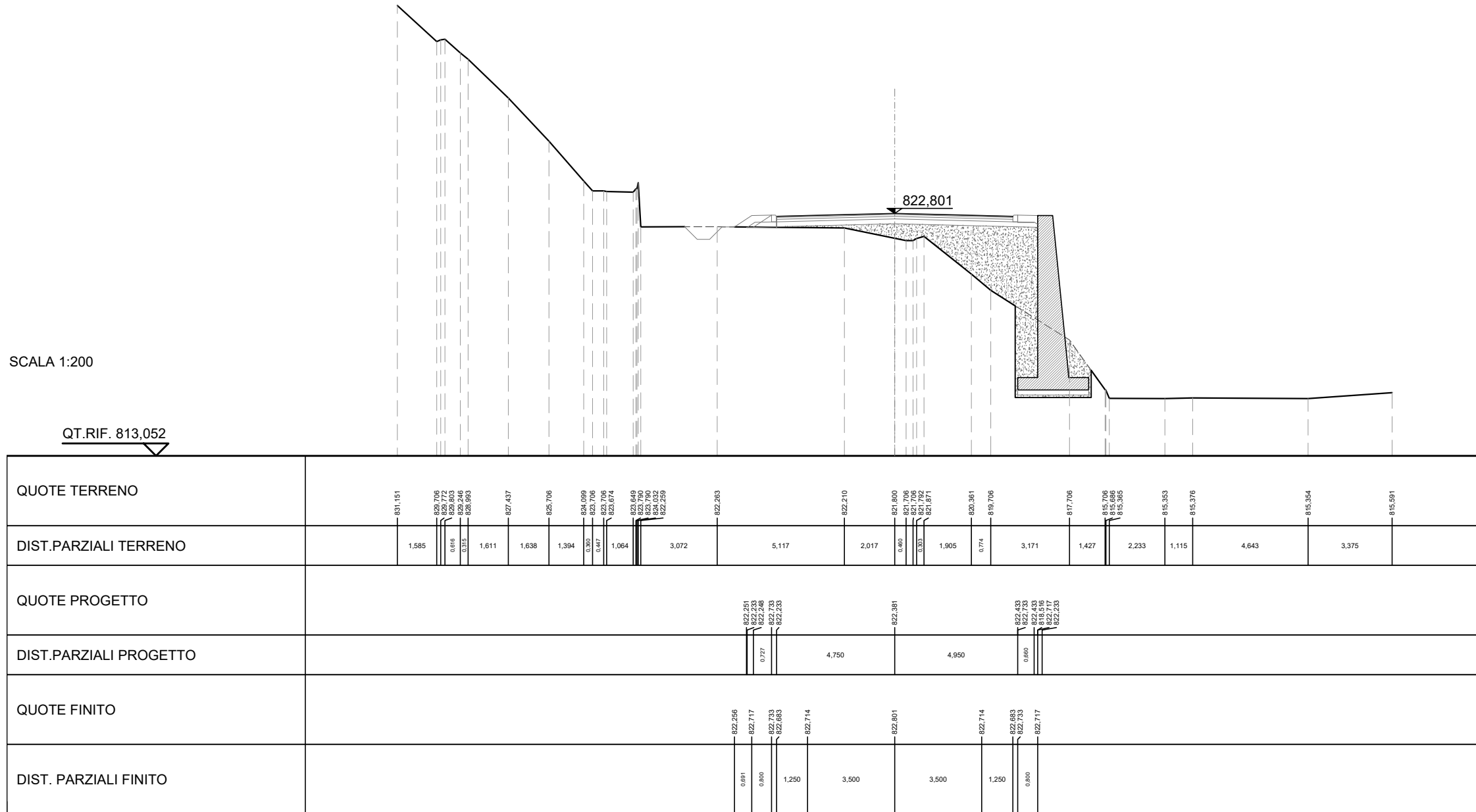
SCALA 1:200



SCAVI E BONIFICHE	
STERRO	0,005 m ²
FOSSO	0,511 m ²
SCAVO A SEZIONE OBBLIGATA	5,687 m ²
RILEVATI	
RILEVATO	12,631 m ²
TERRENO VEGETALE	2,431 m
SOVRASTRUTTURA STRADALE	
STRATO DI USURA	9,500 m
STRATO DI BINDER	9,500 m
STRATO DI BASE	9,500 m
STRATO DI FONDAZIONE	2,350 m ²

SEZIONE N.: 84
 QT. PROGETTO: 822,801
 DIST.PROG.: 1660
 DIST.PREC.: 20
 DIST.SUCC.: 20

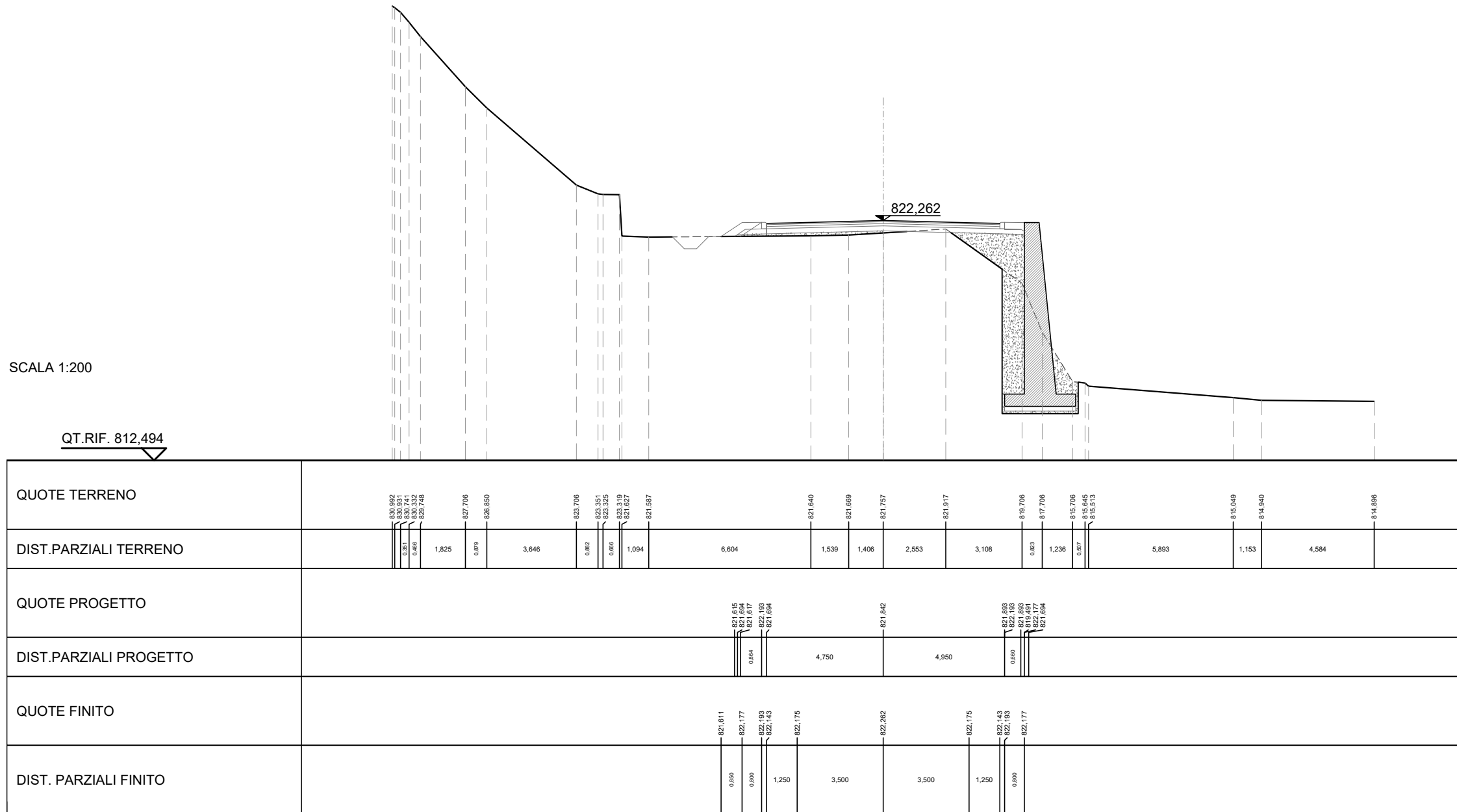
SCALA 1:200



SCAVI E BONIFICHE	
STERRO	0,124 m ²
FOSSO	0,486 m ²
SCAVO A SEZIONE OBBLIGATA	7,696 m ²
RILEVATI	
RILEVATO	4,543 m ²
TERRENO VEGETALE	2,621 m
SOVRASTRUTTURA STRADALE	
STRATO DI USURA	9,500 m
STRATO DI BINDER	9,500 m
STRATO DI BASE	9,500 m
STRATO DI FONDAZIONE	2,372 m ²

SEZIONE N.: 85
 QT. PROGETTO: 822,262
 DIST.PROG.: 1680
 DIST.PREC.: 20
 DIST.SUCC.: 20

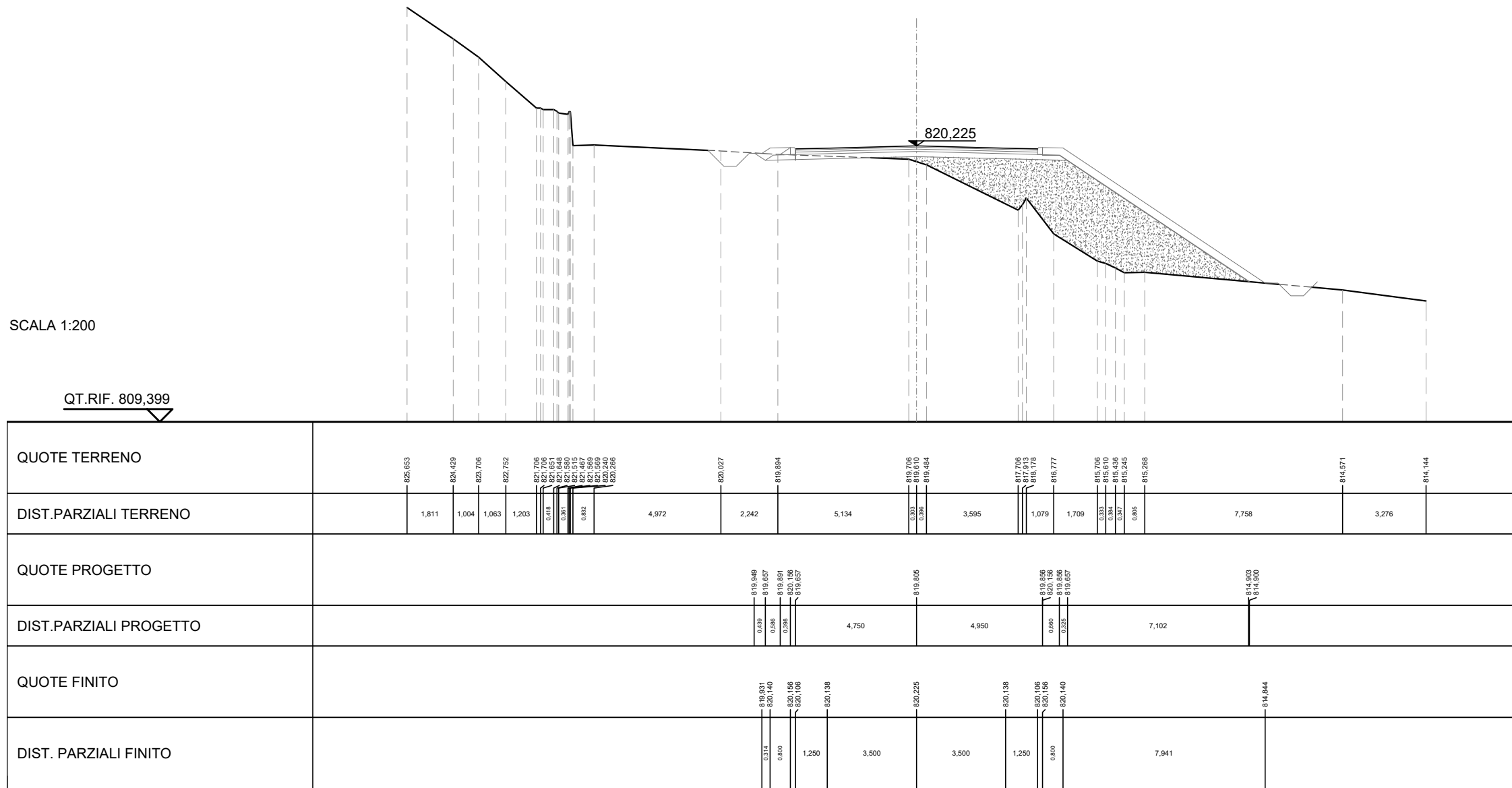
SCALA 1:200



SCAVI E BONIFICHE	
STERRO	0,588 m ²
FOSSO	1,011 m ²
RILEVATI	
RILEVATO	23,185 m ²
TERRENO VEGETALE	11,523 m
SOVRASTRUTTURA STRADALE	
STRATO DI USURA	9,500 m
STRATO DI BINDER	9,500 m
STRATO DI BASE	9,500 m
STRATO DI FONDAZIONE	2,328 m ²

SEZIONE N.: 89
 QT. PROGETTO: 820,225
 DIST.PROG.: 1760
 DIST.PREC.: 20
 DIST.SUCC.: 20

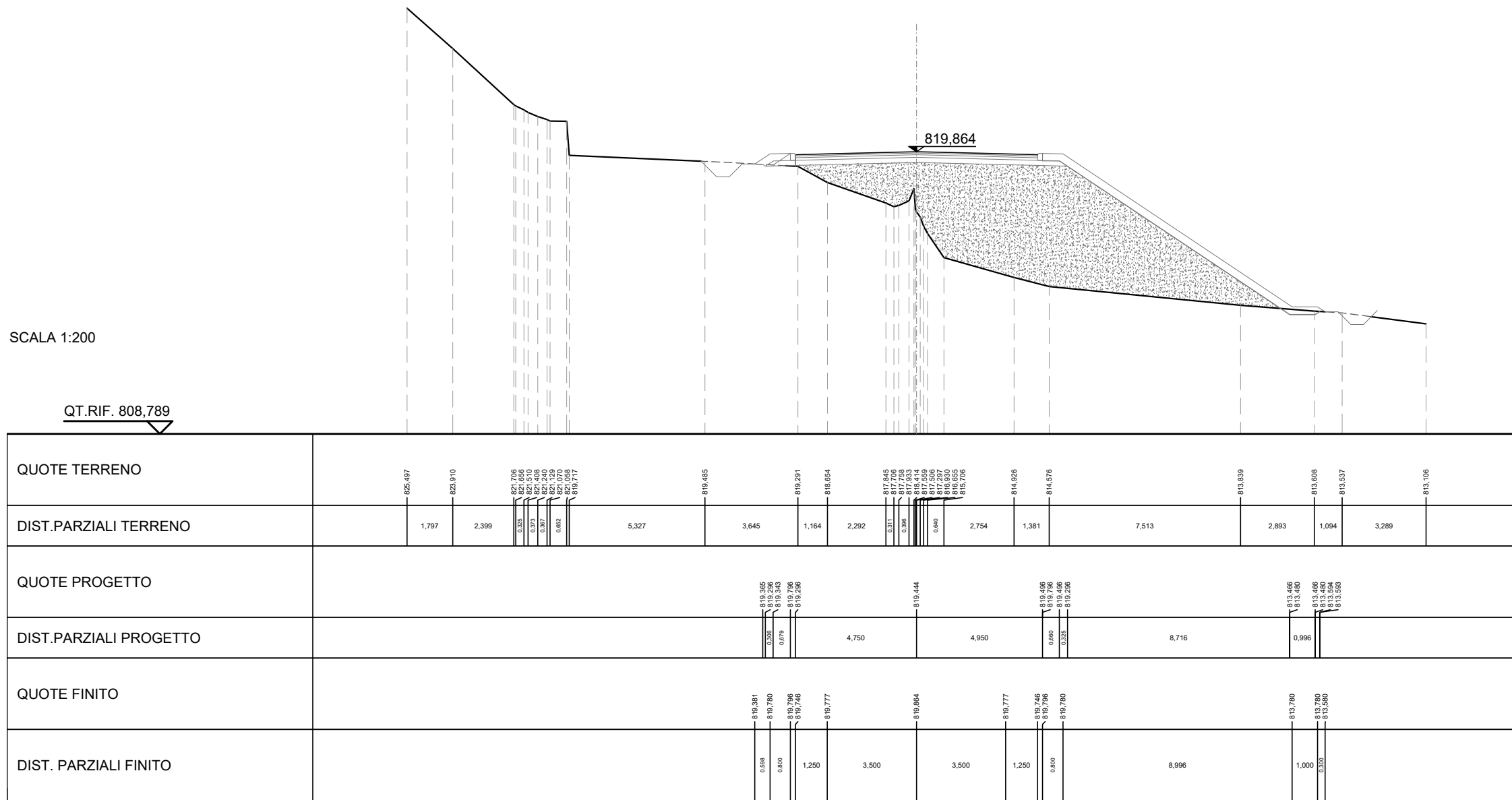
SCALA 1:200



SCAVI E BONIFICHE	
STERRO	0,262 m ²
FOSSO	0,962 m ²
RILEVATI	
RILEVATO	49,501 m ²
TERRENO VEGETALE	14,492 m
SOVRASTRUTTURA STRADALE	
STRATO DI USURA	9,500 m
STRATO DI BINDER	9,500 m
STRATO DI BASE	9,500 m
STRATO DI FONDAZIONE	2,348 m ²

SEZIONE N.: 90
 QT. PROGETTO: 819,864
 DIST.PROG.: 1780
 DIST.PREC.: 20
 DIST.SUCC.: 20

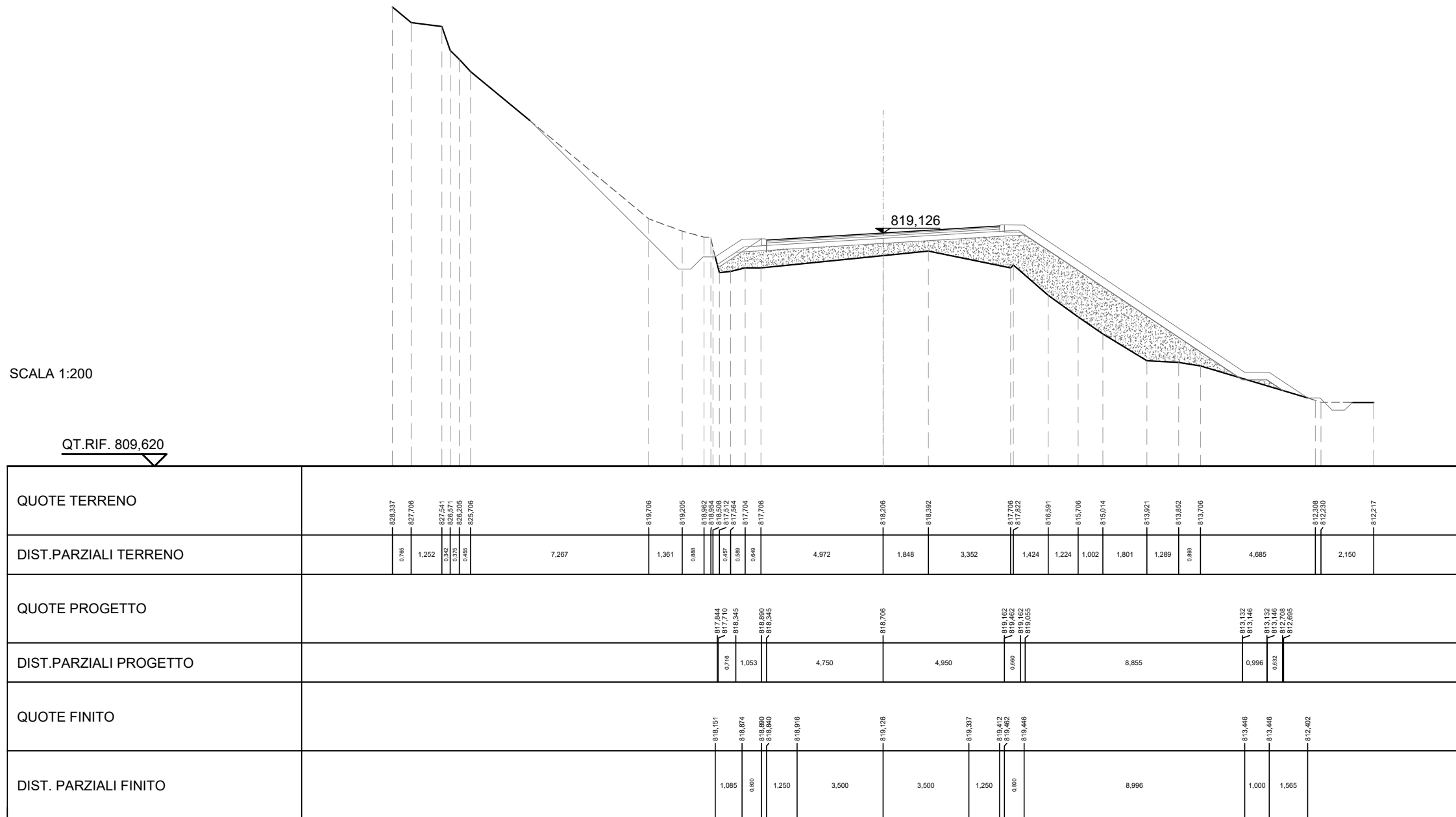
SCALA 1:200



SCAVI E BONIFICHE	
STERRO	0,012 m ²
FOSSO	5,510 m ²
RILEVATI	
RILEVATO	21,430 m ²
TERRENO VEGETALE	16,598 m
SOVRASTRUTTURA STRADALE	
STRATO DI USURA	9,500 m
STRATO DI BINDER	9,500 m
STRATO DI BASE	9,500 m
STRATO DI FONDAZIONE	2,412 m ²

SEZIONE N.: 93
 QT. PROGETTO: 819,126
 DIST.PROG.: 1840
 DIST.PREC.: 20
 DIST.SUCC.: 20

SCALA 1:200

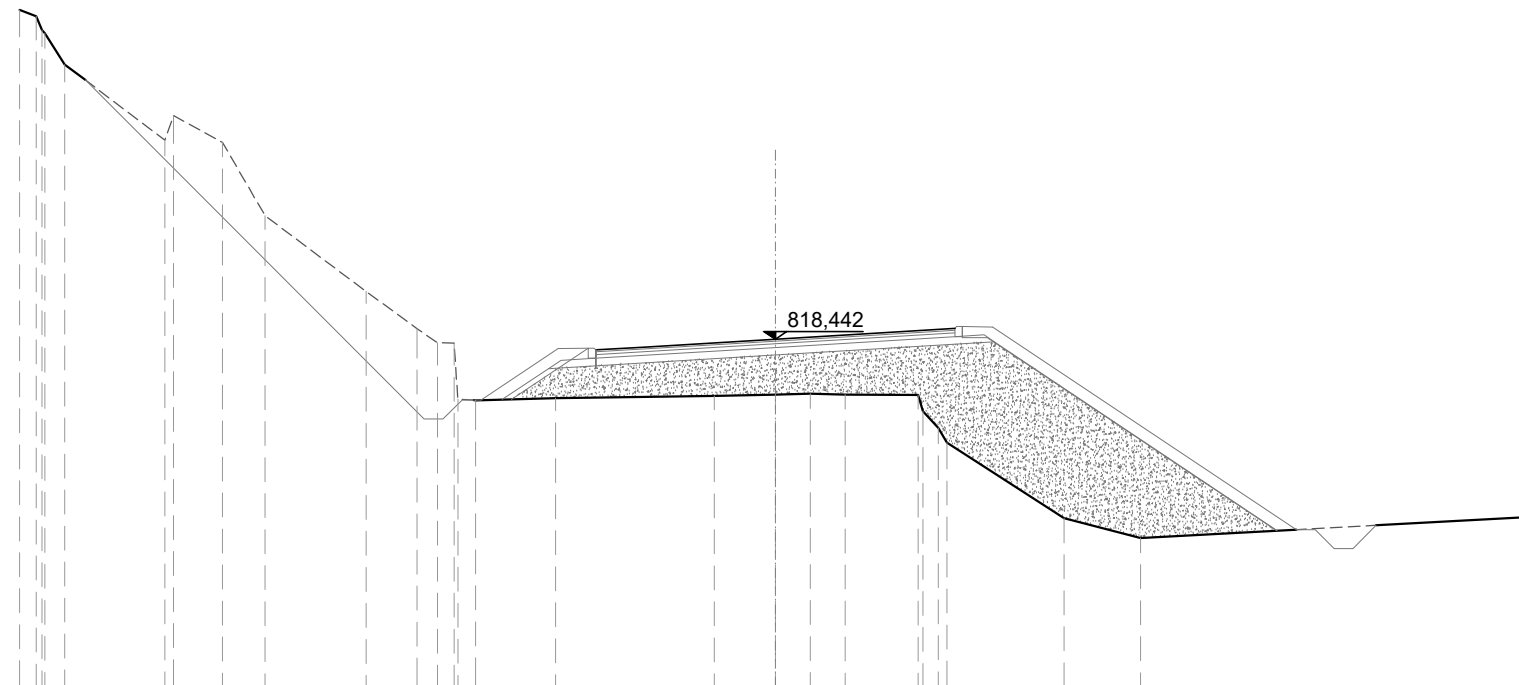


SCAVI E BONIFICHE	
FOSSO	14,193 m ²
RILEVATI	
RILEVATO	33,208 m ²
TERRENO VEGETALE	13,710 m
SOVRASTRUTTURA STRADALE	
STRATO DI USURA	9,500 m
STRATO DI BINDER	9,500 m
STRATO DI BASE	9,500 m
STRATO DI FONDAZIONE	2,412 m ²

SEZIONE N.: 96
 QT. PROGETTO: 818,442
 DIST.PROG.: 1900
 DIST.PREC.: 20
 DIST.SUCC.: 20

SCALA 1:200

QT.RIF. 809,226

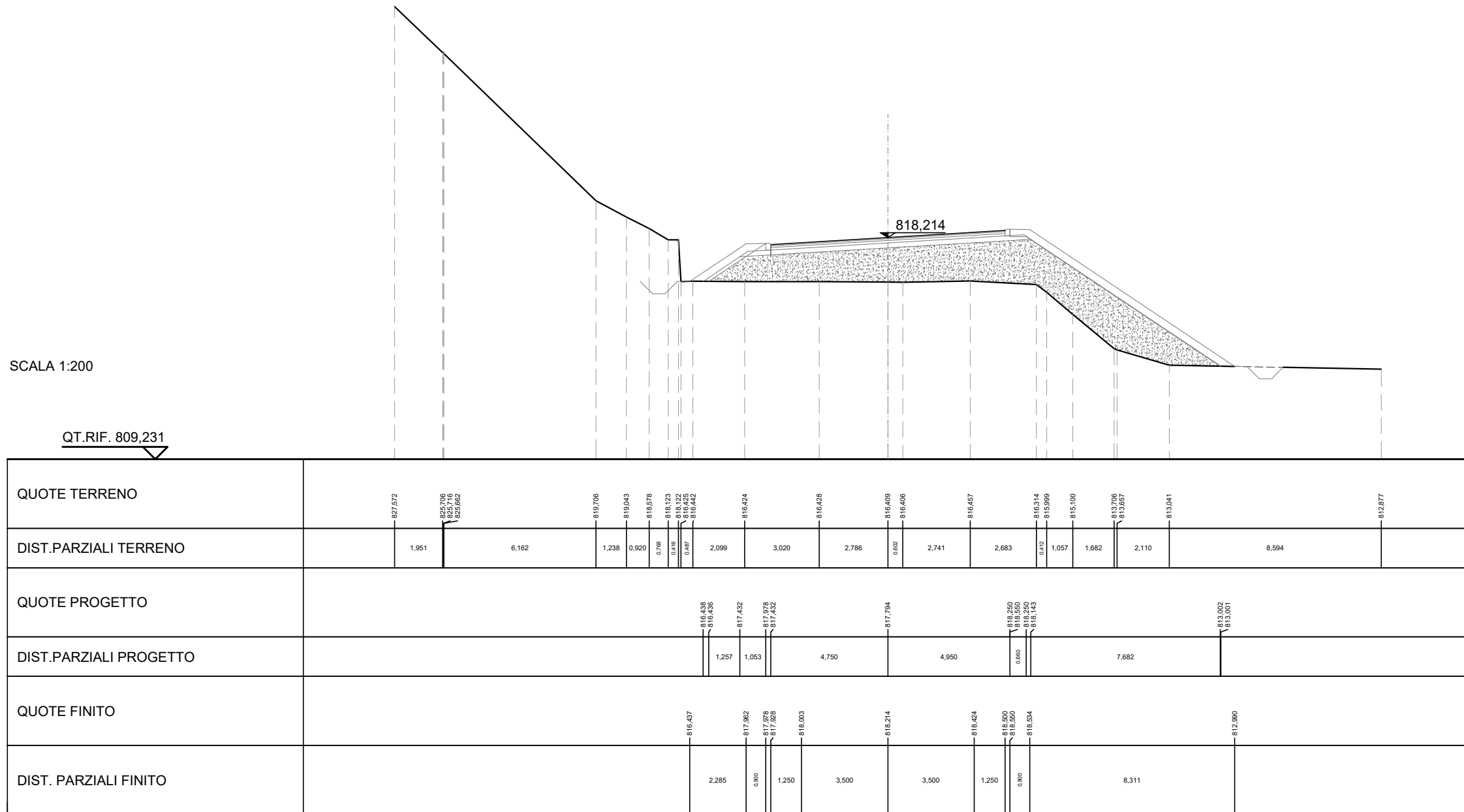


QUOTE TERRENO	827,150 826,817 826,538 825,706	823,706 824,359	823,648	821,706	819,706	818,717 818,346 818,341 818,857 818,265	816,881	816,937	816,978 817,002	816,977	816,966 816,533 815,706	813,706	813,180	813,739
DIST.PARZIALI TERRENO	0,442 0,330	2,652	1,292	1,128	2,671	1,354 0,637 0,248 0,471	2,118	4,199	1,612 0,929 0,924	1,923	0,410	3,100	2,018	10,338
QUOTE PROGETTO														
DIST.PARZIALI PROGETTO							816,844 816,850	817,660	818,206 817,660	816,022	816,478 818,778 818,371	813,374 813,376		
QUOTE FINITO							816,829	818,190	818,206 818,156	818,231	818,442	818,653	818,728 818,762	813,403
DIST. PARZIALI FINITO							2,040	0,800	1,250	3,500	3,500	1,250	0,800	8,035

SCAVI E BONIFICHE	
FOSSO	4,026 m ²
RILEVATI	
RILEVATO	29,046 m ²
TERRENO VEGETALE	14,337 m
SOVRASTRUTTURA STRADALE	
STRATO DI USURA	9,500 m
STRATO DI BINDER	9,500 m
STRATO DI BASE	9,500 m
STRATO DI FONDAZIONE	2,412 m ²

SEZIONE N.: 97
 QT. PROGETTO: 818,214
 DIST.PROG.: 1920
 DIST.PREC.: 20
 DIST.SUCC.: 20

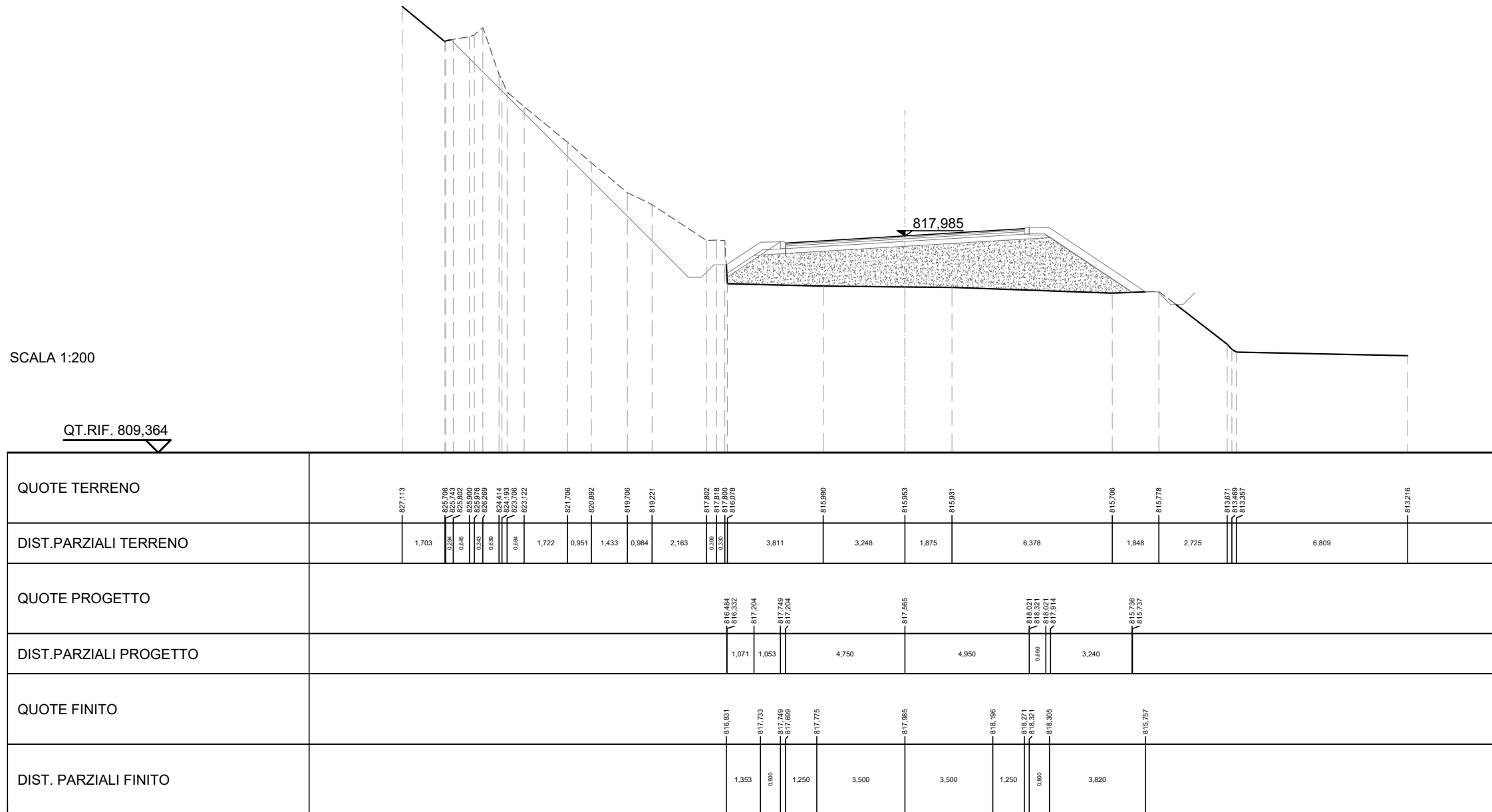
SCALA 1:200



SCAVI E BONIFICHE	
FOSSO	10,149 m ²
RILEVATI	
RILEVATO	23,741 m ²
TERRENO VEGETALE	7,819 m
SOVRASTRUTTURA STRADALE	
STRATO DI USURA	9,500 m
STRATO DI BINDER	9,500 m
STRATO DI BASE	9,500 m
STRATO DI FONDAZIONE	2,412 m ²

SEZIONE N.: 98
 QT. PROGETTO: 817,985
 DIST.PROG.: 1940
 DIST.PREC.: 20
 DIST.SUCC.: 20

SCALA 1:200

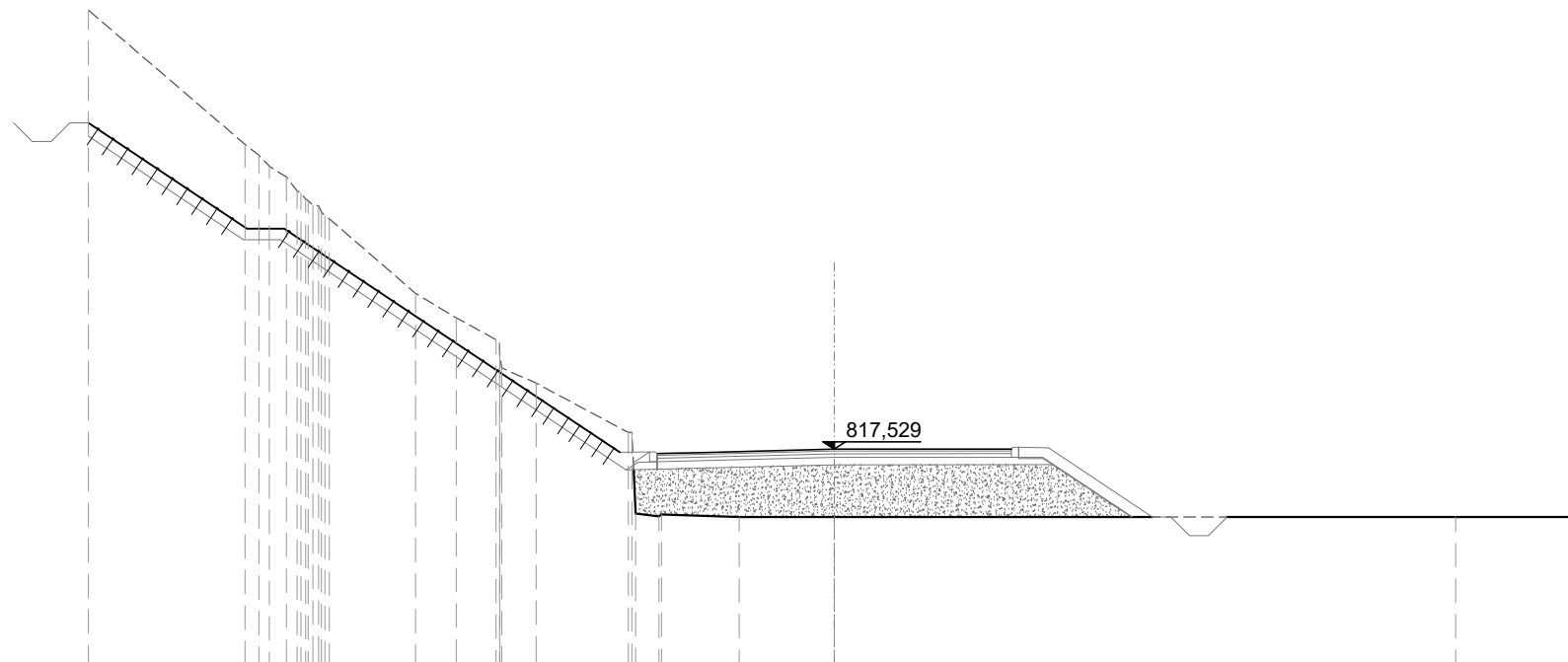


SCAVI E BONIFICHE	
STERRO	24,779 m ²
FOSSO	0,500 m ²
RILEVATI	
RILEVATO	17,021 m ²
TERRENO VEGETALE	21,873 m
SOVRASTRUTTURA STRADALE	
STRATO DI USURA	9,500 m
STRATO DI BINDER	9,500 m
STRATO DI BASE	9,500 m
STRATO DI FONDAZIONE	2,257 m ²

SEZIONE N.: 100
 QT. PROGETTO: 817,529
 DIST.PROG.: 1980
 DIST.PREC.: 20
 DIST.SUCC.: 20

SCALA 1:200

QT.RIF. 811,758

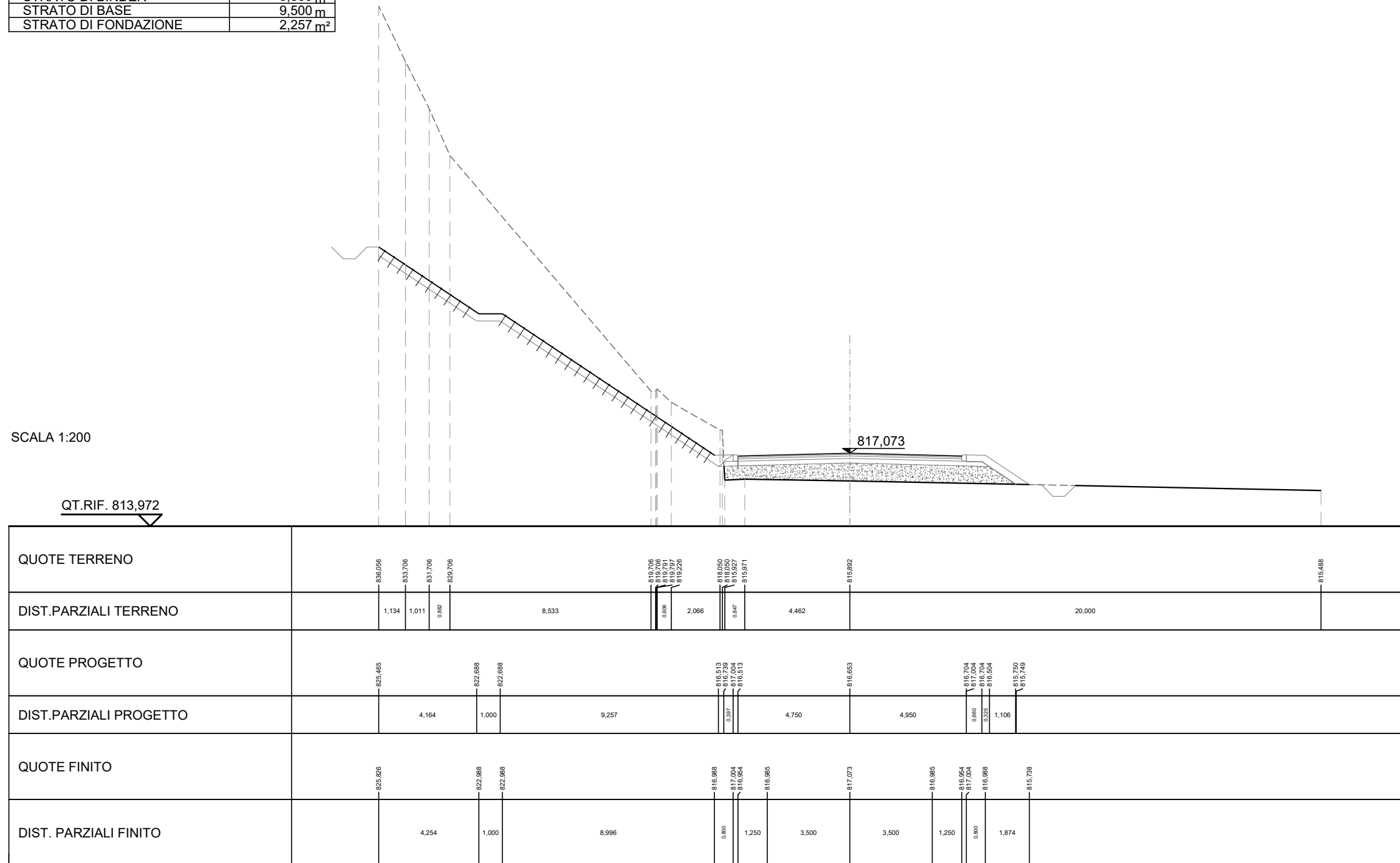


QUOTE TERRENO	820,306	825,706	825,412	824,830	824,459	824,199	824,050	823,706	821,706	821,052	820,464	820,039	819,706	819,354	817,977	817,377	815,804	815,712	815,708	815,711	815,709
DIST.PARZIALI TERRENO	4,200	0,374	0,466	0,466	0,466	0,466	0,466	2,310	1,094	1,062	0,921	2,471	0,622	0,622	2,087	2,541	16,664	3,336			
QUOTE PROGETTO	825,921	823,144	823,144	823,144	823,144	823,144	823,144	823,144	821,706	821,052	820,464	820,039	819,706	819,354	817,977	817,377	815,804	815,712	815,708	815,711	815,710
DIST.PARZIALI PROGETTO	4,164	1,000	1,000	1,000	1,000	1,000	1,000	9,257	9,257	9,257	9,257	9,257	9,257	9,257	4,750	4,950	0,660	2,079	2,079	2,079	2,079
QUOTE FINITO	820,262	823,444	823,444	823,444	823,444	823,444	823,444	823,444	821,706	821,052	820,464	820,039	819,706	819,354	817,977	817,377	815,804	815,712	815,708	815,711	815,710
DIST. PARZIALI FINITO	4,254	1,000	1,000	1,000	1,000	1,000	1,000	8,996	8,996	8,996	8,996	8,996	8,996	8,996	0,800	1,250	3,500	3,500	1,250	0,800	2,783

SCAVI E BONIFICHE	
STERRO	60,629 m ²
FOSSO	0,466 m ²
RILEVATI	
RILEVATO	8,601 m ²
TERRENO VEGETALE	20,780 m
SOVRASTRUTTURA STRADALE	
STRATO DI USURA	9,500 m
STRATO DI BINDER	9,500 m
STRATO DI BASE	9,500 m
STRATO DI FONDAZIONE	2,257 m ²

SEZIONE N.: 102
 QT. PROGETTO: 817,073
 DIST.PROG.: 2020
 DIST.PREC.: 20
 DIST.SUCC.: 20

SCALA 1:200

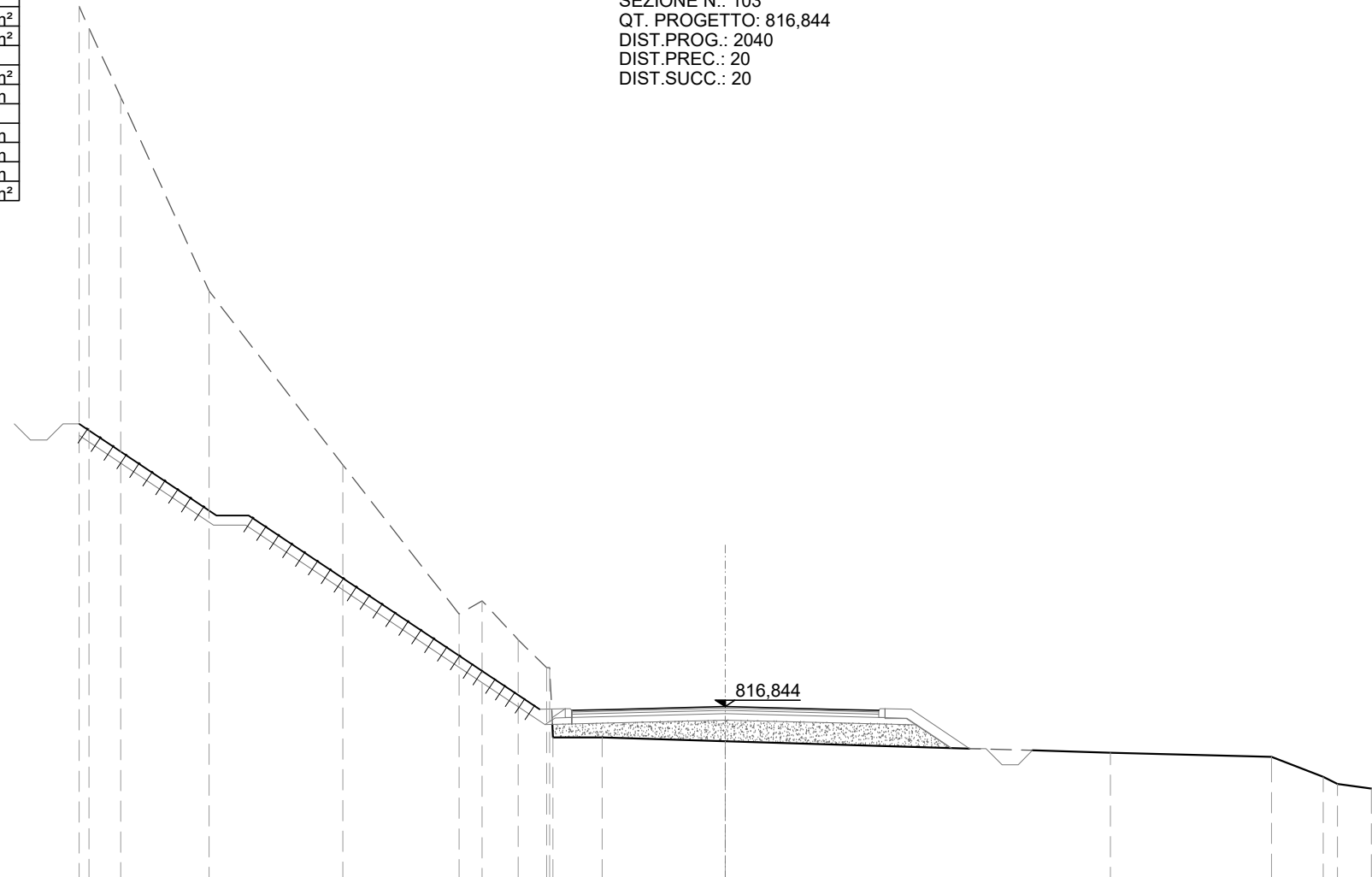


SCAVI E BONIFICHE	
STERRO	78,938 m ²
FOSSO	0,449 m ²
RILEVATI	
RILEVATO	7,311 m ²
TERRENO VEGETALE	20,714 m
SOVRASTRUTTURA STRADALE	
STRATO DI USURA	9,500 m
STRATO DI BINDER	9,500 m
STRATO DI BASE	9,500 m
STRATO DI FONDAZIONE	2,257 m ²

SEZIONE N.: 103
 QT. PROGETTO: 816,844
 DIST.PROG.: 2040
 DIST.PREC.: 20
 DIST.SUCC.: 20

SCALA 1:200

QT.RIF. 811,504

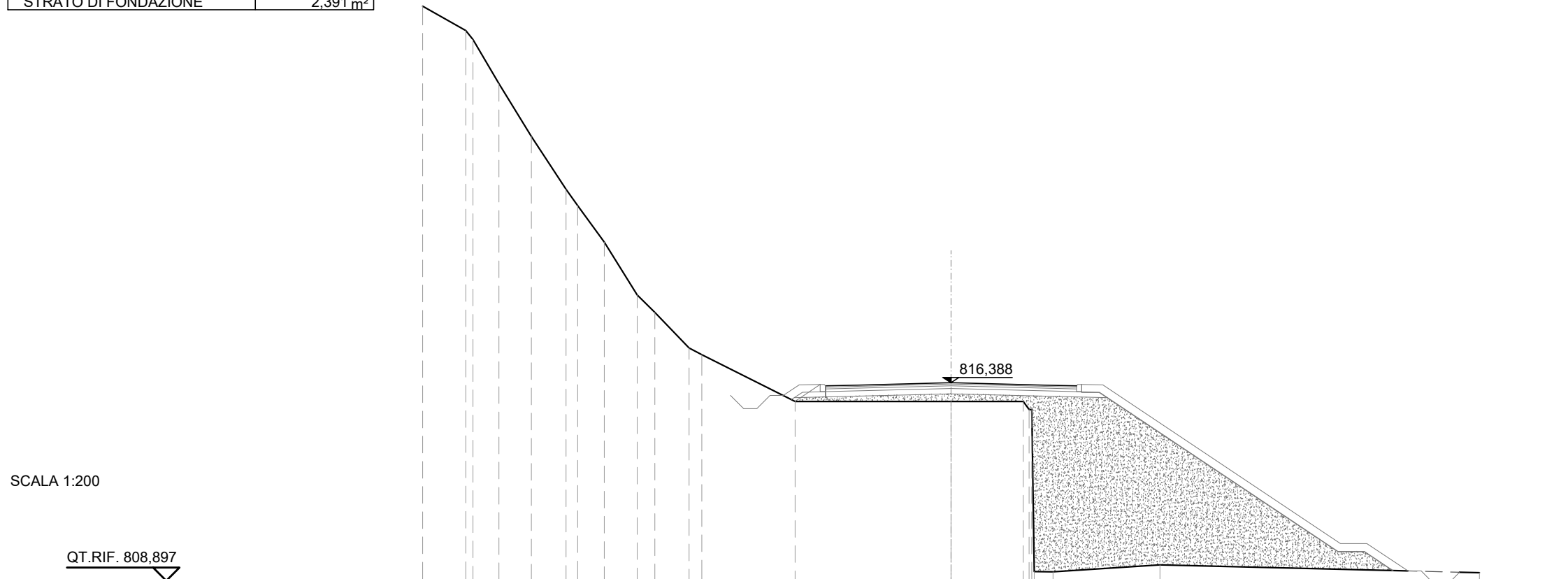


QUOTE TERRENO	818,510 837,821	835,706	829,706	824,322	819,706	820,116	819,913	818,050 818,050 815,893	815,890	815,775	815,415	815,290	814,675 814,452	814,302
DIST.PARZIALI TERRENO	0,331 0,982	2,730	4,142	3,599	0,711 1,118	0,377	1,523	3,807	11,929	4,984	1,598	0,444	1,045	
QUOTE PROGETTO	825,237	822,460	822,460	816,285 816,504 816,285	816,424	816,476 816,776 816,276	815,564 815,563							
DIST.PARZIALI PROGETTO	4,164	1,000	9,257	4,750	4,950	1,042								
QUOTE FINITO	825,597	822,760	822,760	816,760 816,776 816,726	816,757	816,844	816,757	816,776 816,760	815,546					
DIST. PARZIALI FINITO	4,254	1,000	8,996	1,250	3,500	3,500	1,250	1,819						

SCAVI E BONIFICHE	
FOSSO	1,958 m ²
RILEVATI	
RILEVATO	52,575 m ²
TERRENO VEGETALE	16,002 m
SOVRASTRUTTURA STRADALE	
STRATO DI USURA	9,500 m
STRATO DI BINDER	9,500 m
STRATO DI BASE	9,500 m
STRATO DI FONDAZIONE	2,391 m ²

SEZIONE N.: 105
 QT. PROGETTO: 816,388
 DIST.PROG.: 2080
 DIST.PREC.: 20
 DIST.SUCC.: 11

SCALA 1:200



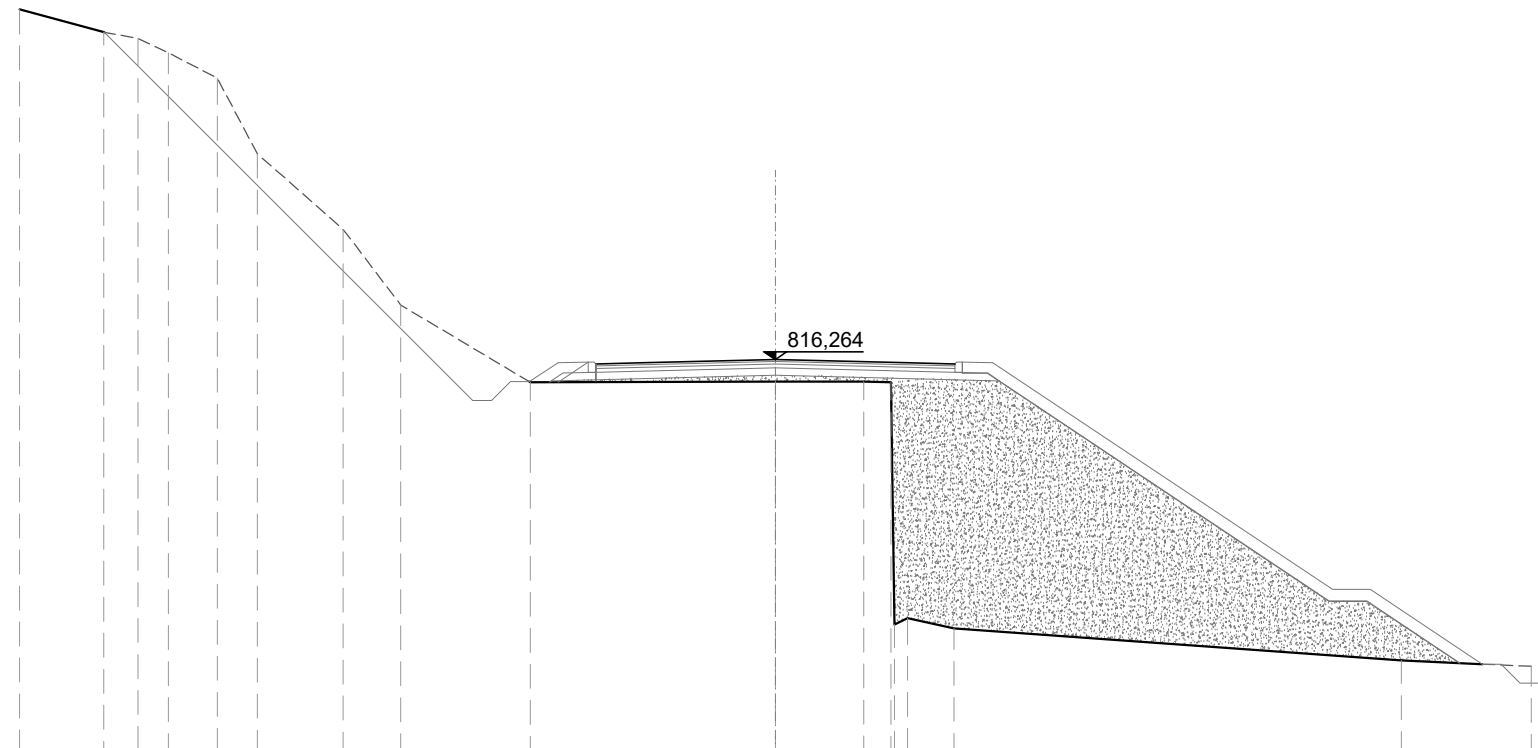
QUOTE TERRENO	830,629	829,706	829,372	827,706	825,706	823,706	823,089	821,706	819,706	819,053	817,706	817,447	815,680	815,680	815,680	815,378	815,378	815,243	815,233	809,496	809,199							
DIST.PARZIALI TERRENO	1,634	0,990	1,220	1,320	0,434	0,434	1,014	1,241	0,970	1,294	0,408	3,534	5,898	2,735	0,790	4,050	12,085											
QUOTE PROGETTO													815,750	815,820	815,683	816,319	816,319	816,319	816,319	816,019	816,019	815,820	809,989	810,003	809,989	810,003	809,279	809,279
DIST.PARZIALI PROGETTO													0,954	4,750	4,950	0,660	0,233	8,716	0,996	1,060								
QUOTE FINITO													815,805	816,303	816,319	816,319	816,319	816,319	816,319	816,019	816,019	815,820	810,303	810,303	809,285			
DIST. PARZIALI FINITO													0,897	0,800	1,250	3,500	3,500	1,250	0,800	8,996	1,000	1,556						

SCAVI E BONIFICHE	
FOSSO	11,064 m ²
RILEVATI	
RILEVATO	58,281 m ²
TERRENO VEGETALE	17,880 m
SOVRASTRUTTURA STRADALE	
STRATO DI USURA	9,500 m
STRATO DI BINDER	9,500 m
STRATO DI BASE	9,500 m
STRATO DI FONDAZIONE	2,367 m ²

SEZIONE N.: 106
 QT. PROGETTO: 816,264
 DIST.PROG.: 2091
 DIST.PREC.: 11

SCALA 1:200

QT.RIF. 805,815



QUOTE TERRENO	825,524	824,924	824,756	824,378	823,706	821,706	819,706	817,706	815,662	815,680	815,680	815,652	809,418	809,154	808,300	808,147				
DIST.PARZIALI TERRENO	2,228	0,911	0,796	1,296	1,061	2,273	1,520	3,430	6,483	2,338	0,720	0,340	1,229	11,841	3,433					
QUOTE PROGETTO									815,493	815,696	815,664	815,195	815,696	815,944	809,865	809,879	809,865	809,879	808,232	808,231
DIST.PARZIALI PROGETTO									0,797	4,750	4,950	0,660	0,323	8,716	0,996	2,445				
QUOTE FINITO									815,676	816,179	816,145	816,179	816,177	816,264	816,177	810,179	810,179	808,205		
DIST. PARZIALI FINITO									0,796	0,800	1,250	3,500	3,500	1,250	0,800	8,996	1,000	2,961		