

PNC - PNRR: Piano Nazionale Complementare al Piano Nazionale di Ripresa e Resilienza nei territori colpiti dal sisma 2009-2016, Sub-misura A4, "Investimenti sulla rete stradale statale"

S.S. 260 "Picente"

Lavori di adeguamento e potenziamento della tratta stradale laziale.

1 Lotto - dal km 48+330 al km 43+800 -

1° Stralcio: dalla S.S.4 al ponte sul fiume Castellano

## PROGETTO DI FATTIBILITA' TECNICO ECONOMICA

**RESPONSABILE DI PROGETTO**

*Dott. Ing. Niccolò Saraca*  
*Ordine Ingegneri della Provincia di Roma n.A23061*

**PROGETTAZIONE STRADALE**

*Dott. Ing. Filiberto Ferraro*  
*Ordine Ingegneri della Provincia di Roma n.A23796*

**PROGETTAZIONE STRUTTURE**

*Dott. Ing. Gaetano Usai*  
*Ordine Ingegneri della Provincia di Roma n.A16510*

**PROGETTAZIONE GEOTECNICA E OPERE STABILIZZAZIONE**

*Dott. Ing. Aldo Capata*  
*Ordine Ingegneri della Provincia di Roma n.A27944*

**IL GEOLOGO**

*Dott.ssa Geol. Barbara Colonnelli*  
*Ordine Geologi del Lazio n.1073*

**RESPONSABILE STUDIO AMBIENTALE**

*Dott.ssa Ing. Mariella Cosimi*  
*Ordine Ingegneri della Provincia di Viterbo n.A552*

**PROGETTAZIONE IMPIANTI**

*Dott. Ing. Giuliano Maria Esposito*  
*Ordine Ingegneri della Provincia di Napoli n.12540*

**COORDINATORE PER LA SICUREZZA IN FASE DI PROGETTAZIONE**

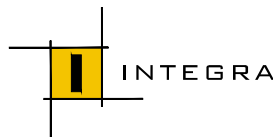
*Dott. Ing. Maurizio Proietti*  
*Ordine Ingegneri della Provincia di Latina n.A1303*

**VISTO: IL RESP. DEL PROCEDIMENTO**

*Dott. Ing. Antonio Aurelj*

**GRUPPO DI PROGETTAZIONE**

CAPOGRUPPO MANDATARIA: INTEGRA S.r.l.



**RESPONSABILE INTEGRAZIONE PRESTAZIONI SPECIALISTICHE**

*Dott. Prof. Ing. Marco Petrangeli*  
*Ordine Ingegneri della Provincia di Roma n.A18744*

**MANDANTI**

VAMS Ingegneria S.r.l.



Arethusa S.r.l.



React Studio S.r.l.



PROTOCOLLO

DATA

## STUDIO DI PREFATTIBILITA' AMBIENTALE

### GENERALE

### DOCUMENTAZIONE FOTOGRAFICA

CODICE PROGETTO		NOME FILE			REVISIONE	SCALA
PROGETTO	LIV. PROG. ANNO	T00IA00AMBRE01C				
STRM8398	P 22	CODICE ELAB.	T00	IA00	AMBE	EG01
					C	-
C	Emissione per procedura MASE	11.2023	M. COSIMI	M. PROIETTI	N. SARACA	
B	Emissione a seguito di revisione	10.2022	M. COSIMI	M. PROIETTI	N. SARACA	
A	Emissione	05.2022	M. COSIMI	M. PROIETTI	N. SARACA	
REV.	DESCRIZIONE	DATA	REDATTO	VERIFICATO	APPROVATO	

## INDICE DELLE FIGURE

Figura 1 – Mappa delle prese fotografiche .....	2
Figura 2 - Foto aerea 1 .....	2
Figura 3 - Foto aerea 2 .....	3
Figura 4 - Foto aerea 3 .....	3
Figura 5 - Foto aerea 4 .....	4
Figura 6 - Foto 5.....	4
Figura 7 - Foto 6.....	5
Figura 8 - Foto 7.....	5
Figura 9 - Foto 8.....	6



Figura 1 – Mappa delle prese fotografiche





Figura 2 - Foto aerea 1



**Figura 3 - Foto aerea 2**



**Figura 4 - Foto aerea 3**



Figura 5 - Foto aerea 4



Figura 6 - Foto 5



Figura 7 - Foto 6



Figura 8 - Foto 7




Figura 9 - Foto 8