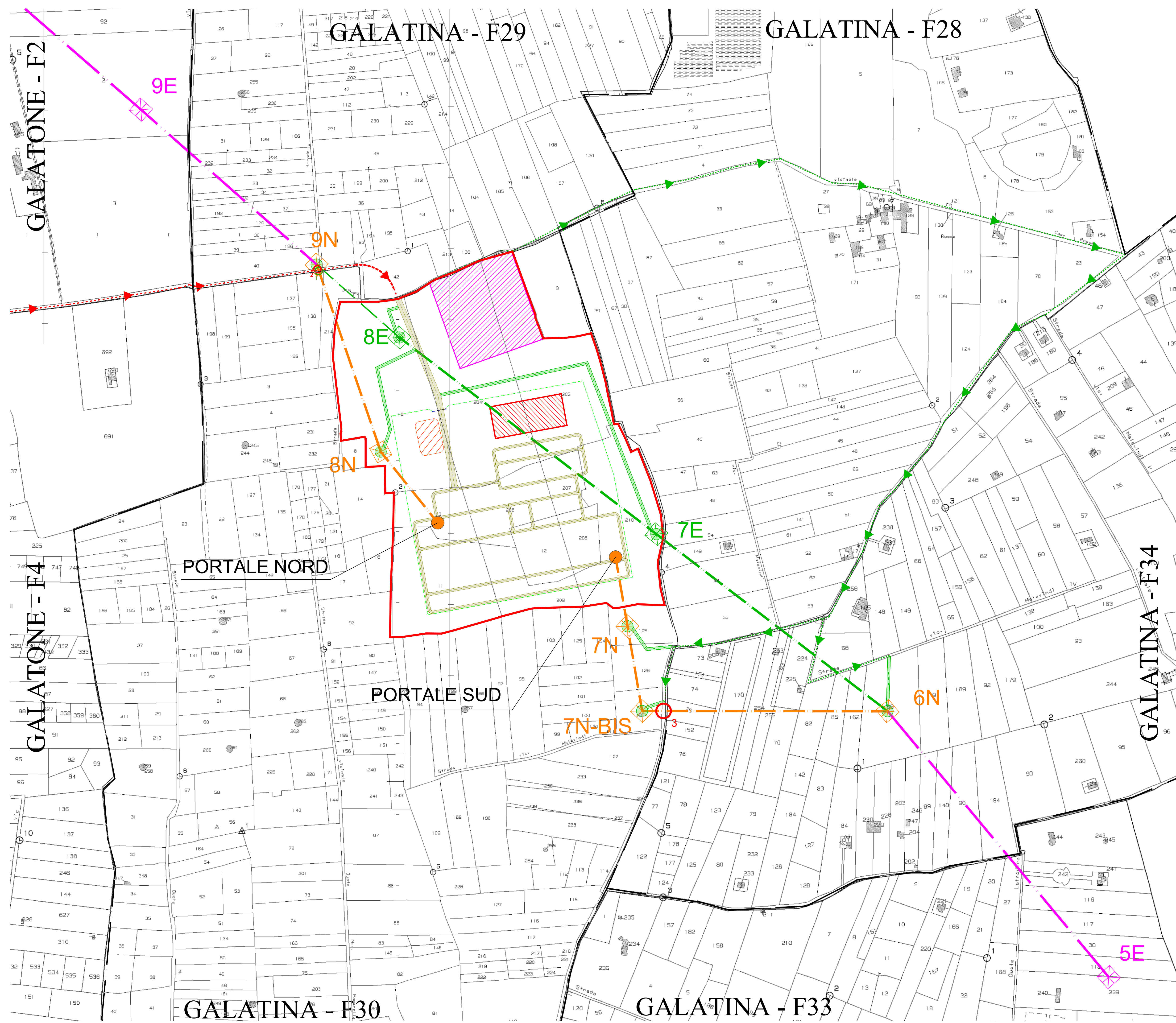


LAYOUT PISTE DI CANTIERE ED INTERFERENZE SU CATASTALE - SCALA 1:2.500

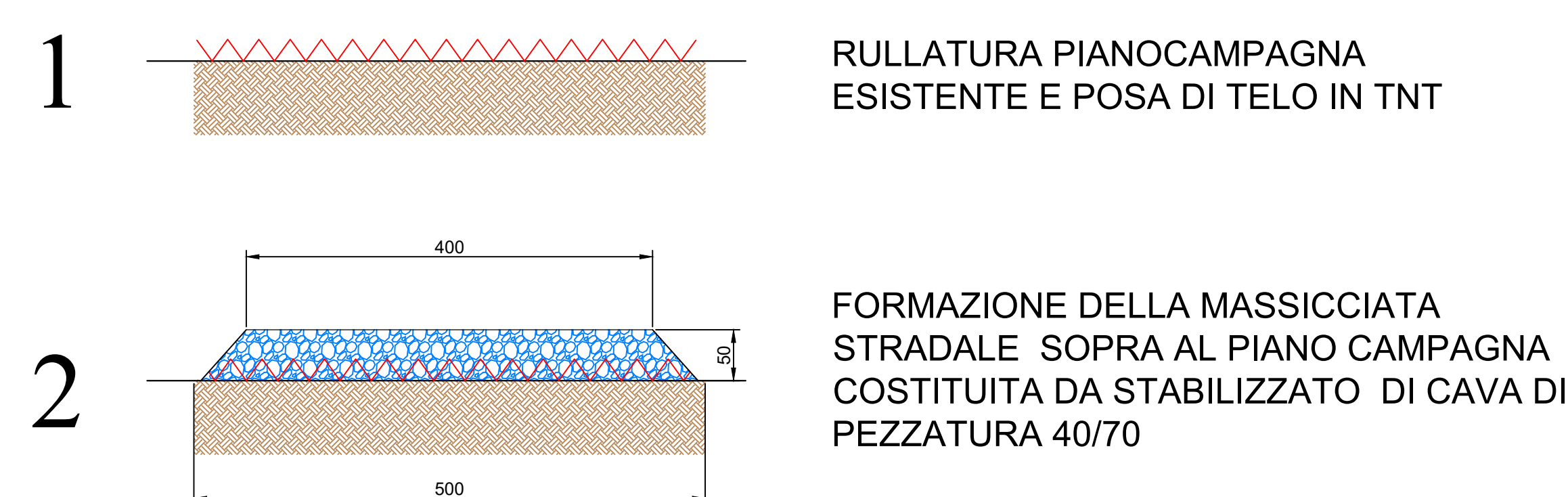


SIMBOLO	DESCRIZIONE	SIMBOLO	DESCRIZIONE
	AREA CANTIERE PER BARACCHE E PARCHEGGIO MEZZI - 840 mq		SE "GALATINA 2"
	AREA DI CARICO SCARICO E STOCCAGGIO MATERIALI - 250 mq		CONFINE FOGLIO CATASTALE
	AREA SOTTOSTAZIONE AT/MT		ASSE LINEA AT 380 kV ESISTENTE
	VIA DI ACCESSO AL CANTIERE		ASSE LINEA AT 380 kV IN PROGETTO
	PERCORSO DI ACCESSO AI NUOVI TRALICCI SU VIABILITÀ ESISTENTE		ASSE LINEA AT 380 kV DA DEMOLIRE
	PISTE DI ACCESSO AI TRALICCI MATERIALE ARIDO DA RECUPERARE A FINE LAVORI "TIPO B"		PALO AT 380 kV ESISTENTE
	LINEA DI VIABILITÀ INTERNA DEL CANTIERE "TIPO A"		PALO AT 380 kV IN PROGETTO
	RECINZIONE		PALO AT 380 kV DEMOLIRE
	PORTALE H21		ATTRAVERSAMENTO CON VIABILITÀ ESISTENTE
	AOT 200mq INTORNO AL SOSTEGNO DA DEMOLIRE/DACOSTRUIRE		ATTRAVERSAMENTO CON LINEA MT ESISTENTE

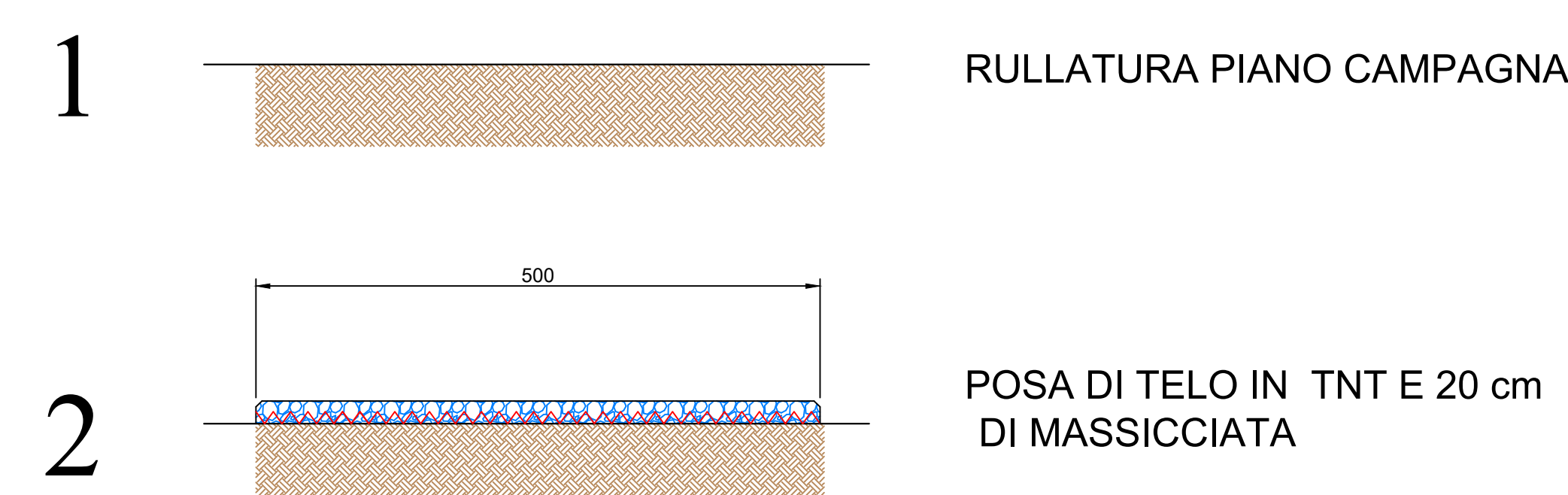
NUMERO ATTRAVERSAMENTO	DESCRIZIONE OPERA	COMUNE	ENTE INTERESSATO
1	LINEA ELETTRICA AEREA	Galatina	E-Distribuzione S.p.A.
2	S.C. - Nardo/Galatina Superiore	Galatina	Comune di Galatina
3	S.C. - Specchia di Mosco	Galatina	Comune di Galatina

AOT PER PISTE DI CANTIERE:  
 GALATINA  
 F. 34 P.IIa: 86  
 F. 29 P.IIa: 40  
 F. 30 P.IIa: 126, 105, 106

STRADA DI TIPO "A" - VIABILITÀ INTERNA DI CANTIERE



STRADA DI TIPO "B" - PISTE DI ACCESSO AI TRALICCI



**COMUNE DI GALATINA**  
 Provincia di Lecce

**ISTANZA di Connessione alla Rete di Trasmissione Nazionale**  
 Trasmissione del progetto degli impianti per la connessione ai fini del rilascio, da parte di Terna, del parere di rispondenza ai requisiti tecnici indicati nel Codice di Rete

**BYOPRO DEV2** S.r.l.

Via Alessandro Manzoni, 41  
 20123 Milano (MI)  
 P.Iva 10792410960

*Ing. Sandro Farenti*

**STAZIONE ELETTRICA RTN 380-150kV "GALATINA 2" CONNESSA ALLA RTN 380kV "GALATINA - TARANTO NORD"**

Progettazione  
 Società di Ingegneria  
**FARENTI S.r.l.**  
 Via Don Giuseppe Carda, 50  
 03030 Santopadre (FR)  
 Tel. 07763805460 Fax 07763800135  
 E-Mail 03064759600

**Ing. Piero Farenti**

Codice documento      Titolo documento

**TER.TAV.20**      **DISPOSIZIONE PISTE DI CANTIERE E OPERE ATTRAVERSATE**

N. REV.	DATA REV.	DESCRIZIONE REVISIONE	REDAZIONE	APPROVAZIONE
0	Dicembre 2022	Prima emissione	P.I. Sandro Farenti	Ing. Piero Farenti
1	Febbraio 2023	Seconda emissione	P.I. Sandro Farenti	Ing. Piero Farenti
1	Marzo 2023	Terza emissione	P.I. Sandro Farenti	Ing. Piero Farenti