


PLANIMETRIA FASE 1  
SCALA 1:500

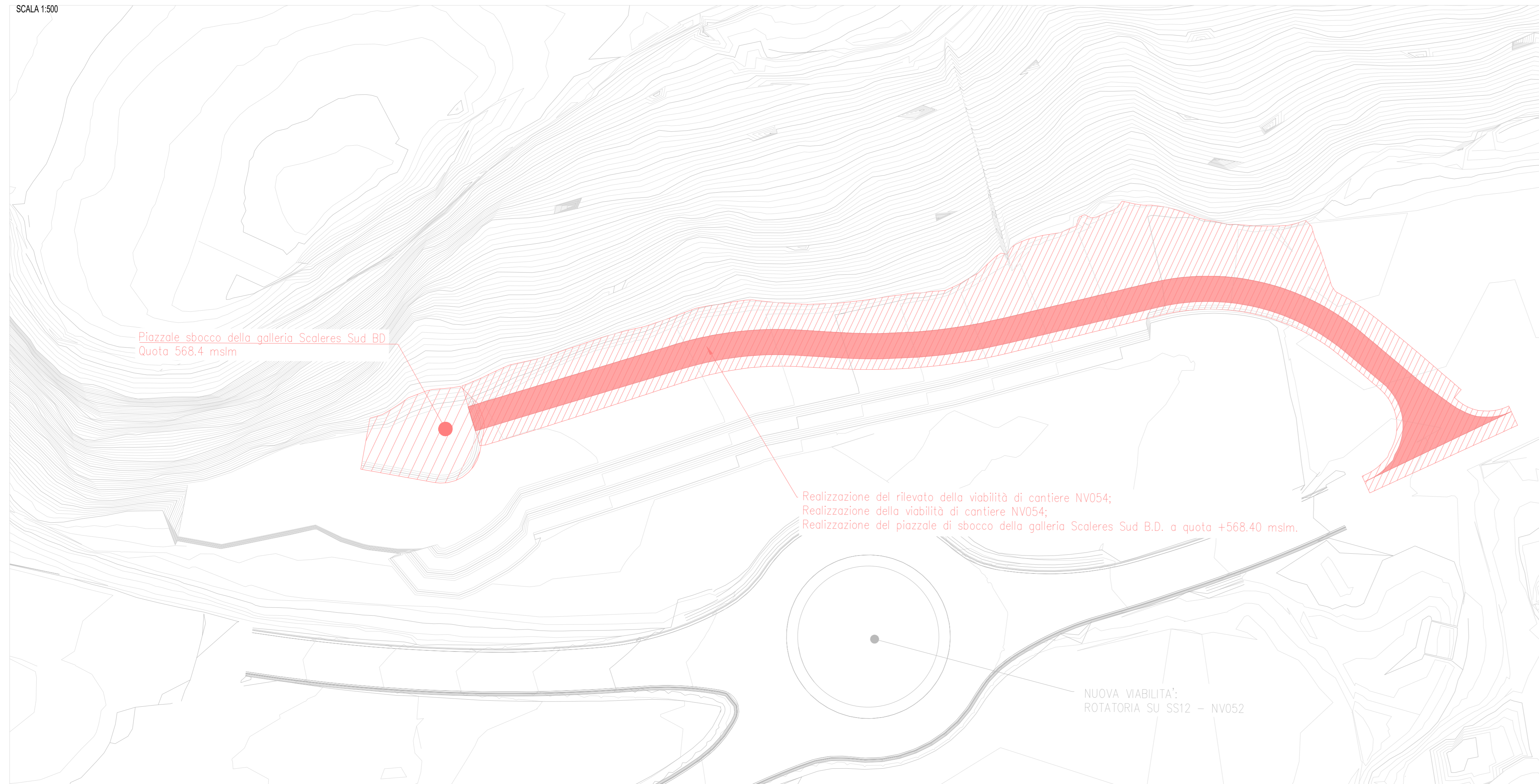


Sezione trasversale tipo FASE 1  
Scala 1:250

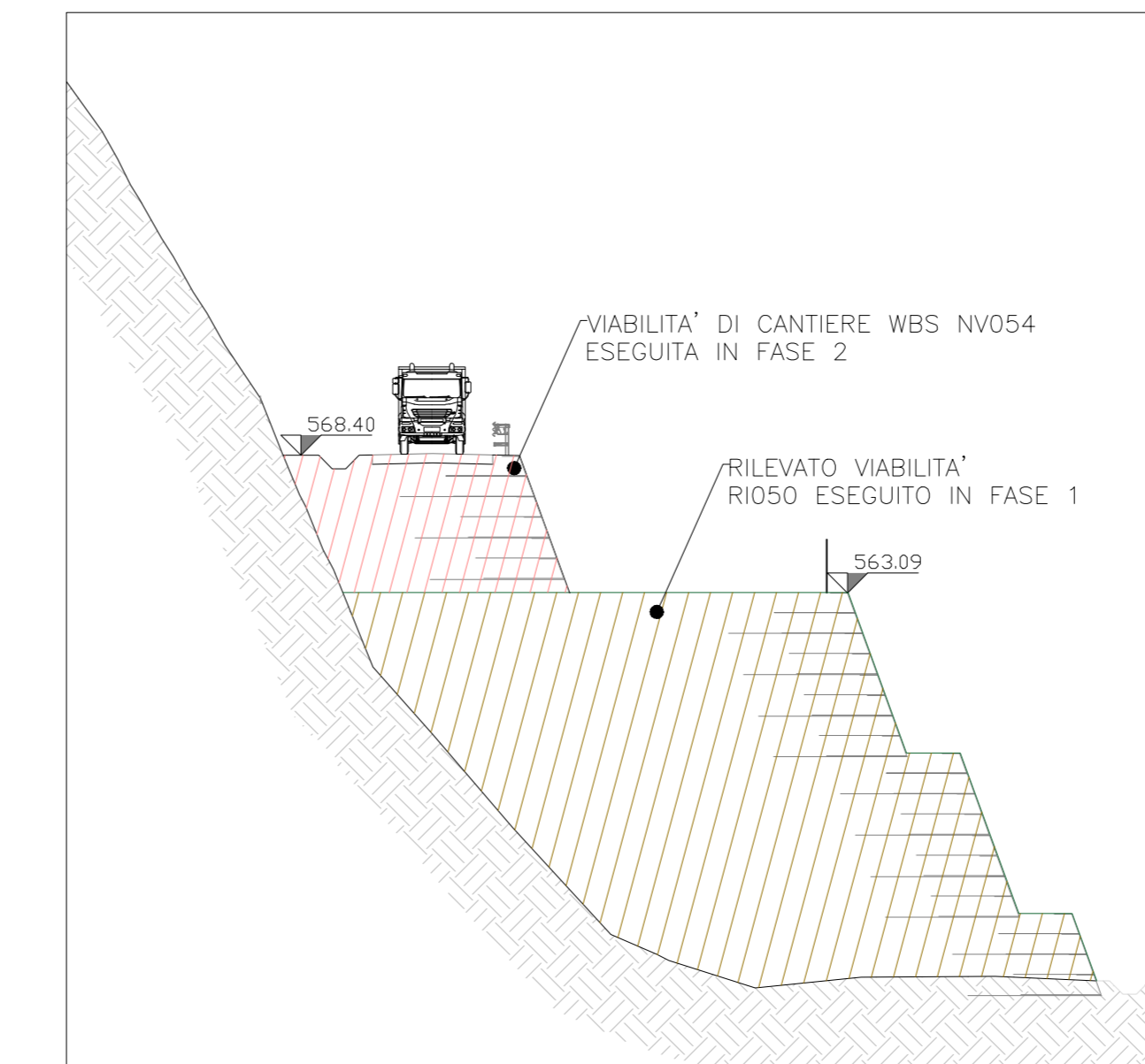


FASE 1  
- Realizzazione del rilevato R1050 in terre rinforzate.

PLANIMETRIA FASE 2  
SCALA 1:500

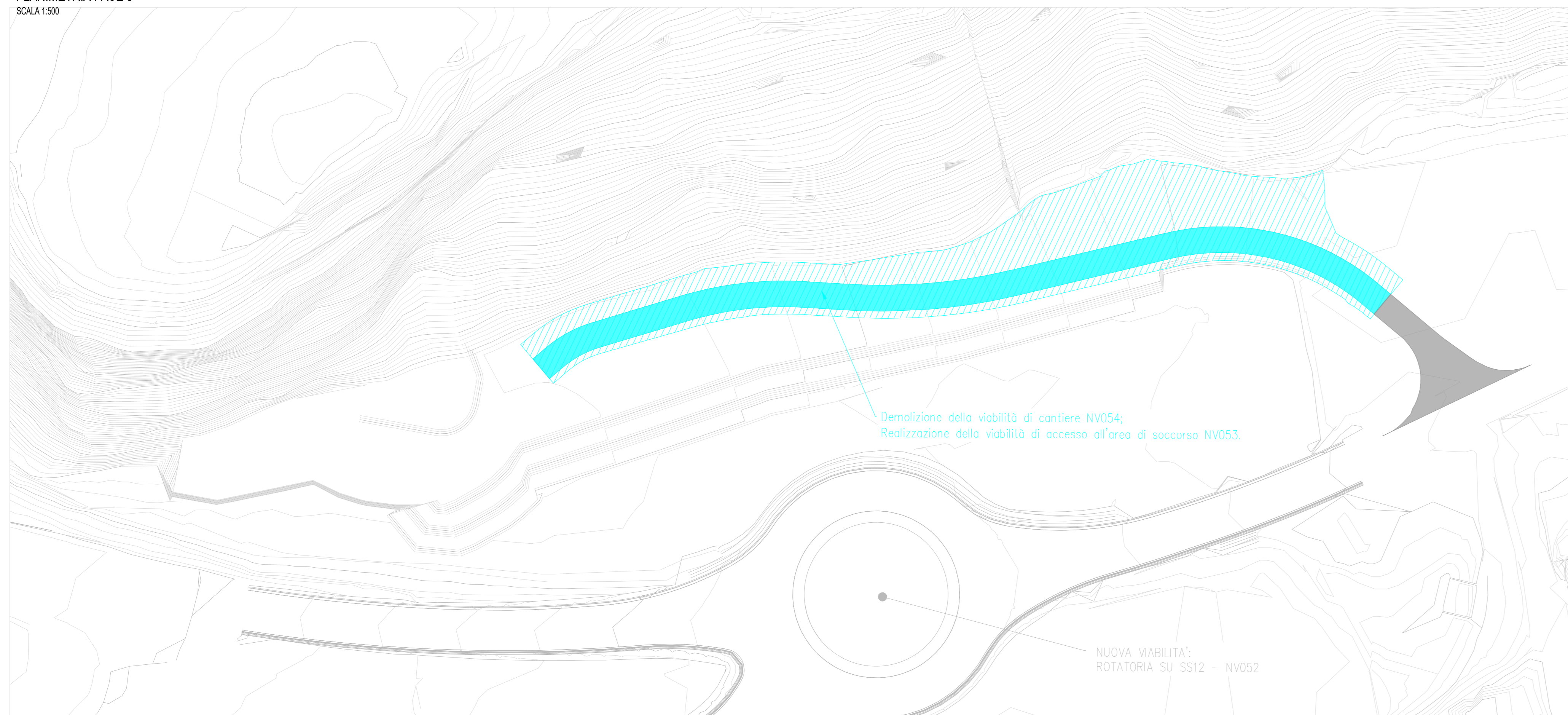


Sezione trasversale tipo FASE 2  
Scala 1:250

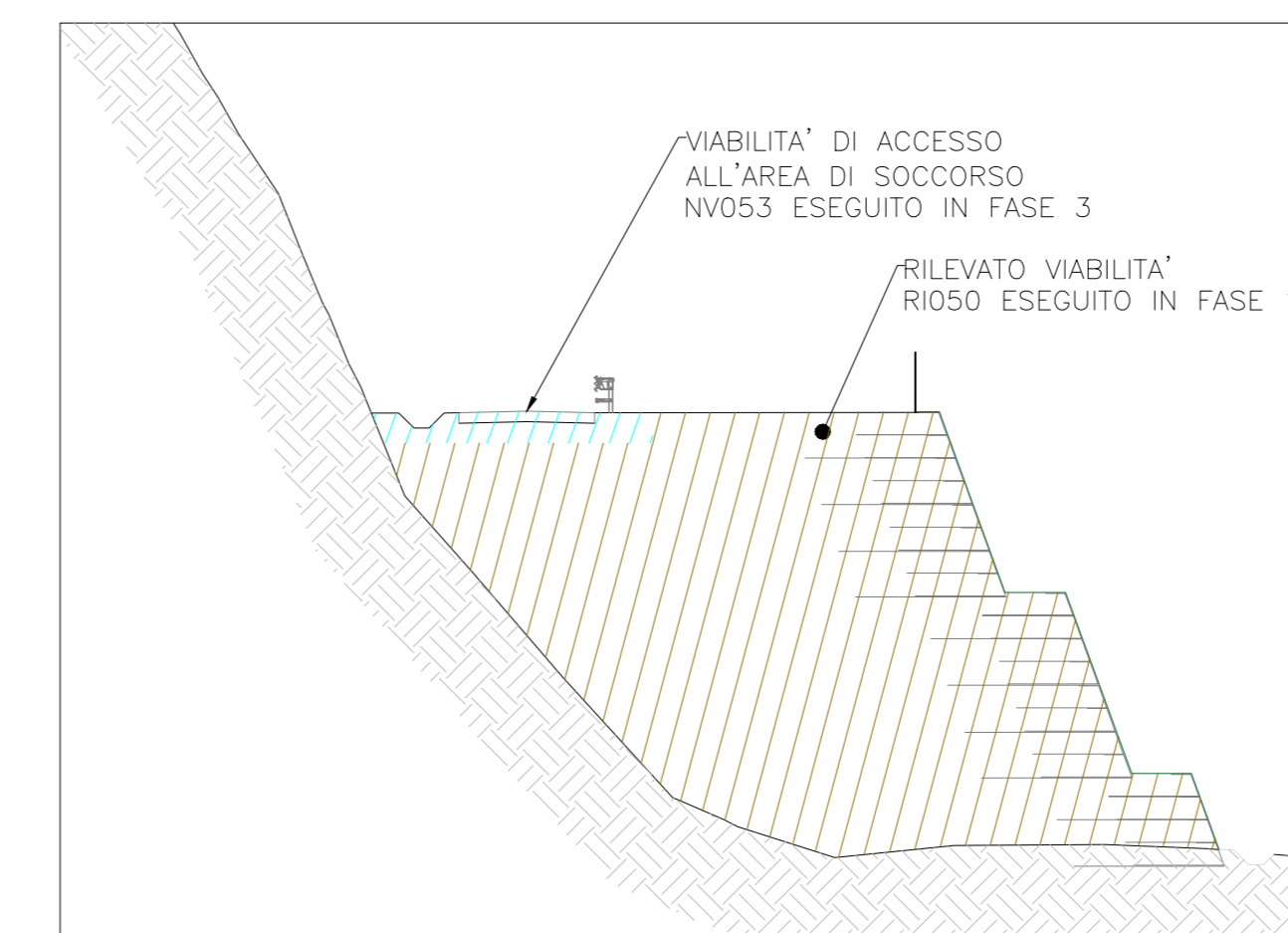


FASE 2  
- Realizzazione del rilevato della viabilità di cantiere NV054;  
- Realizzazione della viabilità di cantiere NV054;  
- Realizzazione del piazzale di sbocco della galleria Scaleres Sud B.D. a quota +568.40 mslm.

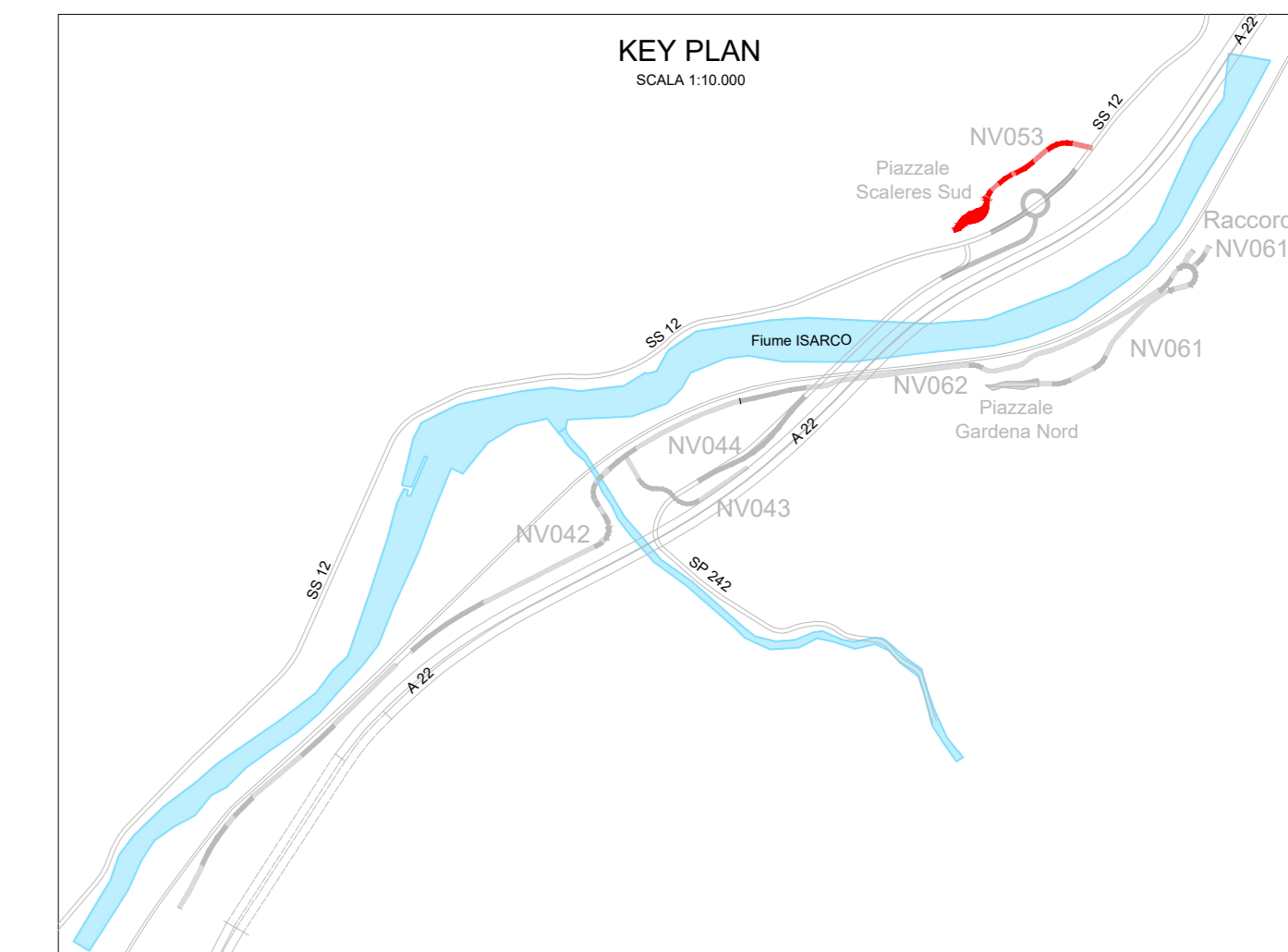
PLANIMETRIA FASE 3  
SCALA 1:500



Sezione trasversale tipo FASE 3  
Scala 1:250



FASE 3  
- Demolizione della viabilità di cantiere NV054;  
- Realizzazione della viabilità di accesso all'area di soccorso NV053.



COMMITTENTE: **RFI** RETE FERROVIARIA ITALIANA GRUPPO FERROVIE DELLO STATO ITALIANE

DIREZIONE LAVORI: **ITALFERR** GRUPPO FERROVIE DELLO STATO ITALIANE

APPALTATORE: **CONSORZIO DOLOMITI**

PROGETTAZIONE: **SWS**

MANDATARI: **PINI**, **GDP GEOMINI**, **SISI**

IL DIRETTORE DELLA PROGETTAZIONE: **GIORGIO SCALERES**

**PROGETTO ESECUTIVO**

**PROGETTAZIONE ESECUTIVA ED ESECUZIONE DEI LAVORI DI REALIZZAZIONE DEL LOTTO 1 DEL QUADRUPLICAMENTO DELLA LINEA FERROVIARIA FORTEZZA - VERONA TRATTA "FORTEZZA - PONTE GARDENA"**

DISEGNO  
OPERE CIVILI  
PIAZZALI AGLI IMBocchi DELLE GALLERIE E VIABILITA' DI ACCESSO  
IMBocco SCALERES SUD - ACCESSO AREA DI SOCCORSO - VIABILITA' DI CANTIERE  
Fasi realizzative

APPALTATORE: **CONSORZIO DOLOMITI** | SCALA: **VARIE**

Rev.	Descrizione	Redatto	Data	Verificato	Data	Approvato	Data	Autore/Rev. Data
A	EMISSIONE	Mangiolo	26/01/22	A. Valente	27/01/22	D. Scaleres	26/01/22	
B	EMISSIONE PER INDICAZIONI COMMITTENTE	A. Del Negro	16/01/22	A. Valente	16/01/22	D. Scaleres	26/01/22	

File: IB0U1BEZZP\NV0540001B.dwg | n. Elab.: 1831